



พระราชกฤษฎีกา

กำหนดเขตที่ดินในบริเวณที่ที่จะเวนคืน

เพื่อสร้างทางหลวงแผ่นดินหมายเลข ๓๕๗๘ สายแยกทางหลวงแผ่นดินหมายเลข ๓๐๕

(แยกไปอำเภอบ้านนา) - สำนักงานพลังงานปรมาณูเพื่อสันติ

ตอมบ้านบางอ้นนอก-สำนักงานพลังงานปรมาณูเพื่อสันติ

พ.ศ. ๒๕๖๕

ภูมิพลอดุลยเดช ป.ร.

ให้ไว้ ณ วันที่ ๒๑ ตุลาคม พ.ศ. ๒๕๖๕

เป็นปีที่ ๕๑ ในรัชกาลปัจจุบัน

พระบาทสมเด็จพระปรมินทรมหาภูมิพลอดุลยเดช มีพระบรมราชโองการโปรดเกล้าฯ ให้ประกาศว่า

โดยที่เป็นการสมควรกำหนดเขตที่ดินในบริเวณที่ที่จะเวนคืน เพื่อสร้างทางหลวงแผ่นดินหมายเลข ๓๕๗๘ สายแยกทางหลวงแผ่นดินหมายเลข ๓๐๕ (แยกไปอำเภอบ้านนา) - สำนักงานพลังงานปรมาณูเพื่อสันติ ตอมบ้านบางอ้นนอก-สำนักงานพลังงานปรมาณูเพื่อสันติ ในท้องที่อำเภอบ้านนา และอำเภอองครักษ์ จังหวัดนครนายก

อาศัยอำนาจตามความในมาตรา ๑๗๘ ของรัฐธรรมนูญแห่งราชอาณาจักรไทย ซึ่งแก้ไขเพิ่มเติมโดยรัฐธรรมนูญแห่งราชอาณาจักรไทย แก้ไขเพิ่มเติม (ฉบับที่ ๕) พุทธศักราช ๒๕๖๘ และมาตรา ๖๘ วรรคหนึ่ง แห่งพระราชบัญญัติทางหลวง พ.ศ. ๒๕๓๕ ประกอบกับมาตรา ๕ วรรคสาม และมาตรา ๖ แห่งพระราชบัญญัติว่าด้วยการเวนคืนอสังหาริมทรัพย์ พ.ศ. ๒๕๓๐ จึงทรงพระกรุณาโปรดเกล้าฯ ให้ตราพระราชกฤษฎีกาขึ้นไว้ ดังต่อไปนี้



LIRT

มาตรา ๑ พระราชกฤษฎีกานี้เรียกว่า “พระราชกฤษฎีกากำหนดเขตที่ดินในบริเวณที่จะเวนคืนเพื่อสร้างทางหลวงแผ่นดินหมายเลข ๓๕๑๘ สายแยกทางหลวงแผ่นดินหมายเลข ๓๐๕ (แยกไปอำเภอบ้านนา)-สำนักงานพลังงานปรมาณูเพื่อสันติ ดอนบ้านบางอ้นนอก-สำนักงานพลังงานปรมาณูเพื่อสันติ พ.ศ. ๒๕๖๕”

มาตรา ๒ พระราชกฤษฎีกานี้ให้ใช้บังคับตั้งแต่วันถัดจากวันประกาศในราชกิจจานุเบกษาเป็นต้นไป

มาตรา ๓ พระราชกฤษฎีกานี้ให้ใช้บังคับได้มีกำหนดสี่ปี

มาตรา ๔ ให้อธิบดีกรมทางหลวงเป็นเจ้าหน้าที่เวนคืนตามพระราชกฤษฎีกานี้

มาตรา ๕ เขตที่ดินในบริเวณที่จะเวนคืนตามพระราชกฤษฎีกานี้ อยู่ในท้องที่อำเภอบ้านนาและอำเภอองครักษ์ จังหวัดนครนายก มีส่วนกว้างสองร้อยเมตร ทั้งนี้ ภายในแนวเขตตามแผนที่ท้ายพระราชกฤษฎีกานี้

มาตรา ๖ ให้รัฐมนตรีว่าการกระทรวงคมนาคมรักษาการตามพระราชกฤษฎีกานี้

ผู้รับสนองพระบรมราชโองการ

บรรหาร ศิลปอาชา

นายกรัฐมนตรี

หมายเหตุ :- เหตุผลในการประกาศใช้พระราชกฤษฎีกานี้ คือ เนื่องจากมีความจำเป็นจะต้องสร้างทางหลวงแผ่นดินหมายเลข ๓๔๗๘ สายแยกทางหลวงแผ่นดินหมายเลข ๓๐๕ (แยกไปอำเภอบ้านนา) - สำนักงานพลังงานปรมาณูเพื่อสันติ ดอนบ้านบางอ้นนอก-สำนักงานพลังงานปรมาณูเพื่อสันติ ในท้องที่อำเภอบ้านนา และอำเภอองครักษ์ จังหวัดนครนายก เพื่ออำนวยความสะดวกและความรวดเร็วแก่การจราจรและการขนส่งอันเป็นกิจการสาธารณูปโภค ในการนี้สมควรกำหนดเขตที่ดินในบริเวณที่จะเวนคืนในท้องที่ดังกล่าว เพื่อให้เจ้าหน้าที่หรือผู้ซึ่งได้รับมอบหมายจากเจ้าหน้าที่มีสิทธิเข้าไปทำการสำรวจและเพื่อทราบข้อเท็จจริงเกี่ยวกับอสังหาริมทรัพย์ที่จะต้องเวนคืนที่แน่นอน จึงจำเป็นต้องตราพระราชกฤษฎีกานี้

แผนที่ท้ายพระราชกฤษฎีกา

กำหนดเขตที่ดินในบริเวณที่จะเวนคืน

เพื่อสร้างทางหลวงแผ่นดินหมายเลข 3478

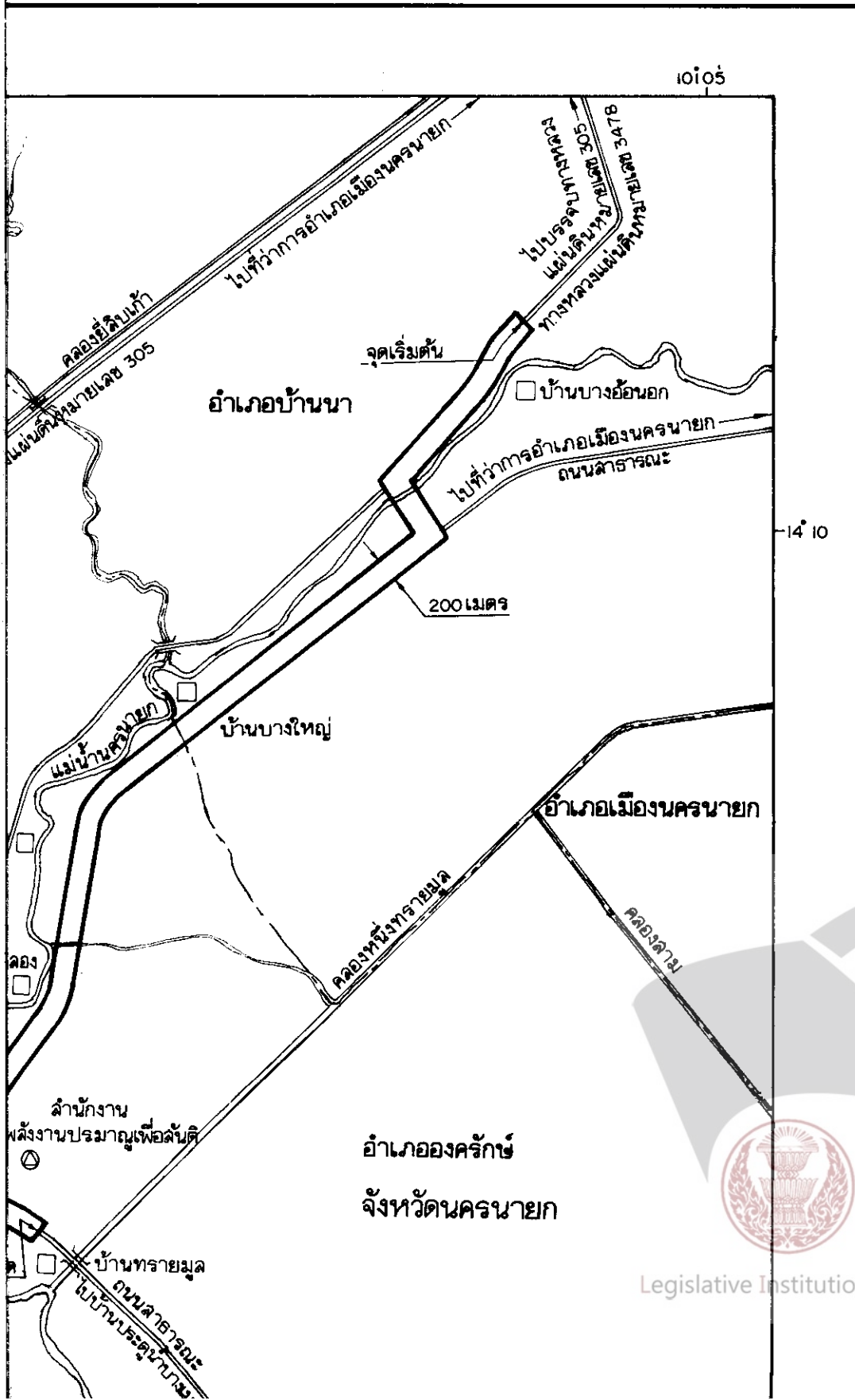
เลข 305 (แยกไปอำเภอบ้านนา) - สำนักงานพลังงานปรมาณูเพื่อสันติ

ทางอ้อม - สำนักงานพลังงานปรมาณูเพื่อสันติ


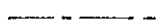






พ.ศ. 2539


มาตราส่วน 1:50,000


0 2 3 กิโลเมตร



เครื่องหมาย


-  แนวเขตที่ดินในบริเวณที่จะเวนคืน
-  เขตอำเภอ
-  ทางหลวง
-  สะพาน
-  แม่น้ำ คลอง
-  ที่ว่าการอำเภอ
-  สถานที่ราชการ
-  หมู่บ้าน


 (นายพิเชียร เจริญกุลกิจ)
 ผู้อำนวยการสำนักจัดการมลพิษที่ดิน



 (นายฉันทน์ ศรีรุ่งโรจน์)
 อธิบดีกรมทางหลวง



๑๐๑ ๐๕



(นายพิเชียร เจริญกุลกิจ)
ผู้อำนวยการสำนักจัดการมลพิษที่ดิน



(นายฉันทน์ ศรีรุ่งโรจน์)
อธิบดีกรมทางหลวง



LIPT

Legislative Institutional Repository of Thailand