

ฉบับพิเศษ หน้า ๗
เล่ม ๘๘ ตอนที่ ๑๑๒ ราชกิจจานุเบกษา ๘ กรกฎาคม ๒๕๖๔



พระราชกฤษฎีกา

กำหนดบริเวณที่ดินหมู่เกาะสุรินทร์
ในท้องที่ตำบลเกาะพระทอง อำเภอคุระบุรี จังหวัดพังงา
ให้เป็นอุทยานแห่งชาติ
พ.ศ. ๒๕๖๔

ภูมิพลอดุลยเดช ป.ร.

ให้ไว้ ณ วันที่ ๒๖ มิถุนายน พ.ศ. ๒๕๖๔
เป็นปีที่ ๓๖ ในรัชกาลปัจจุบัน

พระบาทสมเด็จพระปรมินทรมหาภูมิพลอดุลยเดช มีพระบรม
ราชโองการโปรดเกล้าฯ ให้ประกาศว่า

โดยที่เป็นการสมควรกำหนดบริเวณที่ดินหมู่เกาะสุรินทร์ ในท้องที่
ตำบลเกาะพระทอง อำเภอคุระบุรี จังหวัดพังงา ให้เป็นอุทยานแห่งชาติ

อาศัยอำนาจตามความในมาตรา ๑๕๕ ของรัฐธรรมนูญแห่งราช
อาณาจักรไทย และมาตรา ๖ แห่งพระราชบัญญัติอุทยานแห่งชาติ



LIRT

พ.ศ. ๒๕๖๔ จึงทรงพระกรุณาโปรดเกล้าฯ ให้ตราพระราชกฤษฎีกาขึ้นไว้
ดังต่อไปนี้

มาตรา ๑ พระราชกฤษฎีกานี้เรียกว่า “พระราชกฤษฎีกากำหนด
บริเวณที่ดินหมู่เกาะสุรินทร์ ในท้องที่ตำบลเกาะพระทอง อำเภอกระบุรี
จังหวัดพังงา ให้เป็นอุทยานแห่งชาติ พ.ศ. ๒๕๖๔”

มาตรา ๒ พระราชกฤษฎีกานี้ให้ใช้บังคับตั้งแต่วันถัดจากวัน
ประกาศในราชกิจจานุเบกษาเป็นต้นไป

มาตรา ๓ ให้บริเวณที่ดินหมู่เกาะสุรินทร์ ในท้องที่ตำบลเกาะ
พระทอง อำเภอกระบุรี จังหวัดพังงา ภายในแนวเขตตามแผนที่ท้าย
พระราชกฤษฎีกานี้ เป็นอุทยานแห่งชาติ

มาตรา ๔ ให้รัฐมนตรีว่าการกระทรวงเกษตรและสหกรณ์รักษา
การตามพระราชกฤษฎีกานี้

ผู้รับสนองพระบรมราชโองการ

พลเอก ป. ตีนสุลลานนท์

นายกรัฐมนตรี

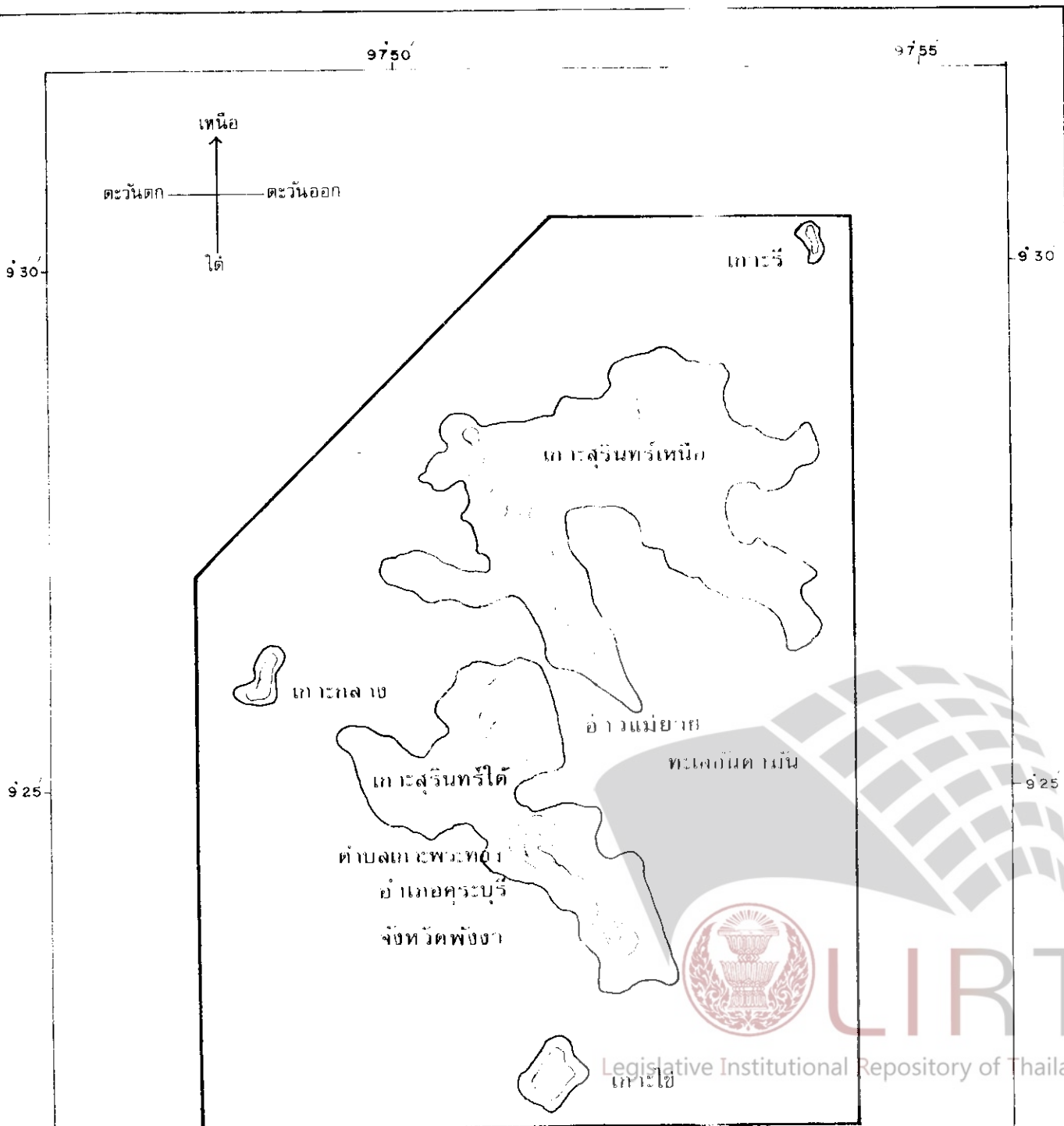


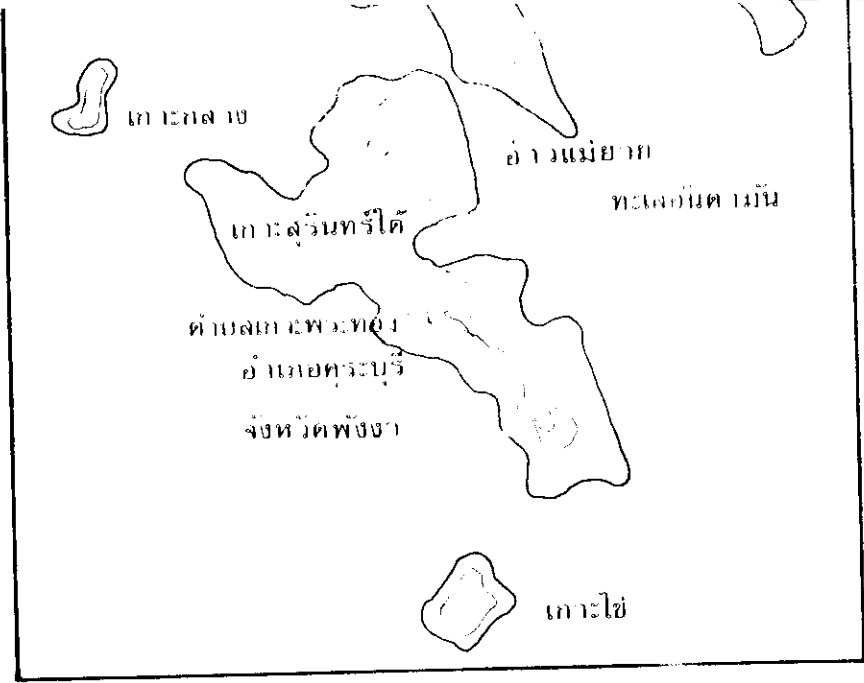
แผนที่ท้ายพระราชกฤษฎีกา
กำหนดบริเวณที่ดินหมู่เกาะสุรินทร์
ในท้องที่ตำบลเกาะพระทอง อำเภอคุระบุรี จังหวัดพังงา
ให้เป็นอุทยานแห่งชาติ
พ.ศ. 2524

เนื้อที่ประมาณ 135 ตารางกิโลเมตร หรือ 84,375 ไร่

มาตราส่วน 1:100,000

เมตร 1000 500 0 1 2 3 กิโลเมตร





925

925

9750

9755

เครื่องหมาย

— แนวเขตอุทยานแห่งชาติ

○ เกาะ ควน เนิน

<p><i>[Signature]</i> 6 ก.พ. 124 ผู้อำนวยการกองอุทยานแห่งชาติ</p>	<p>25/ 251 / 124 เจ้าพนักงาน 161 ก.พ. 124 ตบข.</p>
<p>..... อธิบดีกรมป่าไม้</p>	<p><i>[Signature]</i></p>


แผนที่นี้อยู่ในแผนที่ลำดับชุด L7017 ระวัง 4628 II



ฉบับพิเศษ หน้า ๕

เล่ม ๕๘ ตอนที่ ๑๑๒ ราชกิจจานุเบกษา ๕ กรกฎาคม ๒๕๖๔

หมายเหตุ:- เหตุผลในการประกาศใช้พระราชกฤษฎีกาฉบับนี้ คือ เนื่องจาก บริเวณที่ดินหมู่เกาะสุรินทร์ ในท้องที่ตำบลเกาะพระทอง อำเภอคุระบุรี จังหวัด พังงา เนื้อที่ประมาณ ๘๔,๑๗๕ ไร่ ประกอบด้วยทรัพยากรธรรมชาติที่สำคัญ และมีค่า เช่น ป่าไม้ ของป่า สัตว์ป่า นานาชนิด และปะการัง ก็มีสภาพธรรมชาติ บริเวณชายทะเลรอบเกาะที่สวยงามยิ่ง สมควรกำหนดให้เป็นอุทยานแห่งชาติ ตามพระราชบัญญัติอุทยานแห่งชาติ พ.ศ. ๒๕๐๔ เพื่อนำทรัพยากรธรรมชาติและสภาพธรรมชาตินั้นให้คงอยู่เช่นเดิม มิให้ถูกทำลายหรือเปลี่ยนแปลงไป เพื่อประโยชน์ในการพักผ่อนหย่อนใจของประชาชน เพื่อการศึกษาค้นคว้า และเพื่อ อำนวยประโยชน์อื่นแก่รัฐและประชาชน จึงจำเป็นต้องตราพระราชกฤษฎีกานี้



LIRT