

## พระราชกฤษฎีกา

จัดตั้งเทศบาลนครสมุทรสาคร จังหวัดสมุทรสาคร

พ.ศ. ๒๕๕๒

### ภูมิพลอดุลยเดช ป.ร.

ให้ไว้ ณ วันที่ ๗ พฤศจิกายน พ.ศ. ๒๕๕๒

เป็นปีที่ ๕๔ ในรัชกาลปัจจุบัน

พระบาทสมเด็จพระปรมินทรมหาภูมิพลอดุลยเดช มีพระบรมราชโองการโปรดเกล้าฯ ให้ประกาศว่า

โดยที่เป็นการสมควรจัดตั้งเทศบาลโดยเปลี่ยนแปลงฐานะเทศบาลเมืองสมุทรสาคร จังหวัดสมุทรสาคร เป็นเทศบาลนครสมุทรสาคร จังหวัดสมุทรสาคร

อาศัยอำนาจตามความในมาตรา ๒๒๑ ของรัฐธรรมนูญแห่งราชอาณาจักรไทย และมาตรา ๑๓ วรรคหนึ่ง แห่งพระราชบัญญัติเทศบาล พ.ศ. ๒๔๕๖ จึงทรงพระกรุณาโปรดเกล้าฯ ให้ตราพระราชกฤษฎีกาขึ้นไว้ ดังต่อไปนี้

มาตรา ๑ พระราชกฤษฎีกานี้เรียกว่า “พระราชกฤษฎีกาจัดตั้งเทศบาลนครสมุทรสาคร จังหวัดสมุทรสาคร พ.ศ. ๒๕๕๒”

มาตรา ๒ พระราชกฤษฎีกานี้ให้ใช้บังคับตั้งแต่วันถัดจากวันประกาศในราชกิจจานุเบกษา เป็นต้นไป

มาตรา ๓ ให้เปลี่ยนแปลงฐานะเทศบาลเมืองสมุทรสาคร จังหวัดสมุทรสาคร เป็นเทศบาลนคร มีชื่อว่า “เทศบาลนครสมุทรสาคร จังหวัดสมุทรสาคร”

มาตรา ๔ ให้กำหนดเขตเทศบาลนครสมุทรสาคร จังหวัดสมุทรสาคร ไว้ดังนี้



LIRT

หลักเขตที่ ๑ ตั้งอยู่ริมคลองเจ๊กจุ่น ฝั่งเหนือ ที่จุดซึ่งคลองเจ๊กจุ่น ฝั่งเหนือ บรรจบกับคลองใหญ่ ฝั่งตะวันออก

ด้านเหนือ

จากหลักเขตที่ ๑ เป็นเส้นเลียบริมคลองเจ๊กจุ่น ฝั่งเหนือ ไปทางทิศตะวันออก ผ่านทางหลวงแผ่นดินหมายเลข ๓๐๕๑ (สายแยกทางหลวงแผ่นดินหมายเลข ๔ (อ้อมน้อย) - คอทางของเทศบาลนครสมุทรสาครควบคุม) ถึงหลักเขตที่ ๒ ซึ่งตั้งอยู่ริมทางหลวงพิเศษหมายเลข ๓๕ (สายธนบุรี - ปากท่อ) ฟากตะวันตก ที่จุดซึ่งทางหลวงพิเศษหมายเลข ๓๕ (สายธนบุรี - ปากท่อ) ฟากตะวันตก ตัดกับคลองเจ๊กจุ่น ฝั่งเหนือ

จากหลักเขตที่ ๒ เป็นเส้นตรงไปทางทิศตะวันออกเฉียงใต้ ผ่านทางหลวงพิเศษหมายเลข ๓๕ (สายธนบุรี - ปากท่อ) และทางหลวงแผ่นดินหมายเลข ๓๒๔๒ (สายสมุทรสาคร - ธนบุรี) ถึงหลักเขตที่ ๓ ซึ่งตั้งอยู่ตามแนวเส้นตั้งฉากกับทางรถไฟสายวงเวียนใหญ่ - มหาชัย ตรง กม.ที่ ๓๐.๔๗๐ เป็นระยะ ๒๐ เมตร

ด้านตะวันออก

จากหลักเขตที่ ๓ เป็นเส้นตรงไปทางทิศตะวันออกเฉียงใต้ ตามแนวเส้นตั้งฉากกับทางรถไฟสายวงเวียนใหญ่ - มหาชัย ตรง กม.ที่ ๓๐.๔๗๐ ผ่านคลองมหาชัย ถึงหลักเขตที่ ๔ ซึ่งตั้งอยู่ริมถนนเจษฎาวิถิ ฟากใต้

จากหลักเขตที่ ๔ เป็นเส้นตรงไปทางทิศตะวันออกเฉียงใต้ ตามแนวเส้นตั้งฉากกับถนนเจษฎาวิถิ เป็นระยะ ๒๐๐ เมตร ถึงหลักเขตที่ ๕

ด้านใต้

จากหลักเขตที่ ๕ เป็นเส้นขนานระยะ ๒๐๐ เมตร กับศูนย์กลางถนนเจษฎาวิถิ ไปทางทิศตะวันตกเฉียงใต้ และเป็นเส้นขนานระยะ ๒๐๐ เมตร กับศูนย์กลางถนนธรรมคุณากร ไปทางทิศตะวันออกเฉียงใต้และทิศตะวันตกเฉียงใต้ ถึงหลักเขตที่ ๖ ซึ่งตั้งอยู่ริมคลองกระโจน ฝั่งตะวันตก

จากหลักเขตที่ ๖ เป็นเส้นเลียบริมคลองกระโจน ฝั่งตะวันตกและฝั่งใต้ไปทางทิศตะวันตกเฉียงเหนือ ถึงหลักเขตที่ ๗ ซึ่งตั้งอยู่ที่จุดซึ่งถนนบุญส่งประชาเสริม ฟากตะวันออก บรรจบกับคลองกระโจน ฝั่งใต้

จากหลักเขตที่ ๗ เป็นเส้นตรงไปทางทิศตะวันตกเฉียงใต้ ผ่านแม่น้ำท่าจีน ถึงหลักเขตที่ ๘ ซึ่งตั้งอยู่ริมแม่น้ำท่าจีน ฝั่งตะวันตก ตามแนวเส้นตั้งฉากกับถนนไปวัดบางหญ้าแพรก ที่จุดซึ่งอยู่ห่างจากถนนไปวัดบางหญ้าแพรกบรรจบกับถนนสุทธิวาตวิถิ ฟากใต้ ไปทางทิศใต้ ตามแนวถนนไปวัดบางหญ้าแพรก เป็นระยะ ๒๐๐ เมตร



จากหลักเขตที่ ๘ เป็นเส้นตรงไปทางทิศตะวันตกเฉียงเหนือ ผ่านถนนไปวัดบางหญ้าแพรก ถนนสุขุมวิท และแม่น้ำท่าจีน ถึงหลักเขตที่ ๙ ซึ่งตั้งอยู่ริมแม่น้ำท่าจีน ฝั่งเหนือ ที่จุดซึ่งคลองขุด ฝั่งตะวันตก บรรจบกับแม่น้ำท่าจีน ฝั่งเหนือ

#### ด้านตะวันตก

จากหลักเขตที่ ๙ เป็นเส้นเลียบริมคลองขุด ฝั่งตะวันตก ไปทางทิศเหนือ เส้นเลียบริมถนน วิเชียรโชฎก ฟากเหนือ ไปทางทิศตะวันออกเฉียงใต้ และเส้นเลียบริมถนนจัดสรรวิรัช ฟากตะวันตก ไปทางทิศเหนือและทิศตะวันออกเฉียงเหนือ ผ่านทางหลวงแผ่นดินหมายเลข ๓๐๕๒ (สายสมุทรสงคราม - กม. ๕ + ๐๐๐) ถึงหลักเขตที่ ๑๐ ซึ่งตั้งอยู่ตามแนวเส้นขนานระยะ ๑๕ เมตร กับศูนย์กลาง ทางหลวงแผ่นดินหมายเลข ๓๐๕๒ (สายสมุทรสงคราม - กม. ๕ + ๐๐๐)

จากหลักเขตที่ ๑๐ เป็นเส้นขนานระยะ ๑๕ เมตร กับศูนย์กลางทางหลวงแผ่นดินหมายเลข ๓๐๕๒ (สายสมุทรสงคราม - กม. ๕ + ๐๐๐) ไปทางทิศตะวันออกเฉียงเหนือ และเส้นเลียบริมถนน เชื่อมระหว่างทางหลวงแผ่นดินหมายเลข ๓๐๕๒ (สายสมุทรสงคราม - กม. ๕ + ๐๐๐) กับทางหลวง พิเศษหมายเลข ๓๕ (สายธนบุรี - ปากท่อ) ฟากตะวันตก ไปทางทิศตะวันตกเฉียงเหนือ ถึงหลักเขต ที่ ๑๑ ซึ่งตั้งอยู่ริมทางหลวงพิเศษหมายเลข ๓๕ (สายธนบุรี - ปากท่อ) ฟากเหนือ

จากหลักเขตที่ ๑๑ เป็นเส้นเลียบริมทางหลวงพิเศษหมายเลข ๓๕ (สายธนบุรี - ปากท่อ) ฟากเหนือ ไปทางทิศตะวันออกเฉียงเหนือ ถึงหลักเขตที่ ๑๒ ซึ่งตั้งอยู่ริมคลองลัดป้อม ฝั่งตะวันตก ที่จุดซึ่งทางหลวงพิเศษหมายเลข ๓๕ (สายธนบุรี - ปากท่อ) ฟากเหนือ ตัดกับคลองลัดป้อม ฝั่งตะวันตก

จากหลักเขตที่ ๑๒ เป็นเส้นเลียบริมคลองลัดป้อม ฝั่งตะวันตก ไปทางทิศตะวันตกเฉียงเหนือ และทิศตะวันออกเฉียงเหนือ ถึงหลักเขตที่ ๑๓ ซึ่งตั้งอยู่ริมคลองใหญ่ ฝั่งใต้ ที่จุดซึ่งคลองลัดป้อม ฝั่งตะวันตก บรรจบกับคลองใหญ่ ฝั่งใต้

จากหลักเขตที่ ๑๓ เป็นเส้นเลียบริมคลองใหญ่ ฝั่งใต้และฝั่งตะวันออก ไปทางทิศตะวันออก เฉียงใต้และทิศตะวันออกเฉียงเหนือ จนบรรจบกับหลักเขตที่ ๑

ดังปรากฏตามแผนที่ท้ายพระราชกฤษฎีกานี้

ตามเส้นแนวเขตที่กล่าวไว้ในมาตรานี้ ให้มีหลักย่อยปักไว้เพื่อแสดงแนวเขตตามสมควร

มาตรา ๕ ให้รัฐมนตรีว่าการกระทรวงมหาดไทยรักษาการตามพระราชกฤษฎีกานี้

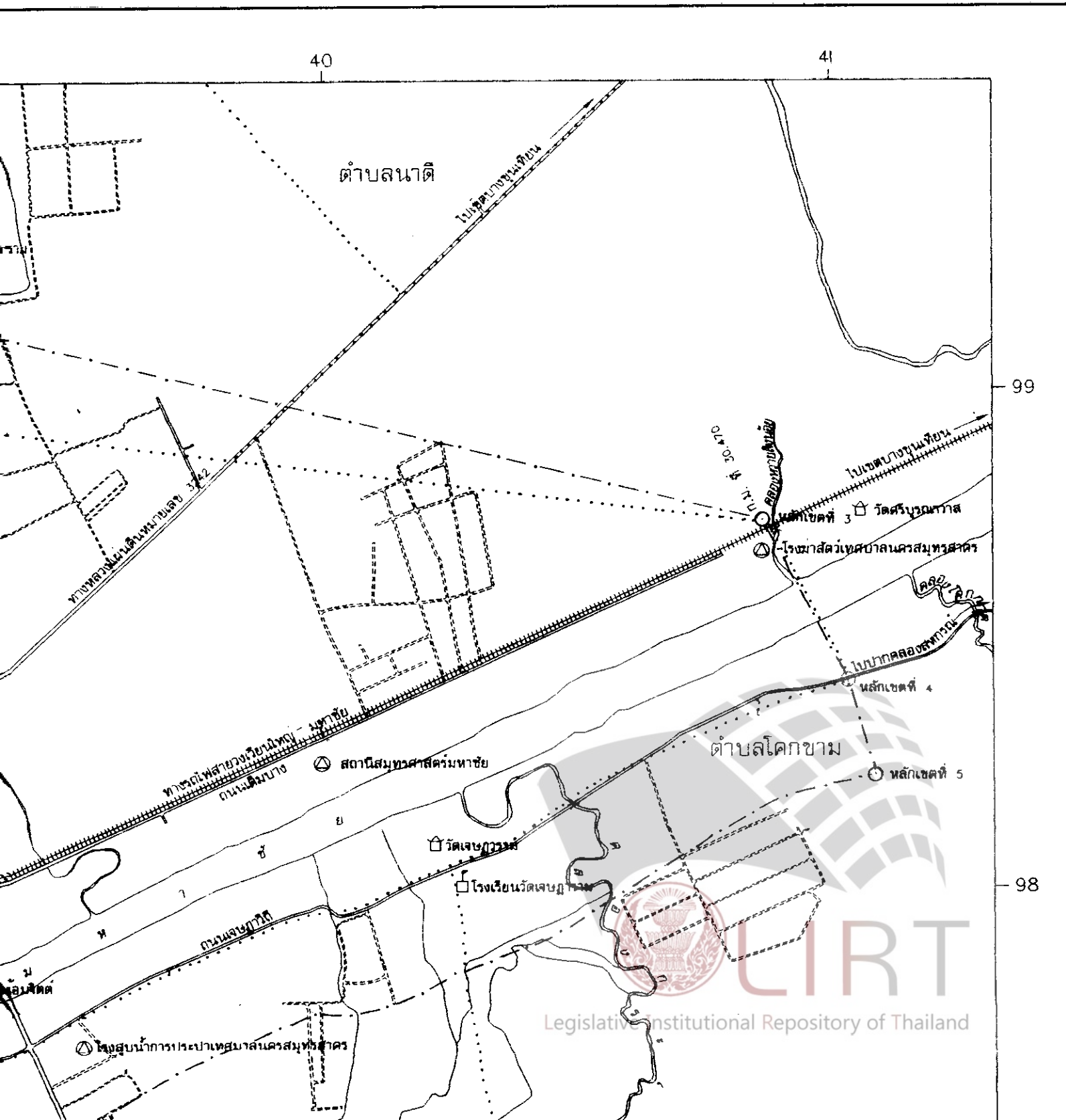
ผู้รับสนองพระบรมราชโองการ

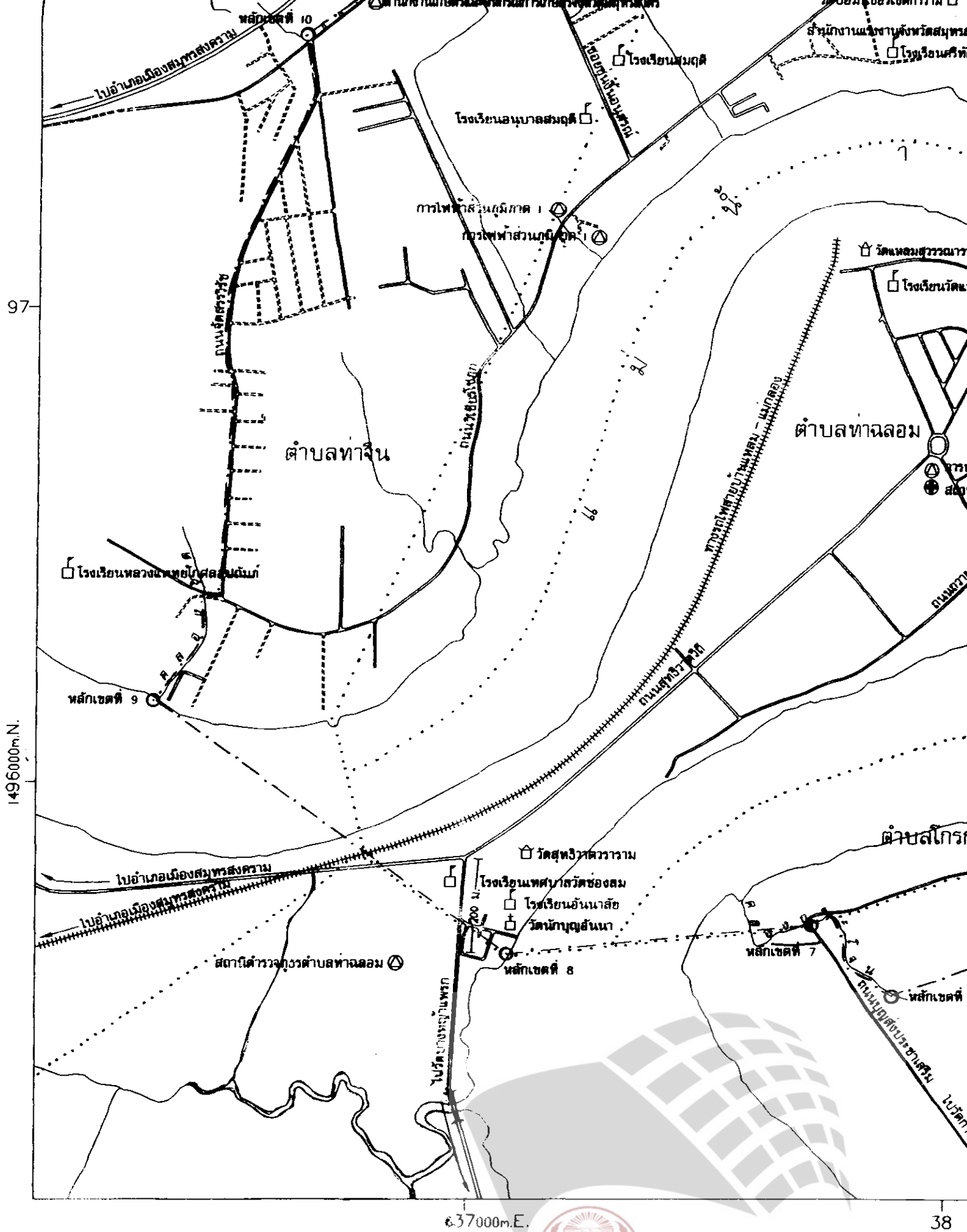
ชวน หลีกภัย

นายกรัฐมนตรี















เครื่องหมาย

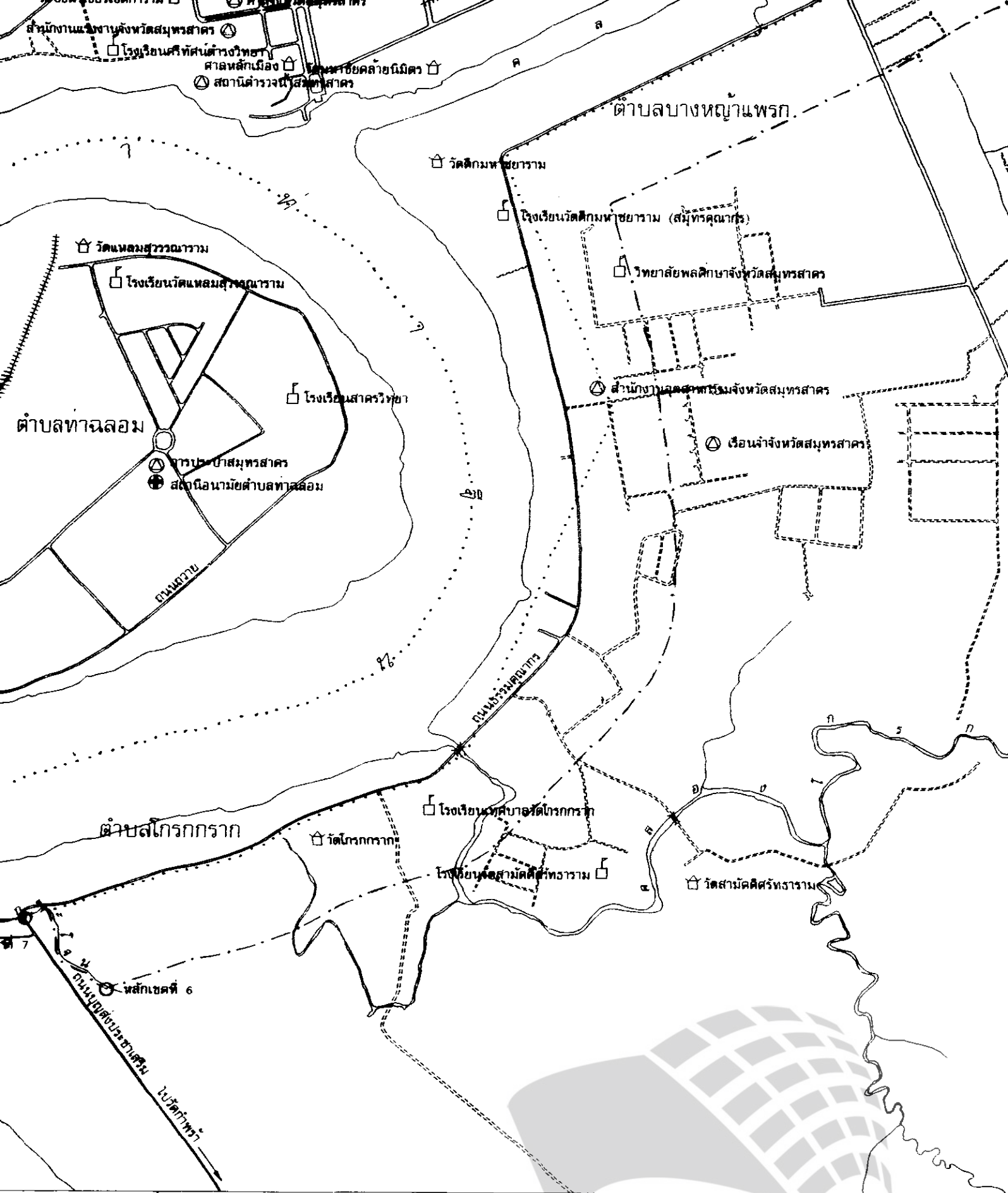
-  เขตเทศบาล
-  เขตตำบล
-  ทางหลวง ถนน ซอย

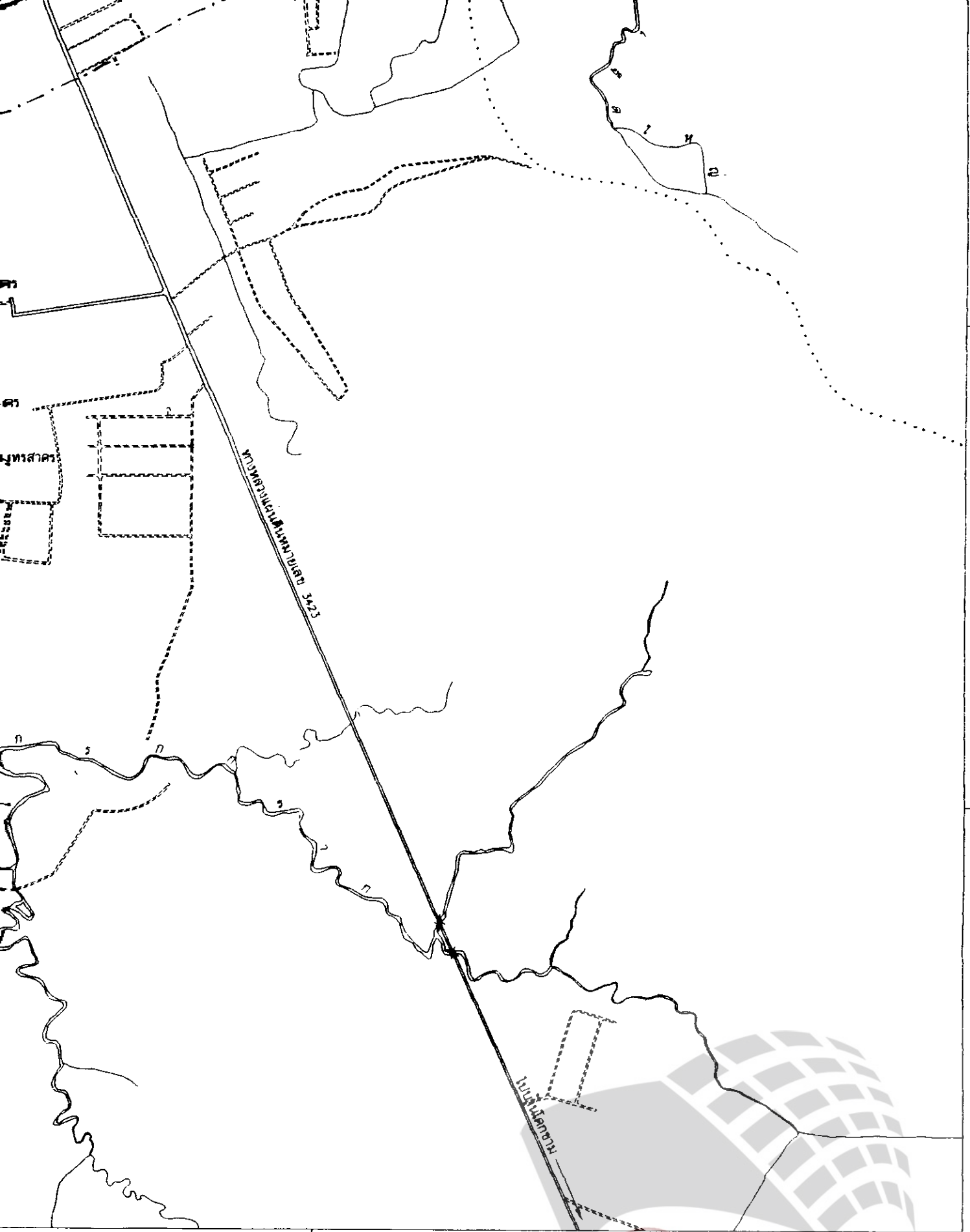
-  ศาลากลางจังหวัด
-  ที่ว่าการอำเภอ
-  สถานีราชการ



LIRT

Legislative Institutional Repository of Thailand





97

1496

40

41



LIART

Legislative Institutional Repository of Thailand

.....

(นายสุทธิชัย ศรีสรรัตน์)

.....

(นายชบ ชื่นปั้นเกลียว)

หมายเหตุ :- เหตุผลในการประกาศใช้พระราชกฤษฎีกานี้ คือ เนื่องจากเทศบาลเมืองสมุทรสาคร จังหวัดสมุทรสาคร มีสภาพความเจริญเติบโตทางเศรษฐกิจและสังคมเพิ่มขึ้น สมควรเปลี่ยนแปลงฐานะเป็นเทศบาลนครสมุทรสาคร จังหวัดสมุทรสาคร จึงจำเป็นต้องตราพระราชกฤษฎีกานี้