

พระราชกฤษฎีกา

เพิกถอนอุทยานแห่งชาติป่าเขาศิษณภูฏ บางส่วน
ในท้องที่ตำบลตะเคียนทอง ตำบลพลวง กิ่งอำเภอเขาศิษณภูฏ อำเภอมะขาม
และตำบลฉมัน อำเภอมะขาม จังหวัดจันทบุรี
พ.ศ. ๒๕๕๑

ภูมิพลอดุลยเดช ป.ร.

ให้ไว้ ณ วันที่ ๑๓ กันยายน พ.ศ. ๒๕๕๑

เป็นปีที่ ๕๓ ในรัชกาลปัจจุบัน

พระบาทสมเด็จพระปรมินทรมหาภูมิพลอดุลยเดช มีพระบรมราชโองการโปรดเกล้าฯ ให้
ประกาศว่า

โดยที่เป็นการสมควรเพิกถอนอุทยานแห่งชาติป่าเขาศิษณภูฏ บางส่วน ในท้องที่ตำบลตะเคียนทอง
ตำบลพลวง กิ่งอำเภอเขาศิษณภูฏ อำเภอมะขาม และตำบลฉมัน อำเภอมะขาม จังหวัดจันทบุรี

อาศัยอำนาจตามความในมาตรา ๒๒๑ ของรัฐธรรมนูญแห่งราชอาณาจักรไทย และมาตรา ๗
แห่งพระราชบัญญัติอุทยานแห่งชาติ พ.ศ. ๒๕๐๔ จึงทรงพระกรุณาโปรดเกล้าฯ ให้ตราพระราชกฤษฎีกา
ขึ้นไว้ ดังต่อไปนี้

มาตรา ๑ พระราชกฤษฎีกานี้เรียกว่า “พระราชกฤษฎีกาเพิกถอนอุทยานแห่งชาติป่าเขา
ศิษณภูฏ บางส่วน ในท้องที่ตำบลตะเคียนทอง ตำบลพลวง กิ่งอำเภอเขาศิษณภูฏ อำเภอมะขาม และ
ตำบลฉมัน อำเภอมะขาม จังหวัดจันทบุรี พ.ศ. ๒๕๕๑”

มาตรา ๒ พระราชกฤษฎีกานี้ให้ใช้บังคับตั้งแต่วันถัดจากวันประกาศในราชกิจจานุเบกษา
เป็นต้นไป



LIRT

มาตรา ๓ ให้เพิกถอนอุทยานแห่งชาติป่าเขาศิษณภูฏ บางส่วน ในท้องที่ตำบลตะเคียนทอง ตำบลพลวง ตำบลอำเภอเขาศิษณภูฏ อำเภอมะขาม และตำบลม่น อำเภอมะขาม จังหวัดจันทบุรี ออกจากการเป็นอุทยานแห่งชาติตามที่กำหนดไว้โดยพระราชกฤษฎีกากำหนดบริเวณที่ดินป่าเขาศิษณภูฏ ในท้องที่ตำบลตะเคียนทอง ตำบลม่น ตำบลพลวง ตำบลวังแซ้ม อำเภอมะขาม จังหวัดจันทบุรี ให้เป็นอุทยานแห่งชาติ พ.ศ. ๒๕๒๐ ภายในแนวเขตที่เพิกถอนตามแผนที่ท้ายพระราชกฤษฎีกานี้

มาตรา ๔ ให้รัฐมนตรีว่าการกระทรวงเกษตรและสหกรณ์รักษาการตามพระราชกฤษฎีกานี้

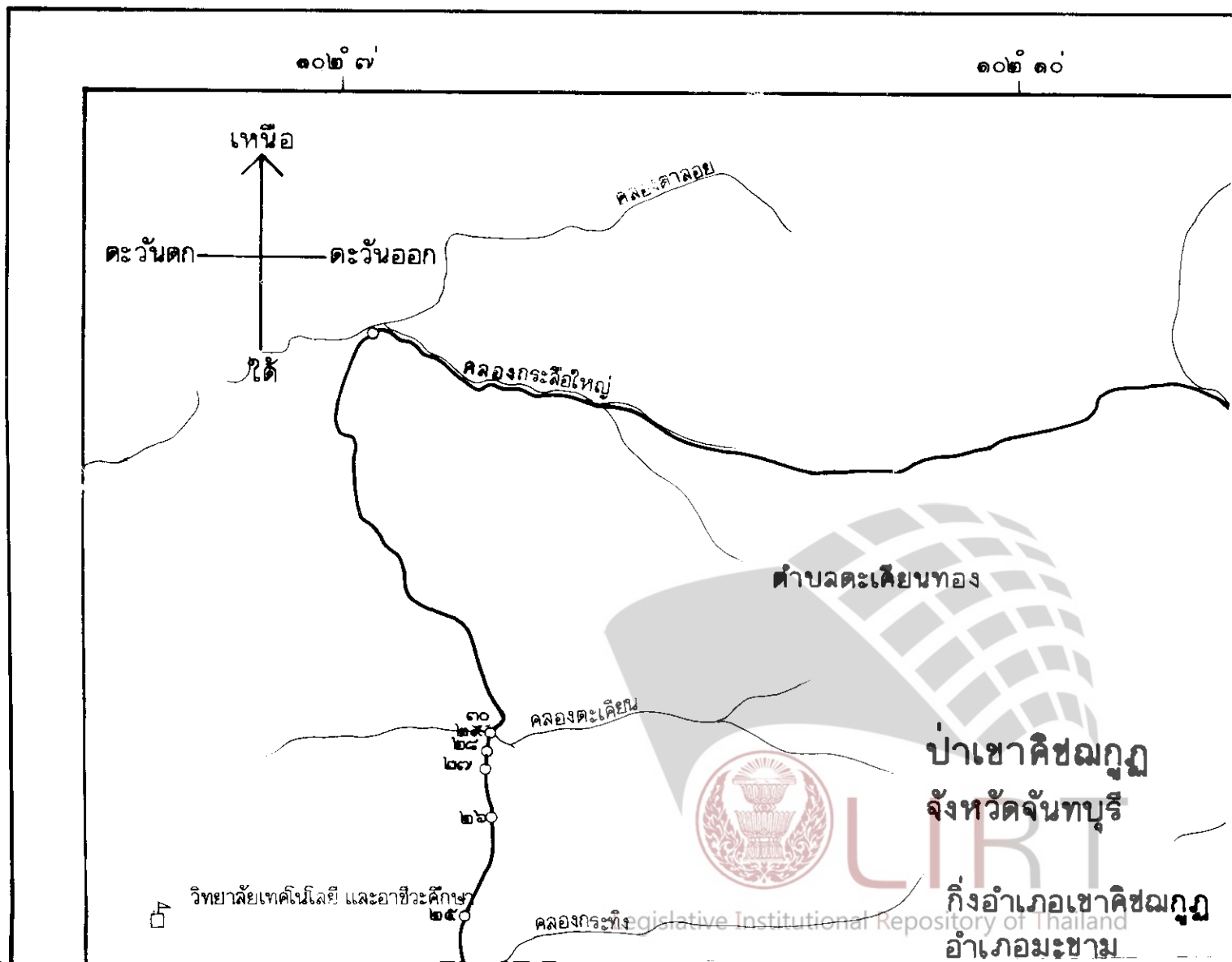
ผู้รับสนองพระบรมราชโองการ

ชวน หลีกภัย

นายกรัฐมนตรี

แผนที่ทำยพระราชกฤษฎีกา
 เพิกถอนอุทยานแห่งชาติป่าเขาศิขณภู
 ในท้องที่ตำบลตะเคียนทอง ตำบลพลวง กิ่งอ
 อำเภอมะขาม และตำบลฉมัน อำเภอมะขาม
 พ.ศ. ๒๕๔๑

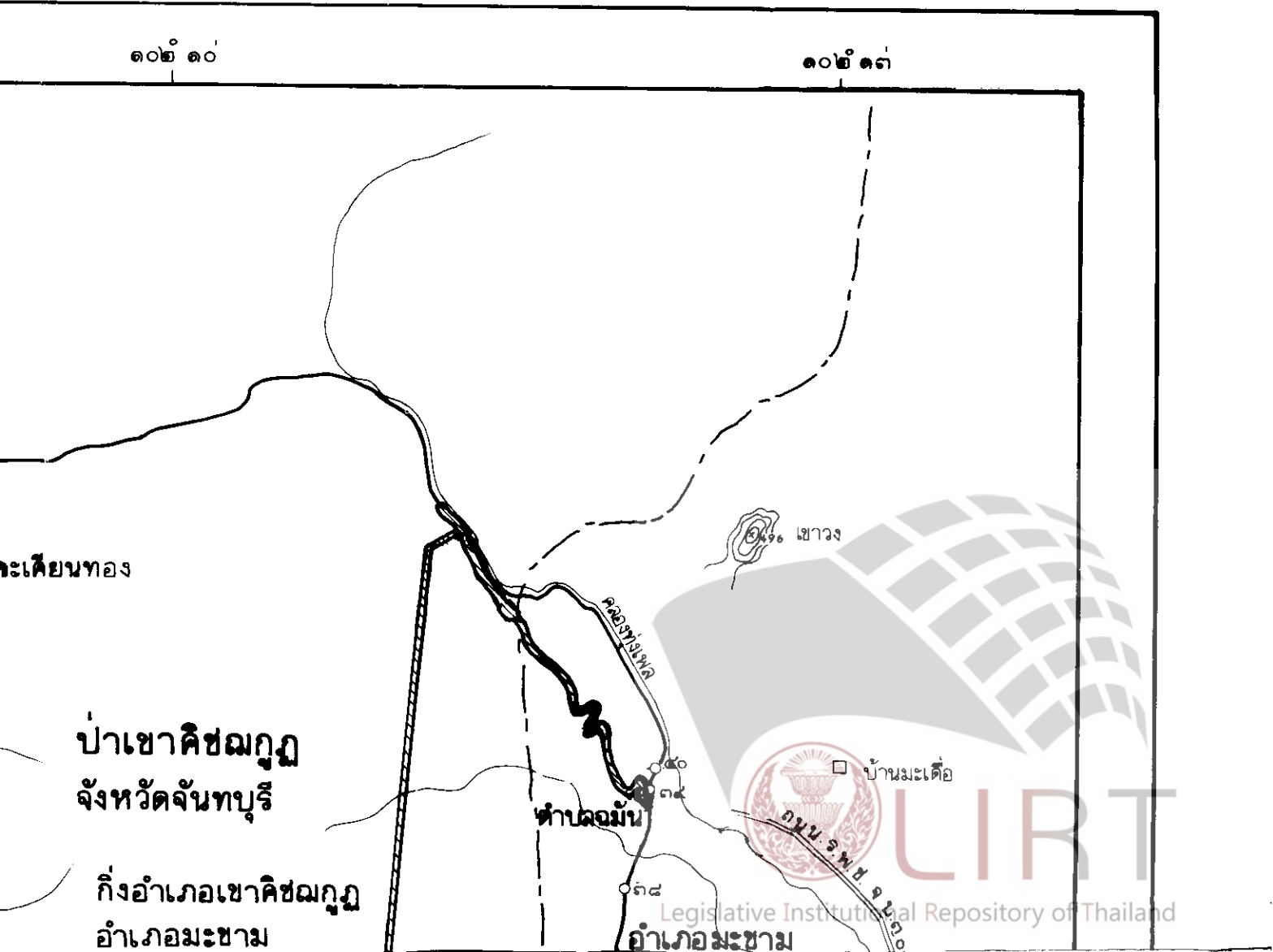
เนื้อที่ ๒๕๒ ไร่ ๓ งาน ๘๐
 มาตรการ่วน ๑๘ ๕๐,๐๐๐

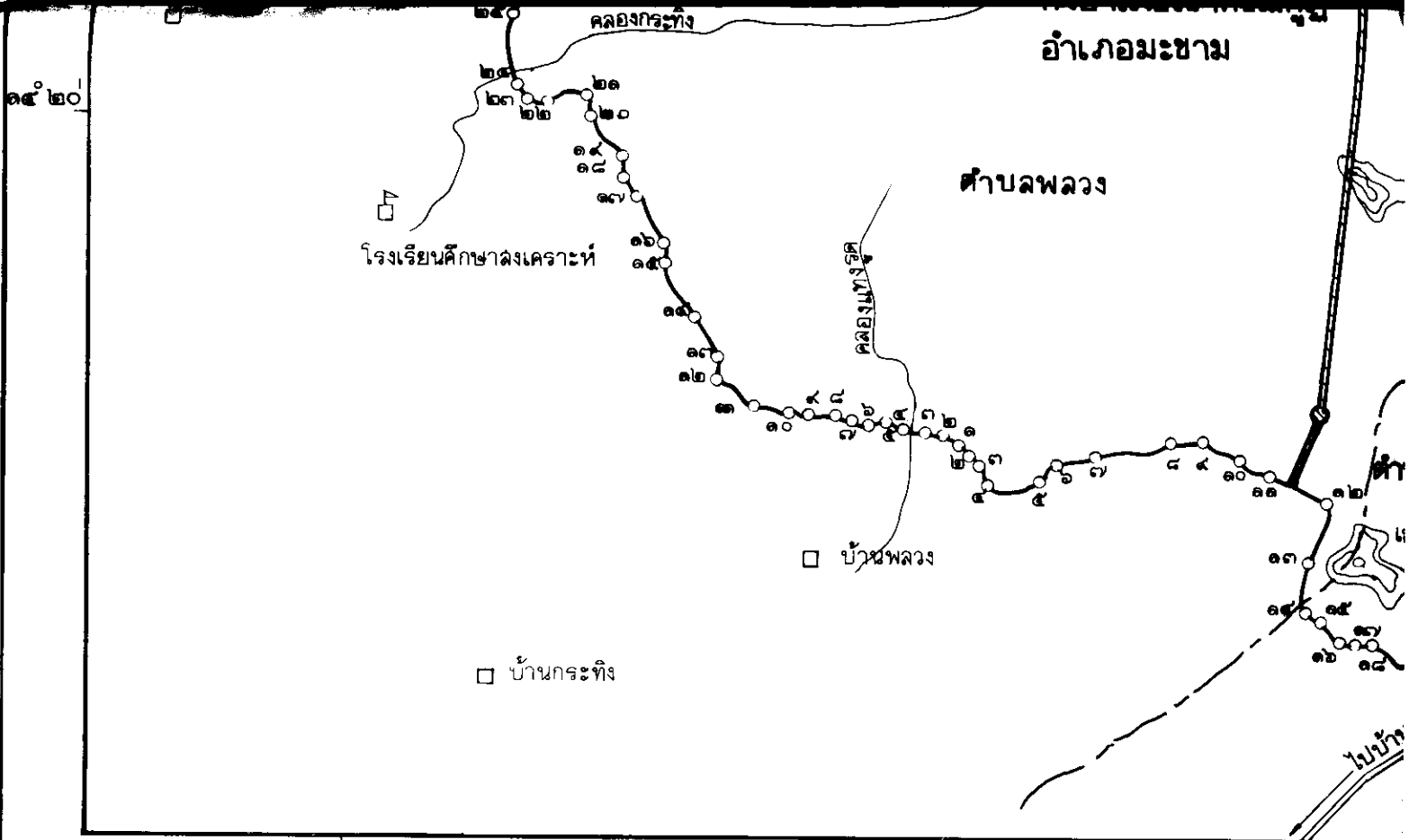


แผนที่ท้ายพระราชกฤษฎีกา
กำหนดแห่งชาติป่าเขาศิขณภูม บางล่วน
เขนทอง ตำบลพลวง กิ่งอำเภอสศศณภูม
ตำบลฉม้น อำเภอมะชาม จ้งหวัดจันทบุรี
พ. ศ. ๒๕๔๑


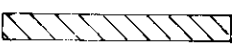






๕๒ ไร่ ๓ งาน ๘๐ ตารางวา
มตรล่วน ๑๘ ๕๐,๐๐๐

๔ กิโลเมตร

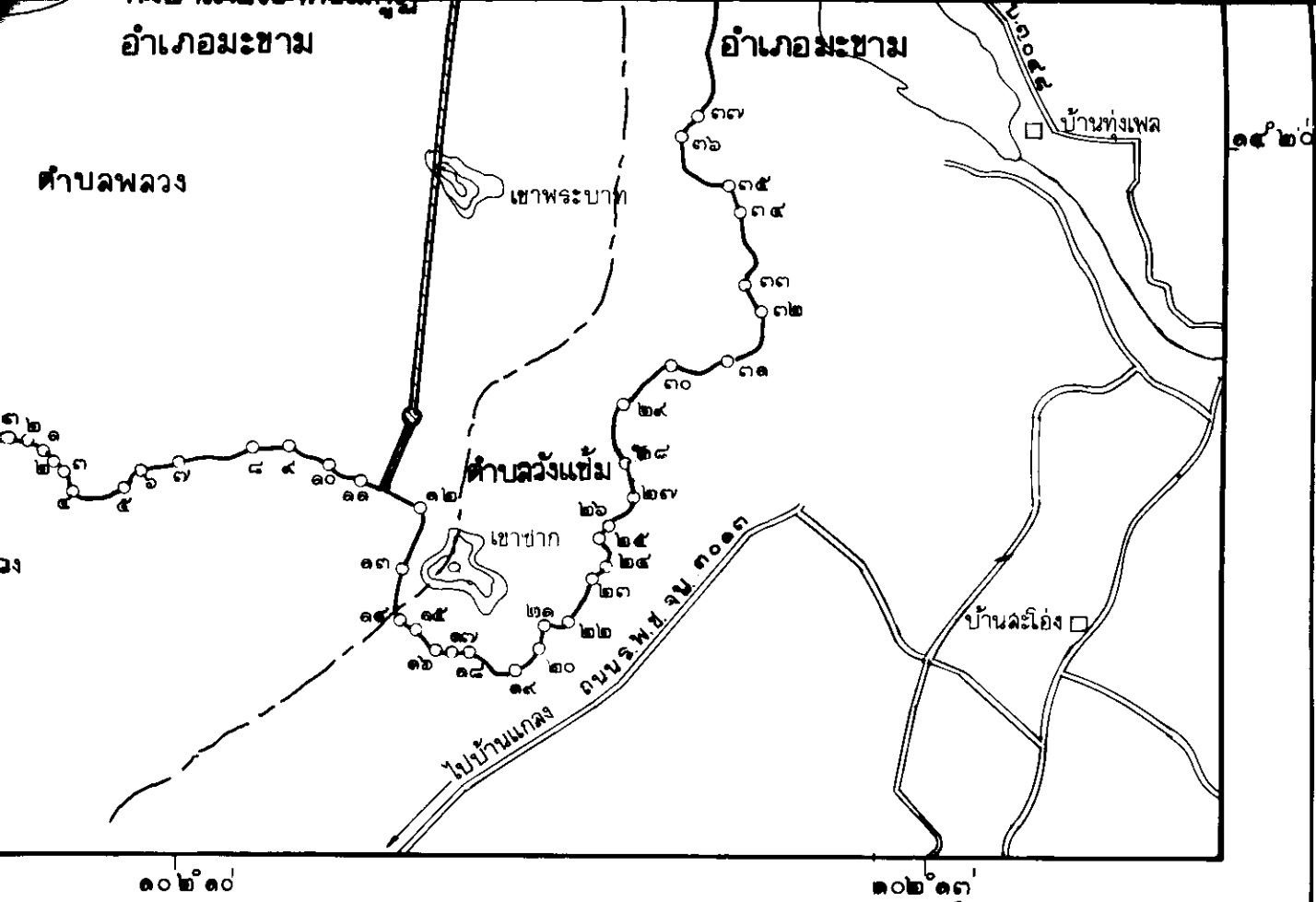




เครื่องหมาย

-  แนวเขตอุทยานแห่งชาติ
-  บริเวณที่เพิกถอน
-  เขตอำเภอ เขตกิ่งอำเภอ
-  ถนน
-  คลอง
-  ภูเขา
-  หมู่บ้าน
-  โรงเรียน





[Handwritten signature]

(นายจำรูญ ทัดจันทร์)

ผู้อำนวยการสวนอุทยานแห่งชาติ

[Handwritten signature]

(นายสถิตย์ ลวินทร)

อธิบดีกรมป่าไม้



LIRT

Legislative Institutional Repository of Thailand

หมายเหตุ :- เหตุผลในการประกาศใช้พระราชกฤษฎีกาฉบับนี้ คือ เนื่องจากกรมพัฒนาและส่งเสริมพลังงาน กระทรวงวิทยาศาสตร์ เทคโนโลยีและสิ่งแวดล้อม มีความจำเป็นต้องใช้พื้นที่ในเขตอุทยานแห่งชาติป่าเขาภิษณภูฏ บางส่วนในท้องที่ตำบลตะเคียนทอง ตำบลพลวง กิ่งอำเภอเขาภิษณภูฏ อำเภอมะขาม และตำบลฉมัน อำเภอมะขาม จังหวัดจันทบุรี เนื้อที่ประมาณ ๒๔๒ ไร่ ๓ งาน ๘๐ ตารางวา เพื่อดำเนินการก่อสร้างเขื่อนไฟฟ้าพลังน้ำ คลองทุ่งเพล ซึ่งเป็นโครงการอันเนื่องมาจากพระราชดำริและเป็นโครงการรณรงค์ประสงค์ โดยเป็นการจัดหาแหล่งเก็บกักน้ำไว้เพื่อการอุปโภคและบริโภค ตลอดจนการเพาะปลูก และการผลิตกระแสไฟฟ้า สมควรเพิกถอนพื้นที่ดังกล่าวออกจากการเป็นอุทยานแห่งชาติ จึงจำเป็นต้องตราพระราชกฤษฎีกานี้