

## พระราชกฤษฎีกา

กำหนดเขตที่ดินในบริเวณที่ที่จะเวนคืน  
เพื่อสร้างทางหลวงแผ่นดินหมายเลข ๓๕๗ สายทางเลียงเมืองสุพรรณบุรี  
ตอนทางเลียงเมืองสุพรรณบุรีด้านตะวันออก  
พ.ศ. ๒๕๕๖

### ภูมิพลอดุลยเดช ป.ร.

ให้ไว้ ณ วันที่ ๒๔ พฤษภาคม พ.ศ. ๒๕๕๖  
เป็นปีที่ ๕๘ ในรัชกาลปัจจุบัน

พระบาทสมเด็จพระปรมินทรมหาภูมิพลอดุลยเดช มีพระบรมราชโองการโปรดเกล้าฯ ให้  
ประกาศว่า

โดยที่เป็นการสมควรกำหนดเขตที่ดินในบริเวณที่ที่จะเวนคืน เพื่อสร้างทางหลวงแผ่นดิน  
หมายเลข ๓๕๗ สายทางเลียงเมืองสุพรรณบุรี ตอนทางเลียงเมืองสุพรรณบุรีด้านตะวันออก ในท้องที่  
อำเภอเมืองสุพรรณบุรี และอำเภอศรีประจันต์ จังหวัดสุพรรณบุรี

อาศัยอำนาจตามความในมาตรา ๒๒๑ ของรัฐธรรมนูญแห่งราชอาณาจักรไทย และมาตรา ๖๘  
วรรคหนึ่ง แห่งพระราชบัญญัติทางหลวง พ.ศ. ๒๕๓๕ อันเป็นพระราชบัญญัติที่มีบทบัญญัติบางประการ  
เกี่ยวกับการจำกัดสิทธิและเสรีภาพของบุคคล ซึ่งมาตรา ๒๕ ประกอบกับมาตรา ๓๑ มาตรา ๓๕  
มาตรา ๓๖ มาตรา ๔๘ มาตรา ๔๙ มาตรา ๕๐ และมาตรา ๕๑ ของรัฐธรรมนูญแห่งราชอาณาจักรไทย  
บัญญัติให้กระทำได้โดยอาศัยอำนาจตามบทบัญญัติแห่งกฎหมาย ประกอบกับมาตรา ๕ วรรคสาม  
และมาตรา ๖ แห่งพระราชบัญญัติว่าด้วยการเวนคืนอสังหาริมทรัพย์ พ.ศ. ๒๕๓๐ อันเป็นพระราช  
บัญญัติที่มีบทบัญญัติบางประการเกี่ยวกับการจำกัดสิทธิและเสรีภาพของบุคคล ซึ่งมาตรา ๒๕ ประกอบกับ

มาตรา ๓๕ มาตรา ๔๘ และมาตรา ๔๙ ของรัฐธรรมนูญแห่งราชอาณาจักรไทย บัญญัติให้กระทำได้ โดยอาศัยอำนาจตามบทบัญญัติแห่งกฎหมาย จึงทรงพระกรุณาโปรดเกล้าฯ ให้ตราพระราชกฤษฎีกาขึ้นไว้ ดังต่อไปนี้

มาตรา ๑ พระราชกฤษฎีกานี้เรียกว่า “พระราชกฤษฎีกากำหนดเขตที่ดินในบริเวณที่ที่จะเวนคืน เพื่อสร้างทางหลวงแผ่นดินหมายเลข ๓๕๗ สายทางเลียบเมืองสุพรรณบุรี ตอนทางเลียบเมืองสุพรรณบุรี ด้านตะวันออก พ.ศ. ๒๕๕๖”

มาตรา ๒ พระราชกฤษฎีกานี้ให้ใช้บังคับตั้งแต่วันถัดจากวันประกาศในราชกิจจานุเบกษา เป็นต้นไป

มาตรา ๓ พระราชกฤษฎีกานี้ให้ใช้บังคับได้มีกำหนดสี่ปี

มาตรา ๔ ให้อธิบดีกรมทางหลวงเป็นเจ้าหน้าที่เวนคืนตามพระราชกฤษฎีกานี้

มาตรา ๕ เขตที่ดินในบริเวณที่ที่จะเวนคืนตามพระราชกฤษฎีกานี้ อยู่ในท้องที่อำเภอเมืองสุพรรณบุรี และอำเภอศรีประจันต์ จังหวัดสุพรรณบุรี มีส่วนกว้างสี่ร้อยเมตร ทั้งนี้ ภายในแนวเขตตามแผนที่ท้ายพระราชกฤษฎีกานี้

มาตรา ๖ ให้รัฐมนตรีว่าการกระทรวงคมนาคมรักษาการตามพระราชกฤษฎีกานี้

ผู้รับสนองพระบรมราชโองการ

พันตำรวจโท ทักษิณ ชินวัตร

นายกรัฐมนตรี

# สมบัติห้องสมุดรัฐสภา

แผนที่ท้ายพระราช

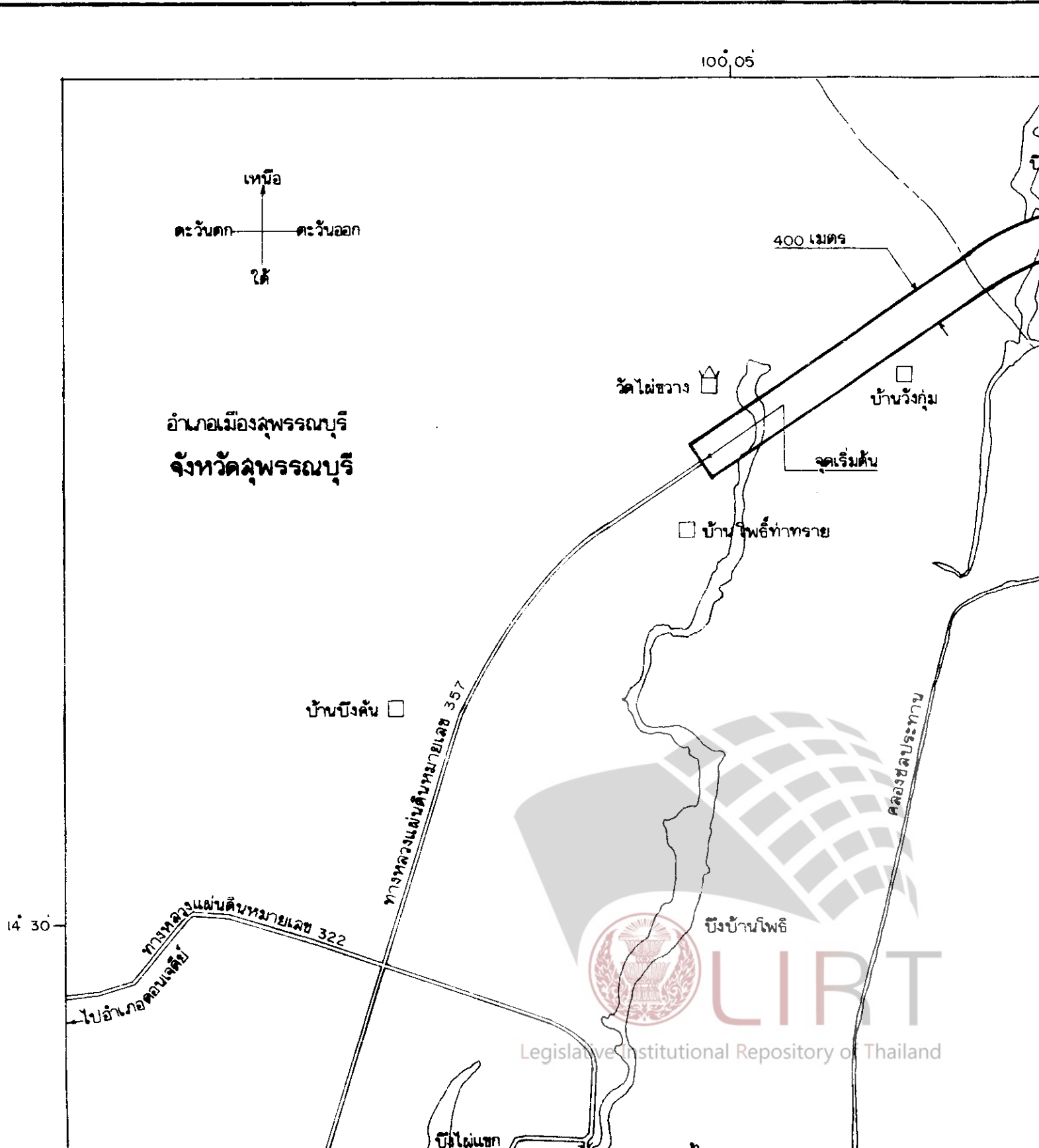
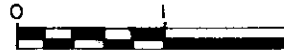
กำหนดเขตที่ดินในบริเวณ

เพื่อสร้างทางหลวงแผ่นดินหมายเลข 3

ตอนทางเลี้ยวเมืองลพบุรี


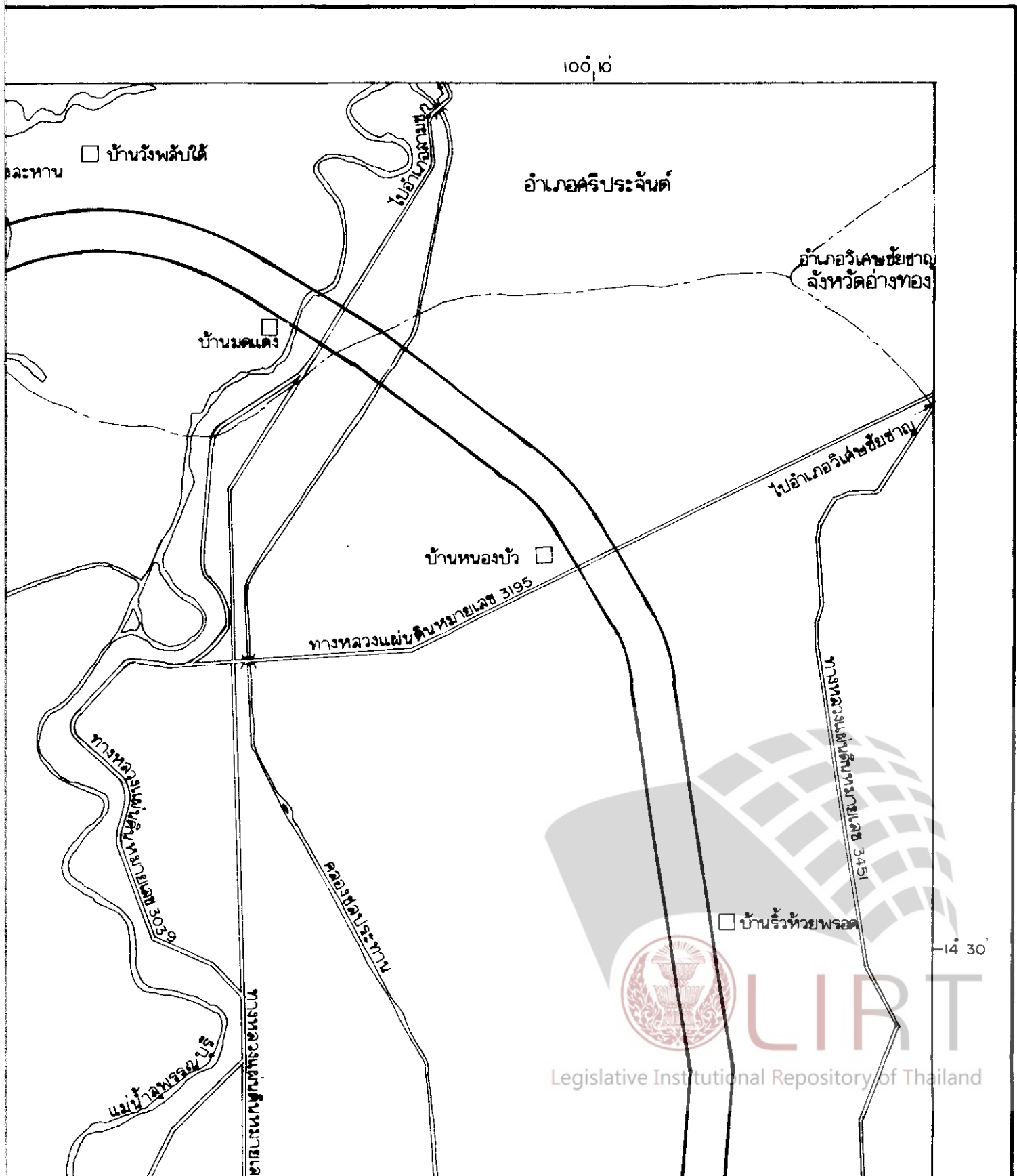

พ.ศ. 254

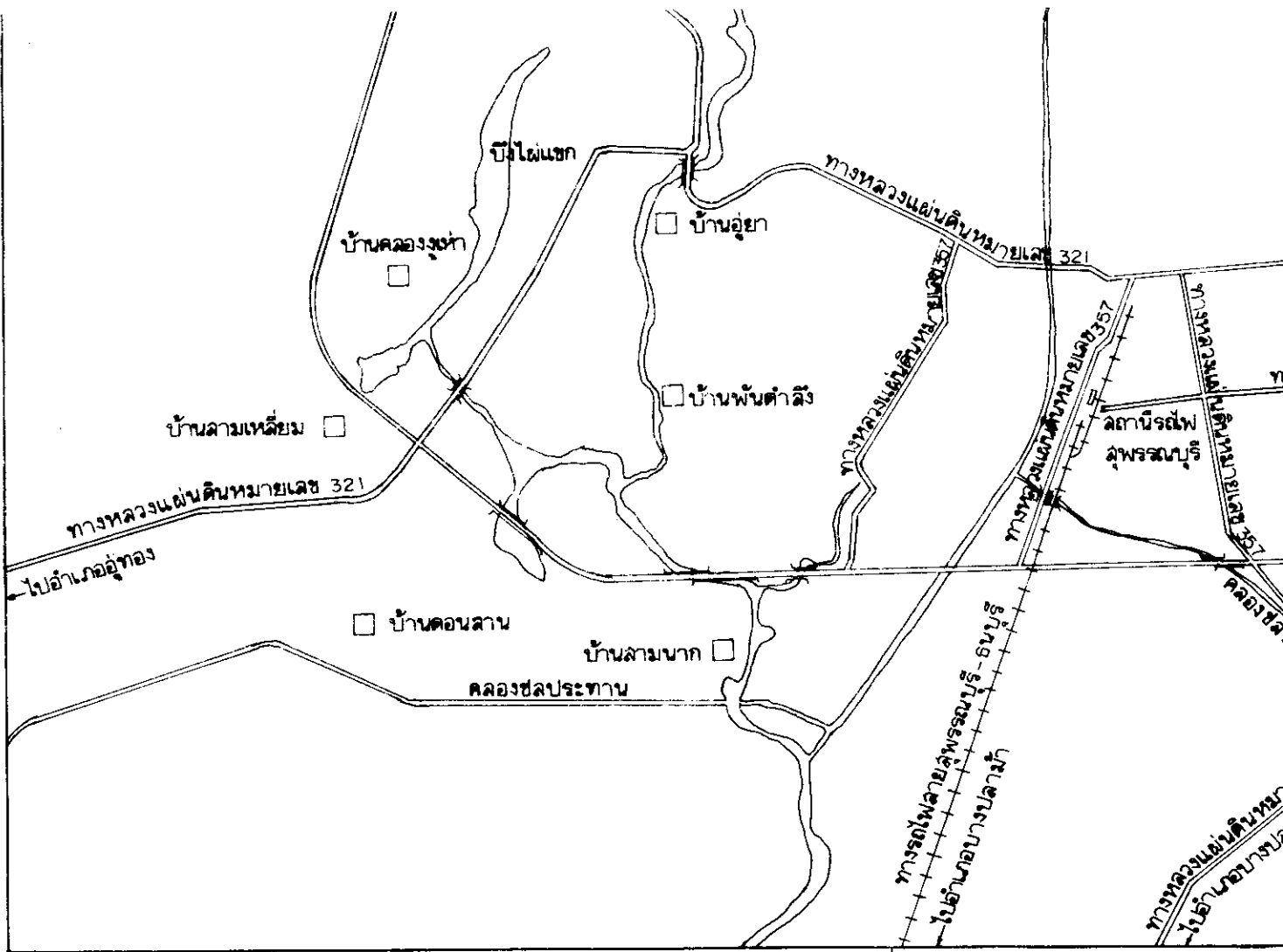
มาตราส่วน 1:85



















กฤษฎีกา  
ณที่ที่จะเวนคืน  
7 ลายทางเลี้ยวเมืองสุพรรณบุรี  
บุรีรัมย์ตะวันออก



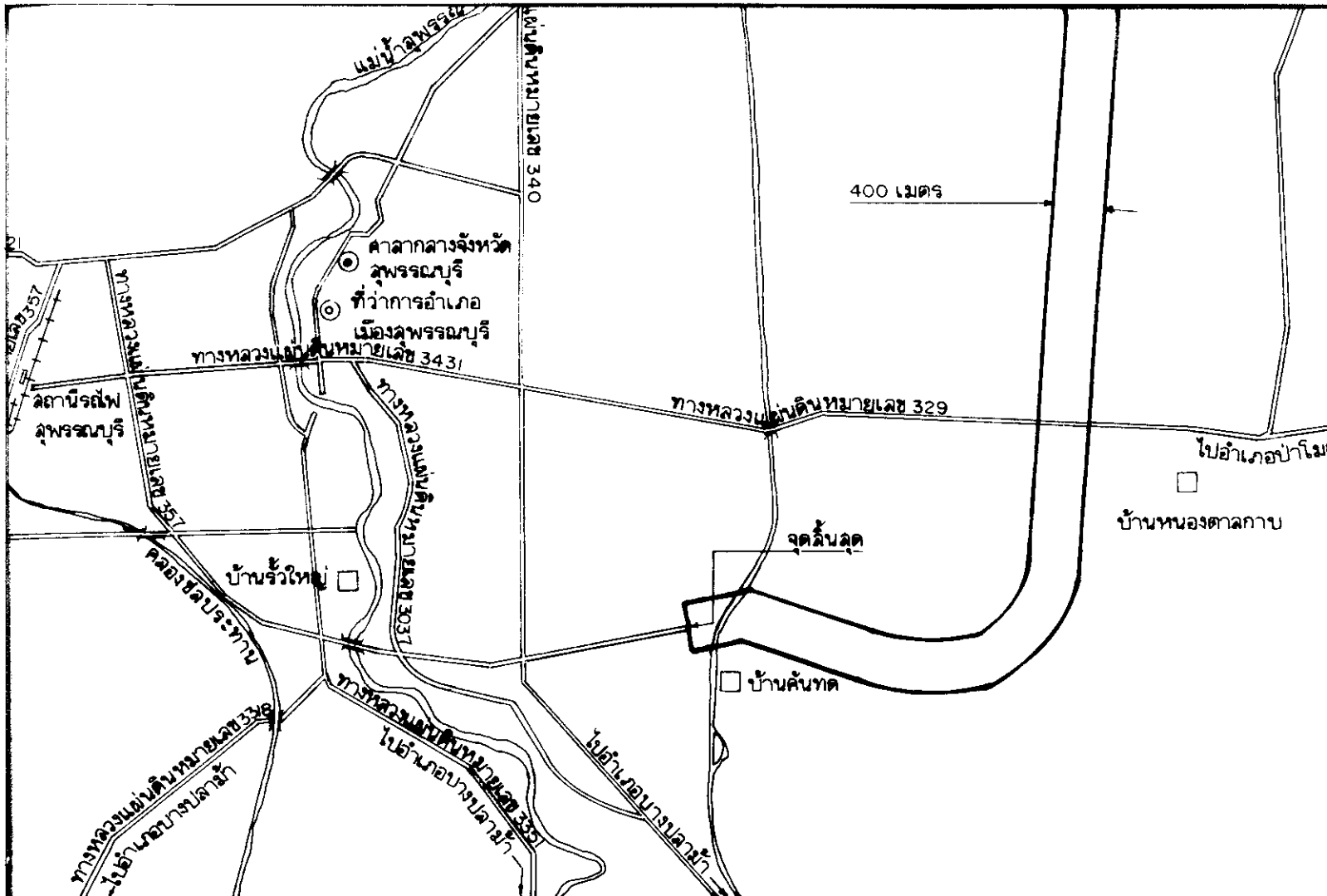


100 05

**เครื่องหมาย**

-  แนวเขตที่ดินในบริเวณที่จะเวนคืน
-  เขตจังหวัด
-  เขตอำเภอ
-  ทางหลวง ถนน ซอย
-  ทางรถไฟ
-  สะพาน
-  แม่น้ำ คลอง ห้วย
-  อ่างเก็บน้ำ หนอง บึง
-  คลองส่งน้ำ คลองระบายน้ำ
-  ศาลากลางจังหวัด
-  ที่ว่าการอำเภอ
-  หมู่บ้าน บ้าน
-  วัด ศาลนถสถาน
-  สถานีรถไฟ





100' 10"

*(Handwritten signature)*

(นายนิยม บันบำรุงกิจ)

ผู้อำนวยการสำนักจัดการมลพิษที่ 11

*(Handwritten signature)*

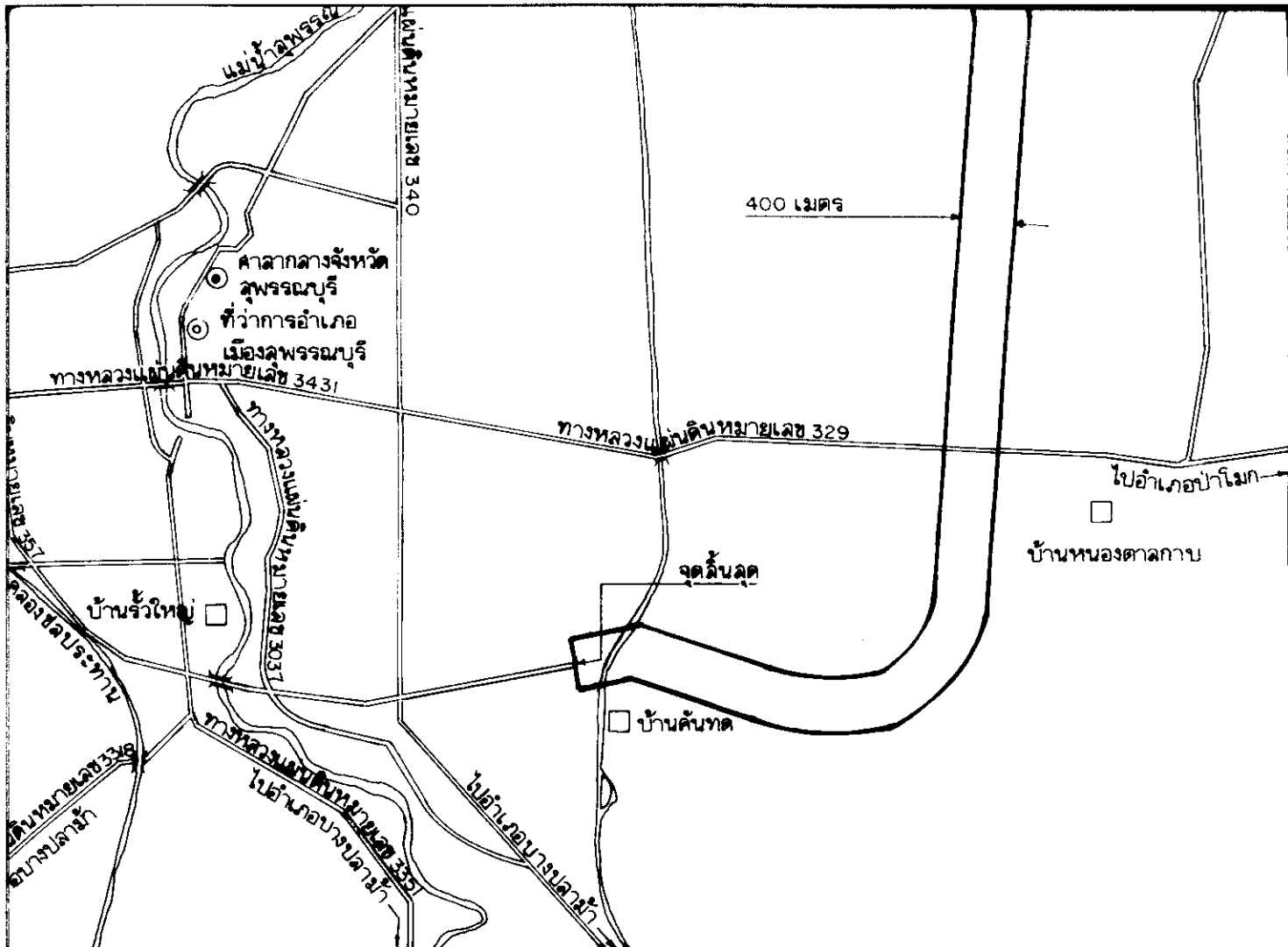
(นายเทิดศักดิ์ เจริญมานพ)

อธิบดีกรมทางหลวง



LIRT

Legislative Institutional Repository of Thailand



๑๐' ๑๐"

*(Handwritten signature)*

(นายนิยม ปั้นบำรุงกิจ)

ผู้อำนวยการสำนักจัดกรรมสิทธิ์ที่ดิน

*(Handwritten signature)*

(นายเกิดศักดิ์ เศรษฐมาพ)

อธิบดีกรมทางหลวง



LIRT

Legislative Institutional Repository of Thailand

หมายเหตุ :- เหตุผลในการประกาศใช้พระราชกฤษฎีกาฉบับนี้ คือ เนื่องจากมีความจำเป็นจะต้องสร้างทางหลวงแผ่นดิน หมายเลข ๓๕๗ สายทางเลียบเมืองสุพรรณบุรี ตอนทางเลียบเมืองสุพรรณบุรีด้านตะวันออก ในท้องที่อำเภอเมืองสุพรรณบุรี และอำเภอศรีประจันต์ จังหวัดสุพรรณบุรี เพื่ออำนวยความสะดวกและความรวดเร็วแก่การจราจรและการขนส่งอันเป็นกิจการสาธารณูปโภค ในการนี้สมควรกำหนดเขตที่ดินในบริเวณที่จะเวนคืนในท้องที่ดังกล่าว เพื่อให้เจ้าหน้าที่หรือผู้ซึ่งได้รับมอบหมายจากเจ้าหน้าที่มีสิทธิเข้าไปทำการสำรวจและเพื่อทราบข้อเท็จจริงเกี่ยวกับอสังหาริมทรัพย์ที่จะต้องเวนคืนที่แน่นอน จึงจำเป็นต้องตราพระราชกฤษฎีกานี้