

พระราชกฤษฎีกา

กำหนดเขตที่ดินในบริเวณที่จะเวนคืน

เพื่อสร้างและขยายทางหลวงแผ่นดินหมายเลข ๕๐๕๖

สายต่อทางของเทศบาลเมืองตรังควบคุม - บรรจบทางหลวงแผ่นดิน

หมายเลข ๕ (ควนกูน) ตอนบ้านห้วยต่อ - บรรจบ

ทางหลวงแผ่นดินหมายเลข ๕ (ควนกูน)

พ.ศ. ๒๕๕๑

ภูมิพลอดุลยเดช ป.ร.

ให้ไว้ ณ วันที่ ๕ พฤษภาคม พ.ศ. ๒๕๕๑

เป็นปีที่ ๕๓ ในรัชกาลปัจจุบัน

พระบาทสมเด็จพระปรมินทรมหาภูมิพลอดุลยเดช มีพระบรมราชโองการโปรดเกล้าฯ ให้
ประกาศว่า

โดยที่เป็นการสมควรกำหนดเขตที่ดินในบริเวณที่จะเวนคืน เพื่อสร้างและขยายทางหลวงแผ่นดิน
หมายเลข ๕๐๕๖ สายต่อทางของเทศบาลเมืองตรังควบคุม - บรรจบทางหลวงแผ่นดินหมายเลข ๕
(ควนกูน) ตอนบ้านห้วยต่อ - บรรจบทางหลวงแผ่นดินหมายเลข ๕ (ควนกูน) ในท้องที่อำเภอสิเกา
จังหวัดตรัง

อาศัยอำนาจตามความในมาตรา ๒๒๑ ของรัฐธรรมนูญแห่งราชอาณาจักรไทย และมาตรา ๖๘
วรรคหนึ่ง แห่งพระราชบัญญัติทางหลวง พ.ศ. ๒๕๓๕ ประกอบกับมาตรา ๕ วรรคสาม และมาตรา ๖
แห่งพระราชบัญญัติว่าด้วยการเวนคืนอสังหาริมทรัพย์ พ.ศ. ๒๕๓๐ จึงทรงพระกรุณาโปรดเกล้าฯ ให้
ให้ตราพระราชกฤษฎีกาขึ้นไว้ ดังต่อไปนี้



LIRT

มาตรา ๑ พระราชกฤษฎีกานี้เรียกว่า “พระราชกฤษฎีกากำหนดเขตที่ดินในบริเวณที่จะเวนคืนเพื่อสร้างและขยายทางหลวงแผ่นดินหมายเลข ๔๐๔๖ สายต่อทางของเทศบาลเมืองตรังควบคุม - บรรจบทางหลวงแผ่นดินหมายเลข ๕ (ควนกู) ตอนบ้านห้วยต่อ - บรรจบทางหลวงแผ่นดินหมายเลข ๕ (ควนกู) พ.ศ. ๒๕๕๑”

มาตรา ๒ พระราชกฤษฎีกานี้ให้ใช้บังคับตั้งแต่วันถัดจากวันประกาศในราชกิจจานุเบกษาเป็นต้นไป

มาตรา ๓ พระราชกฤษฎีกานี้ให้ใช้บังคับได้มีกำหนดสี่ปี

มาตรา ๔ ให้อธิบดีกรมทางหลวงเป็นเจ้าหน้าที่เวนคืนตามพระราชกฤษฎีกานี้

มาตรา ๕ เขตที่ดินในบริเวณที่จะเวนคืนตามพระราชกฤษฎีกานี้ อยู่ในท้องที่อำเภอสิเกา จังหวัดตรัง มีส่วนกว้างสองร้อยยี่สิบเมตร ทั้งนี้ ภายในแนวเขตตามแผนที่ท้ายพระราชกฤษฎีกานี้

มาตรา ๖ ให้รัฐมนตรีว่าการกระทรวงคมนาคมรักษาการตามพระราชกฤษฎีกานี้

ผู้รับสนองพระบรมราชโองการ

ชวน หลีกภัย

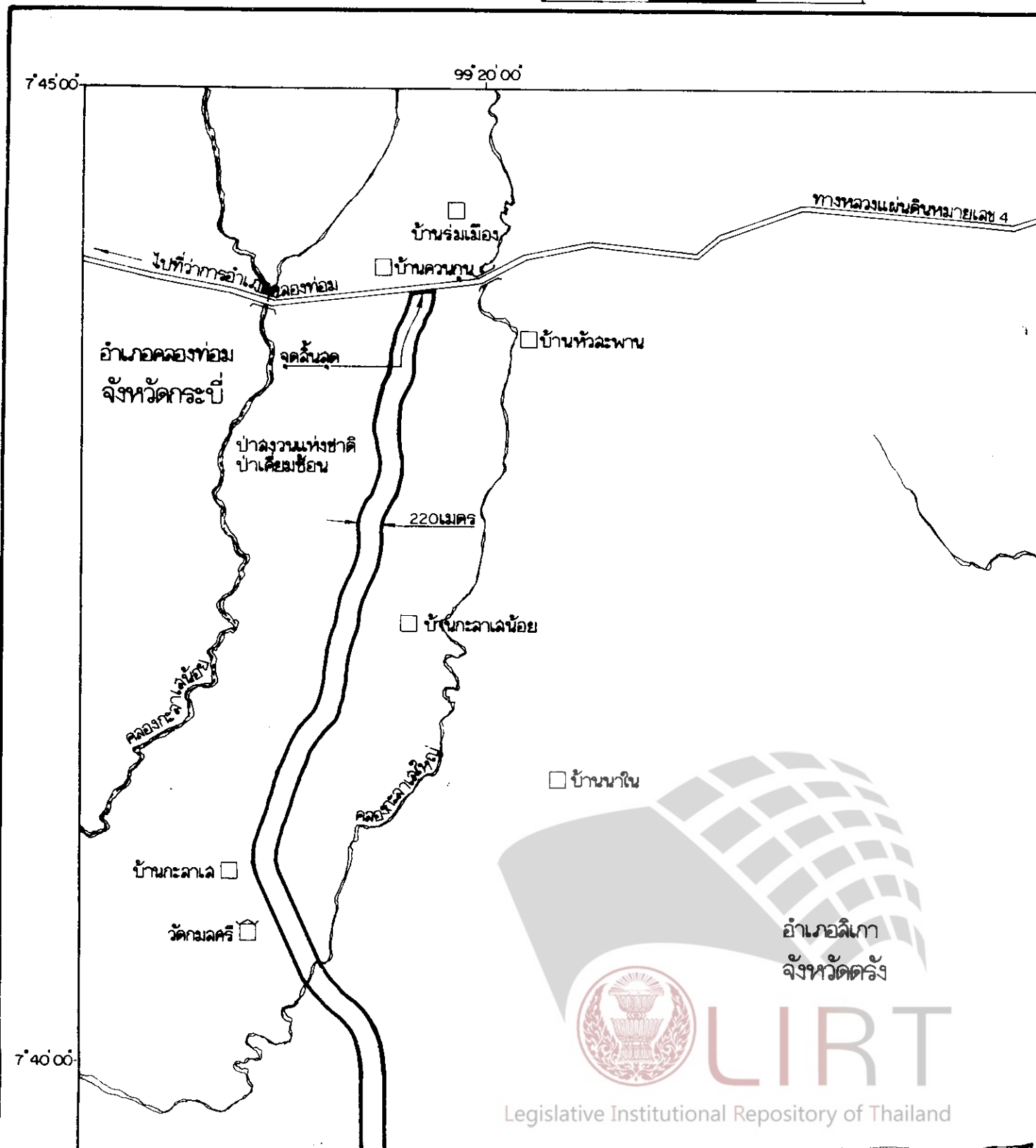
นายกรัฐมนตรี

แผนที่ท้ายพระราชกฤษฎีกา
กำหนดเขตที่ดินในบริเวณที่จะเวนคืน
เพื่อสร้างและขยายทางหลวงแผ่นดินหมายเลข 4046 ลายต่อทางของเทศบาลเมืองตรังควบคุม - บรรจบทาง
ดอนบ้านห้วยค้อ - บรรจบทางหลวงแผ่นดินหมายเลข 4 (ควนกวน)

พ.ศ. 2541

มาตราส่วน 1 : 50,000

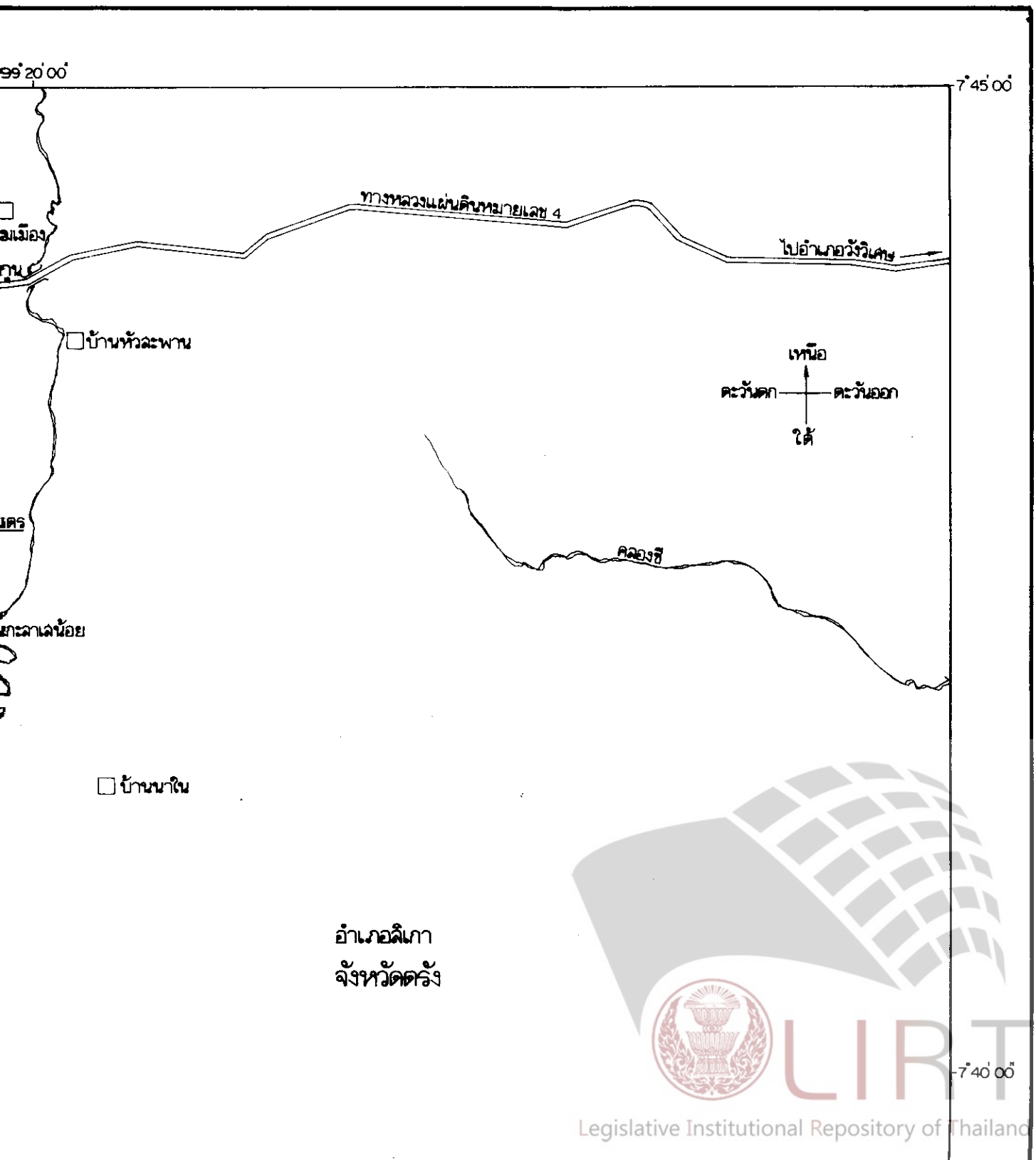
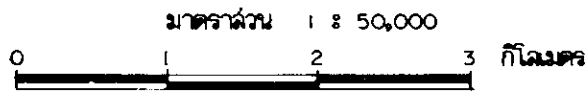
0 1 2 3 กิโลเมตร



แผนที่ท้ายพระราชกฤษฎีกา
กำหนดเขตที่ดินในบริเวณที่จะเวนคืน

หมายเลข 4046 ลายต่อทางของเทศบาลเมืองตรังควม - บรรจบทางหลวงแผ่นดินหมายเลข 4 (ควนกุ่ม)
ตอนบ้านห้วยค้อ - บรรจบทางหลวงแผ่นดินหมายเลข 4 (ควนกุ่ม)

พ.ศ. 2541



□ บ้านปลอหวัค

□ บ้านเหนือ

220 เมตร

□ บ้านทุ่งไผ่ควน

บ้านไผ่ควน □

□ บ้านทุ่งยงใหญ่

□ บ้านทุ่งโพธิ์

□ บ้านใหม่

7° 35' 00"

◎ ที่ว่าการอำเภอเดิม

□ โรงเรียนบ้านปลอหวัค

220 เมตร

ป่าดงวนแห่งชาติ ป่าลายคลองร่มเมือง

คลองน้ำเภา

คลองทรายขาว

คลองน้ำผัด

จุดเริ่มต้น









อำเภอเดิม

คลองจายขาว

สำนักงาน
ทางหลวงแผ่นดินหมายเลข 4162

คลองน้ำเภา


เครื่องหมาย

-  แนวเขตที่ดินในบริเวณที่จะเวนคืน
-  เขตจังหวัด
-  ทางหลวง
-  ฝาย
-  คลอง ฝาย
-  ที่ว่าการอำเภอ
-  หมู่บ้าน
-  โรงเรียน
-  วัด

47

(นายพิเชียร เจริญกุลกิจ)

ผู้อำนวยการสำนักจัดการมลพิษที่ต้น



(นายประพล ลมทุระประภูต)

อธิบดีกรมทางหลวง



หมายเหตุ :- เหตุผลในการประกาศใช้พระราชกฤษฎีกาฉบับนี้ คือ เนื่องจากมีความจำเป็นจะต้องสร้างและขยายทางหลวงแผ่นดินหมายเลข ๕๐๕๖ สายต่อทางของเทศบาลเมืองศรีนครพนม - บรรจบทางหลวงแผ่นดินหมายเลข ๕ (ควนคูณ) ตอนบ้านห้วยต่อ - บรรจบทางหลวงแผ่นดินหมายเลข ๕ (ควนคูณ) ในท้องที่อำเภอสิเกา จังหวัดตรัง เพื่ออำนวยความสะดวกและความรวดเร็วแก่การจราจรและการขนส่งอันเป็นกิจการสาธารณูปโภค ในการนี้สมควรกำหนดเขตที่ดินในบริเวณที่ที่จะเวนคืนในท้องที่ดังกล่าว เพื่อให้เจ้าหน้าที่หรือผู้ซึ่งได้รับมอบหมายจากเจ้าหน้าที่มีสิทธิเข้าไปทำการสำรวจและเพื่อทราบข้อเท็จจริงเกี่ยวกับอสังหาริมทรัพย์ที่จะต้องเวนคืนที่แน่นอน จึงจำเป็นต้องตราพระราชกฤษฎีกานี้