

## พระราชกฤษฎีกา

กำหนดเขตที่ดิน ในท้องที่ตำบลนายางกลัก และตำบลบ้านไร่

อำเภอเทพสถิต จังหวัดชัยภูมิ

ให้เป็นเขตปฏิรูปที่ดิน

พ.ศ. ๒๕๕๒

## ภูมิพลอดุลยเดช ป.ร.

ให้ไว้ ณ วันที่ ๒๖ ธันวาคม พ.ศ. ๒๕๕๒

เป็นปีที่ ๕๕ ในรัชกาลปัจจุบัน

พระบาทสมเด็จพระปรมินทรมหาภูมิพลอดุลยเดช มีพระบรมราชโองการโปรดเกล้าฯ ให้ประกาศว่า

โดยที่เป็นการสมควรกำหนดเขตที่ดิน ในท้องที่ตำบลนายางกลัก และตำบลบ้านไร่ อำเภอเทพสถิต จังหวัดชัยภูมิ ให้เป็นเขตปฏิรูปที่ดิน

อาศัยอำนาจตามความในมาตรา ๒๒๑ ของรัฐธรรมนูญแห่งราชอาณาจักรไทย และมาตรา ๒๕วรรคหนึ่ง แห่งพระราชบัญญัติการปฏิรูปที่ดินเพื่อเกษตรกรรม พ.ศ. ๒๕๑๘ จึงทรงพระกรุณาโปรดเกล้าฯ ให้ตราพระราชกฤษฎีกาขึ้นไว้ ดังต่อไปนี้

มาตรา ๑ พระราชกฤษฎีกานี้เรียกว่า “พระราชกฤษฎีกากำหนดเขตที่ดิน ในท้องที่ตำบลนายางกลัก และตำบลบ้านไร่ อำเภอเทพสถิต จังหวัดชัยภูมิ ให้เป็นเขตปฏิรูปที่ดิน พ.ศ. ๒๕๕๒”

มาตรา ๒ พระราชกฤษฎีกานี้ให้ใช้บังคับตั้งแต่วันถัดจากวันประกาศในราชกิจจานุเบกษา เป็นต้นไป

มาตรา ๓ ให้ที่ดินในท้องที่ตำบลนายางกลัก และตำบลบ้านไร่ อำเภอเทพสถิต จังหวัดชัยภูมิ ภายในแนวเขตตามแผนที่ท้ายพระราชกฤษฎีกานี้ เป็นเขตปฏิรูปที่ดิน



LIART

มาตรา ๔ ให้รัฐมนตรีว่าการกระทรวงการคลัง รัฐมนตรีว่าการกระทรวงเกษตรและสหกรณ์ และรัฐมนตรีว่าการกระทรวงมหาดไทยรักษาการตามพระราชกฤษฎีกานี้

ผู้รับสนองพระบรมราชโองการ

ชวน หลีกภัย

นายกรัฐมนตรี





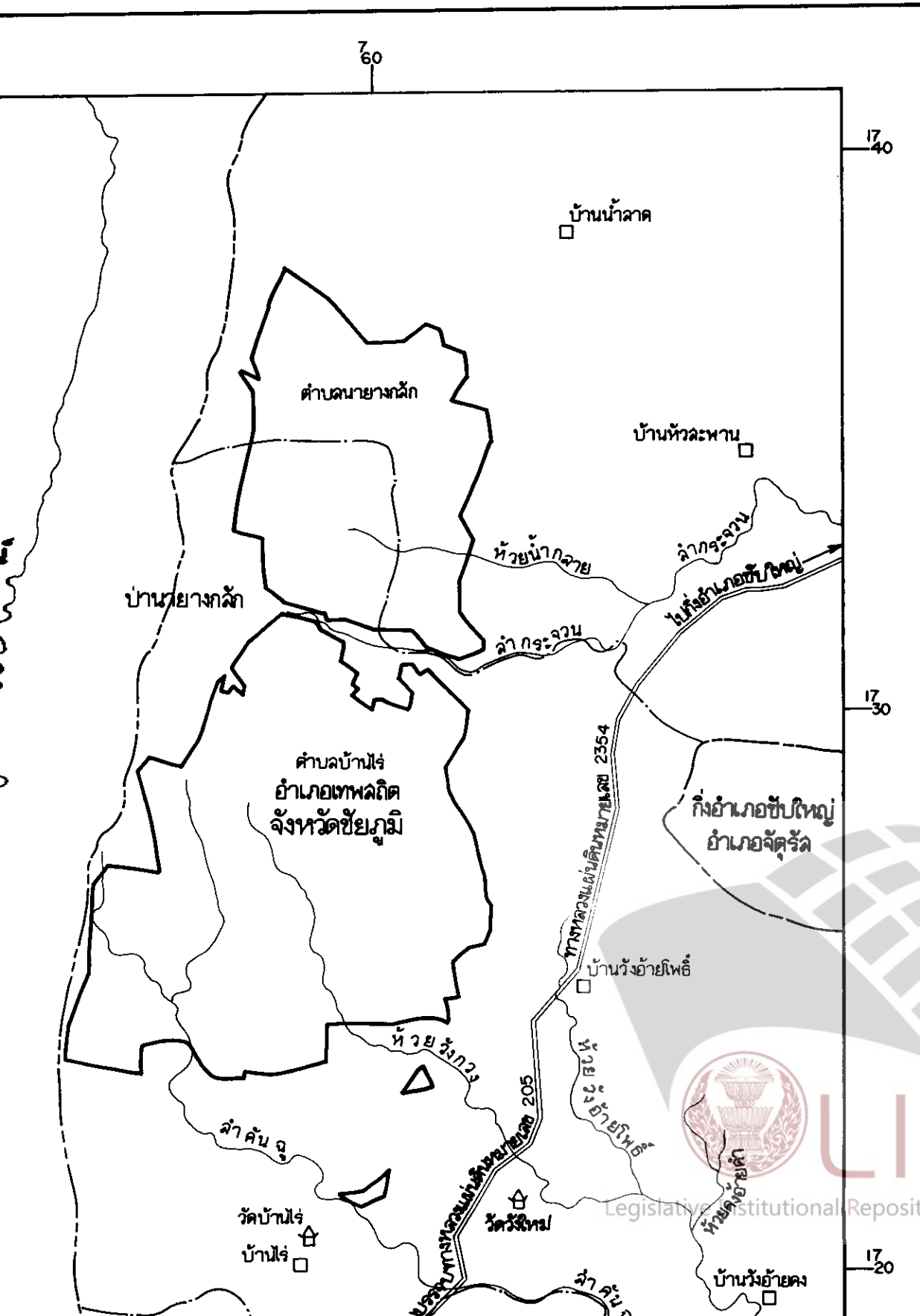

แผนที่ท้ายพระราชกฤษฎีกา

ที่ดิน ในท้องที่ตำบลนายางหลัก และตำบลบ้านไร่ อำเภอเทพพลทิศ จังหวัดชัยภูมิ

ให้เป็นเขตปฏิรูปที่ดิน

พ.ศ. 2542

มาตราส่วน 1 : 100,000










17  
20


70


760

**เครื่องหมาย**

-  แนวเขตปฏิรูปที่ดิน
-  เขตจังหวัด
-  เขตอำเภอ เขตกิ่งอำเภอ
-  เขตตำบล
-  ลำน้ำ ห้วย
-  หมู่บ้าน
-  วัด



  
 ( นายอวิชชัย ลำไธสงวัฒนา )  
 ผู้อำนวยการกองจัดการปฏิรูปที่ดิน

  
 ( นายอุทิศ ชจรเวทาคัน )

เลขที่การสำนักงานการปฏิรูปที่ดินเพื่อเกษตรกรรม



บ้านไร่

ตำบลห้วยยายจิว

บ้านวังอ้ายคง

ตำบลตะแบก

ลำน้ำจิว

70

17-20

ดิน

เจ้าพนักงาน

( นายอวิชัย ใจเจริญวัฒนา )

ผู้อำนวยการกองจัดการปฏิรูปที่ดิน

( นายอัคร ชจรเวทาคัน )

เลขที่การดำเนินงานการปฏิรูปที่ดินเพื่อเกษตรกรรม

หมายเหตุ :- เหตุผลในการประกาศใช้พระราชกฤษฎีกานี้ คือ เนื่องจากในท้องที่ตำบลนาขาม และตำบลบ้านไร่ อำเภอเทพสถิต จังหวัดชัยภูมิ มีเกษตรกรผู้ไม่มีที่ดินประกอบเกษตรกรรมเป็นของตนเอง หรือมีที่ดินเล็กน้อยไม่เพียงพอแก่การครองชีพ หรือต้องเช่าที่ดินของผู้อื่นประกอบเกษตรกรรมอยู่เป็นจำนวนมาก สมควรกำหนดเขตที่ดินในท้องที่ดังกล่าวให้เป็นเขตปฏิรูปที่ดิน จึงจำเป็นต้องตราพระราชกฤษฎีกานี้