

## พระราชกฤษฎีกา

กำหนดเขตที่ดินในบริเวณที่จะเวนคืน

ในท้องที่อำเภอเมืองชุมพร อำเภอสวี

อำเภอหลังสวน จังหวัดชุมพร และอำเภอไชยา

อำเภอท่าฉาง อำเภอพนมพิน จังหวัดสุราษฎร์ธานี

พ.ศ. ๒๕๐๒

ภูมิพลอดุลยเดช ป.ร.

ให้ไว้ ณ วันที่ ๒๕ สิงหาคม พ.ศ. ๒๕๐๒

เป็นปีที่ ๑๔ ในรัชกาลปัจจุบัน

พระบาทสมเด็จพระปรมินทรมหาภูมิพลอดุลยเดช

พระบรมราชโองการโปรดเกล้าฯ ให้ประกาศว่า

เล่ม ๗๖ ตอนที่ ๘๗ ราชกิจจานุเบกษา ๘ กันยายน ๒๕๐๒

โดยที่เป็นการสมควรกำหนดเขตที่ดินที่จะทำการสำรวจเพื่อเวนคืน ในท้องที่อำเภอเมืองชุมพร อำเภอสวี อำเภอหลังสวน จังหวัดชุมพร และอำเภอไชยา อำเภอท่าฉาง อำเภอพุนพิน จังหวัดสุราษฎร์ธานี เพื่อประโยชน์ของรัฐในการสร้างทางหลวงสาย ชุมพร - หลังสวน - สุราษฎร์ธานี

อาศัยอำนาจตามความในมาตรา ๔๑ แห่งพระราชบัญญัติทางหลวง พุทธศักราช ๒๔๘๒ จึงทรงพระกรุณาโปรดเกล้าฯ ให้ตราพระราชกฤษฎีกาขึ้นไว้ ดังต่อไปนี้

มาตรา ๑ พระราชกฤษฎีกานี้เรียกว่า “พระราชกฤษฎีกากำหนดเขตที่ดินในบริเวณที่จะเวนคืน ในท้องที่อำเภอเมืองชุมพร อำเภอสวี อำเภอหลังสวน จังหวัดชุมพร และอำเภอไชยา อำเภอท่าฉาง อำเภอพุนพิน จังหวัดสุราษฎร์ธานี พ.ศ. ๒๕๐๒”

มาตรา ๒ พระราชกฤษฎีกานี้ให้ใช้บังคับตั้งแต่วันถัดจากวันประกาศในราชกิจจานุเบกษาเป็นต้นไป

มาตรา ๓ พระราชกฤษฎีกานี้ให้มายุ่หับ

มาตรา ๔ ให้อธิบดีกรมทางหลวงแผ่นดินเป็นเจ้าหน้าที่เพื่อดำเนินการเวนคืนอสังหาริมทรัพย์ ตามพระราชกฤษฎีกานี้

เล่ม ๗๖ ตอนที่ ๘๗ ราชกิจจานุเบกษา ๘ กันยายน ๒๕๐๒

มาตรา ๕ บริเวณที่ดินที่จะทำการสำรวจเพื่อเวนคืนตามพระราชกฤษฎีกาที่อยู่ในท้องที่อำเภอเมืองชุมพร อำเภอสวี อำเภอหลังสวน จังหวัดชุมพร และอำเภอไชยา อำเภอท่าฉาง อำเภอพุนพิน จังหวัดสุราษฎร์ธานี ภายในแนวเขตตามแผนที่ท้ายพระราชกฤษฎีกา

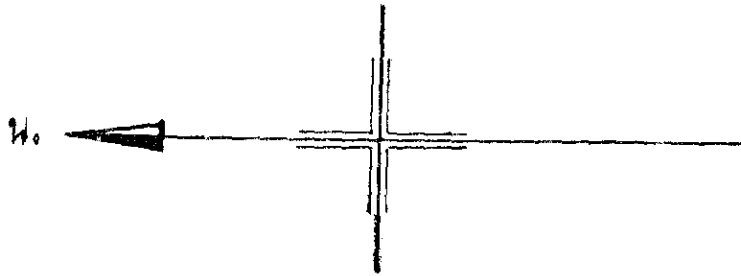
มาตรา ๖ ให้รัฐมนตรีว่าการกระทรวงคมนาคมรักษาการตามพระราชกฤษฎีกา

ผู้รับสนองพระบรมราชโองการ

จอมพล ส. ธนะรัชต์

นายกรัฐมนตรี

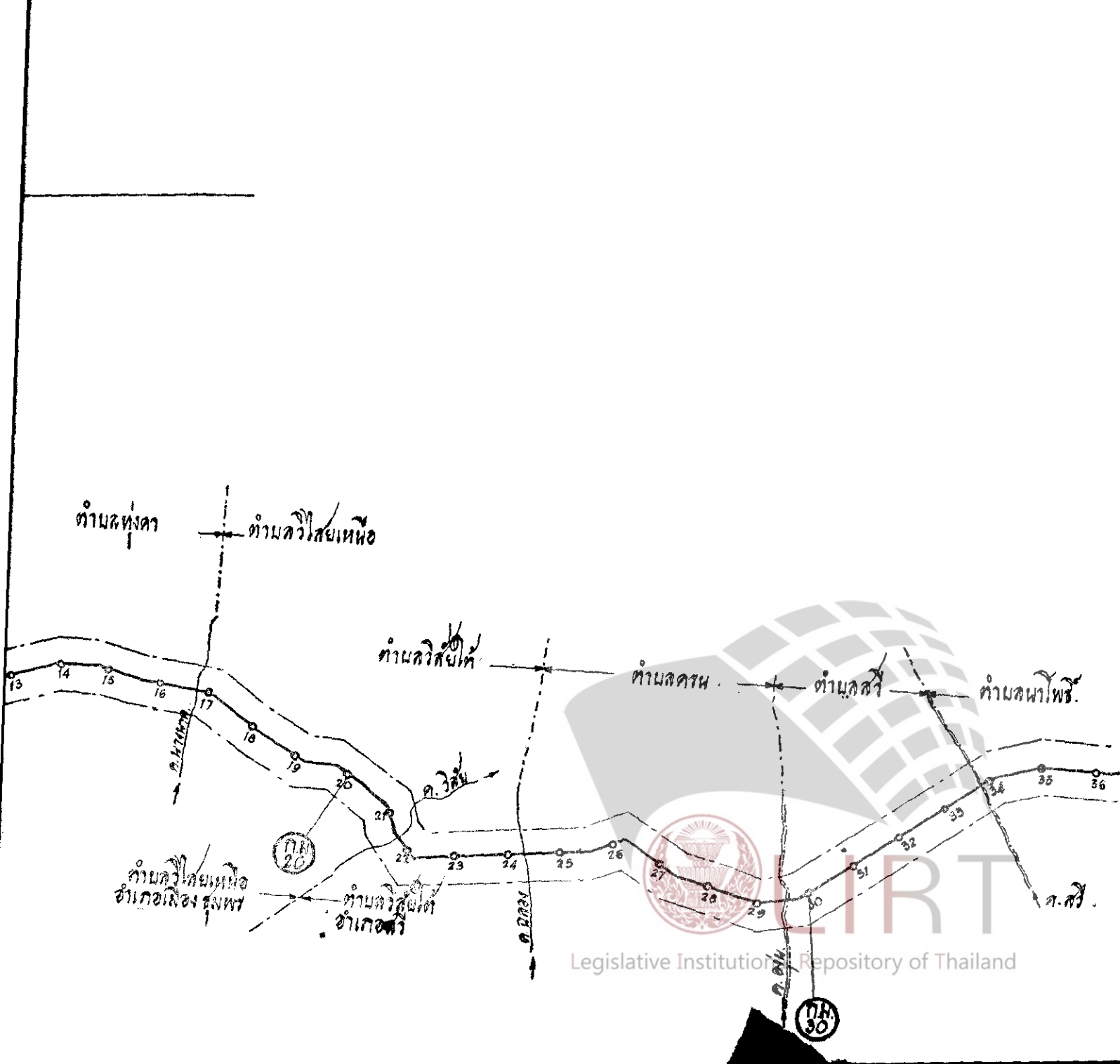




LIRT

Legislative Institutional Repository of Thailand

ตำบลบ้านนา  
อำเภอเมืองพิจิตร  
จังหวัดพิจิตร



ตำบลทุ่งคา

ตำบลวิไลเหนือ

ตำบลวิไลใต้

ตำบลครน

ตำบลสี

ตำบลนาโพธิ์



ตำบลวิไลเหนือ  
อำเภอเมือง สุพรรณ

กม 20

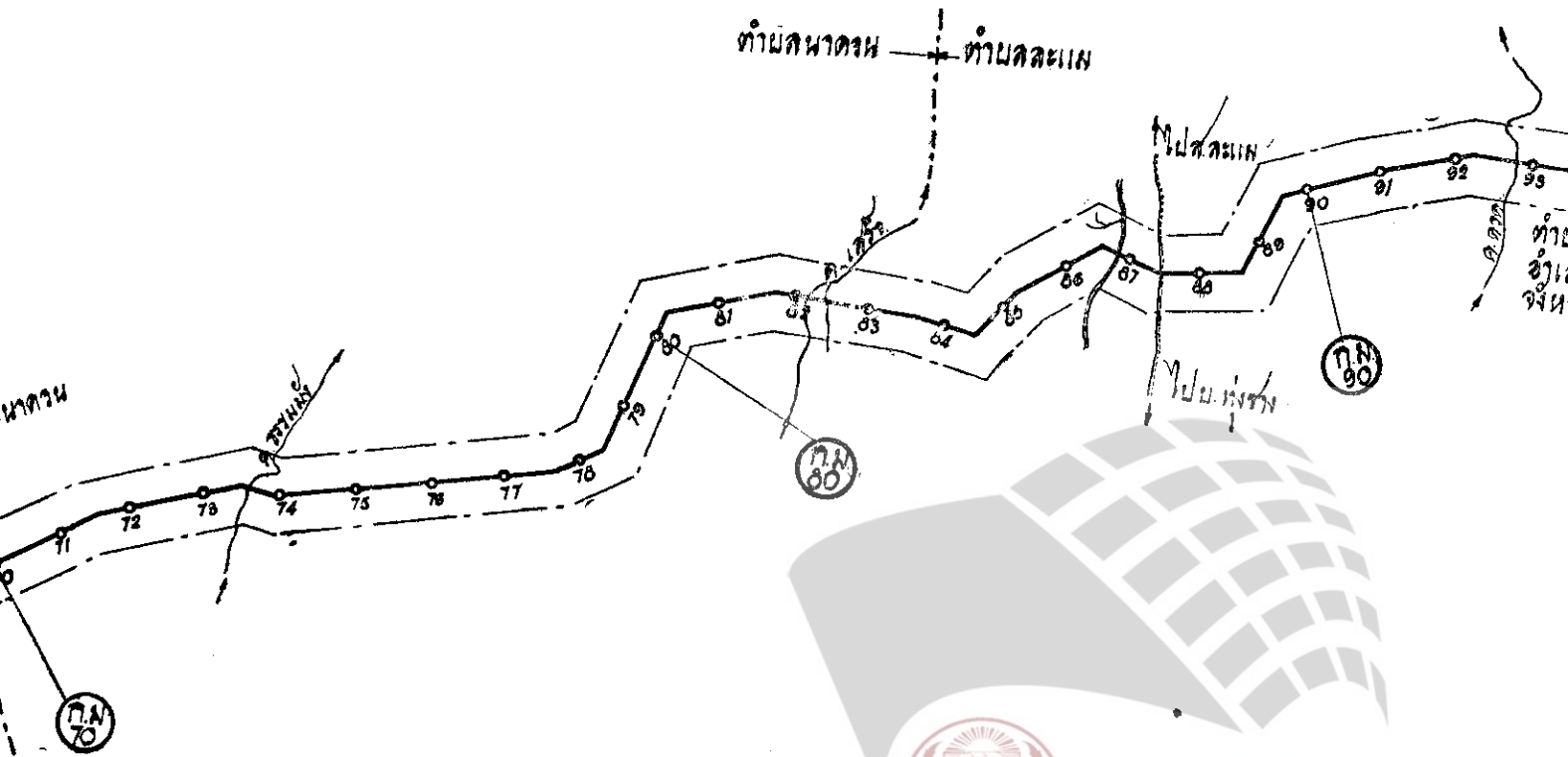
ตำบลวิไลใต้  
อำเภอสี

Legislative Institution Repository of Thailand

กม 30



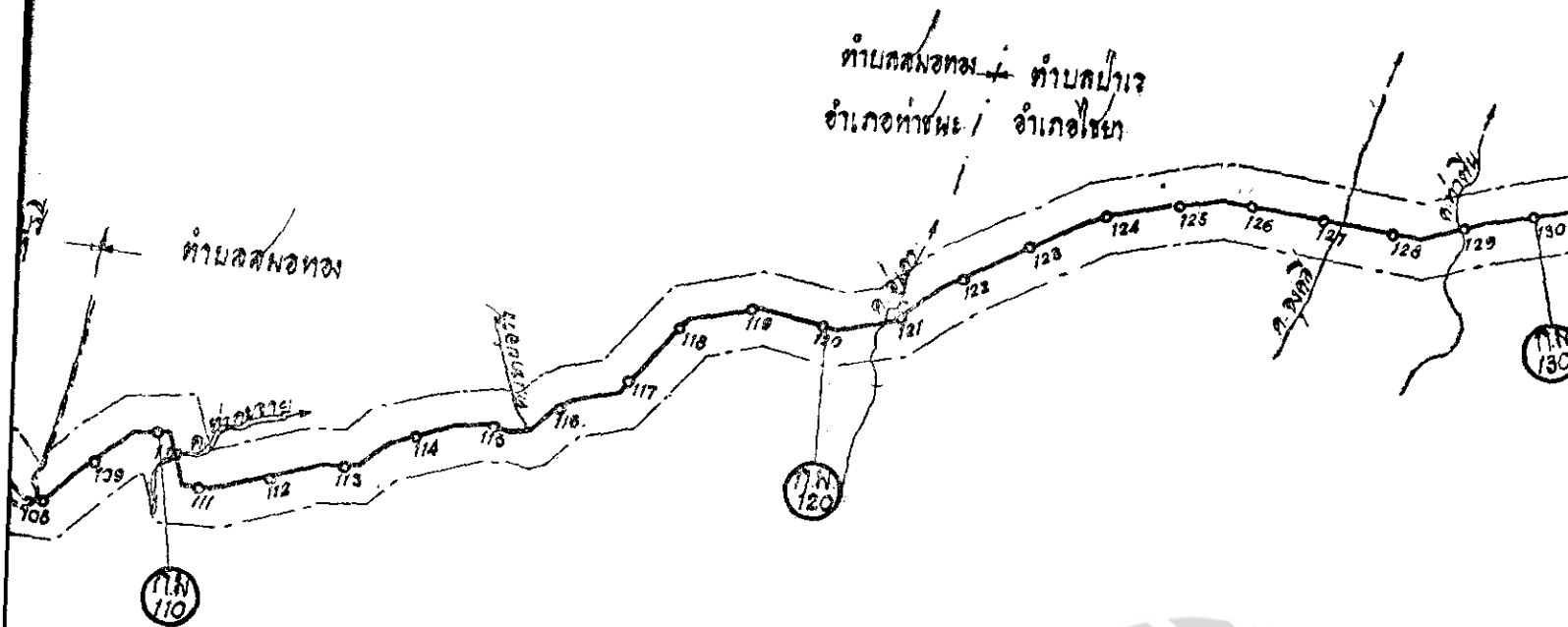




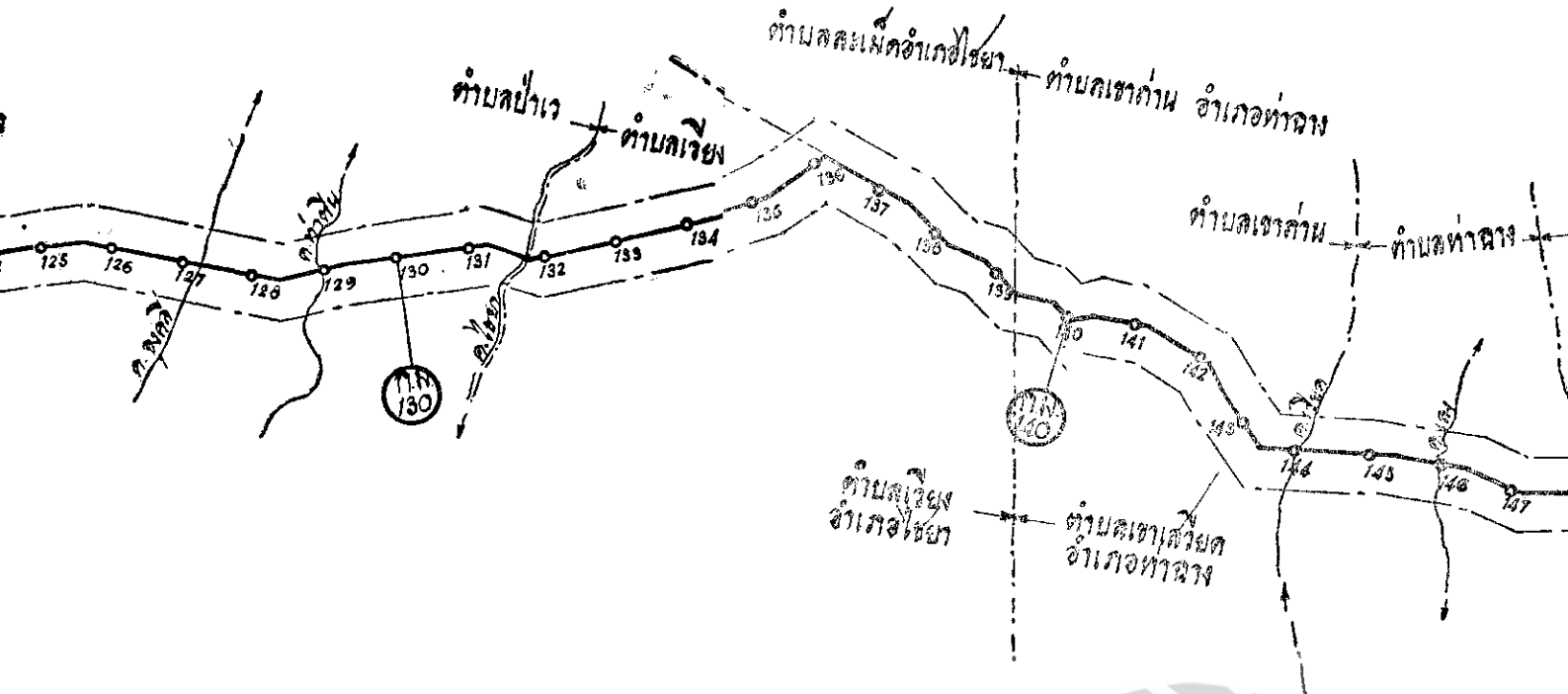
LIRT

Legislative Institutional Repository of Thailand



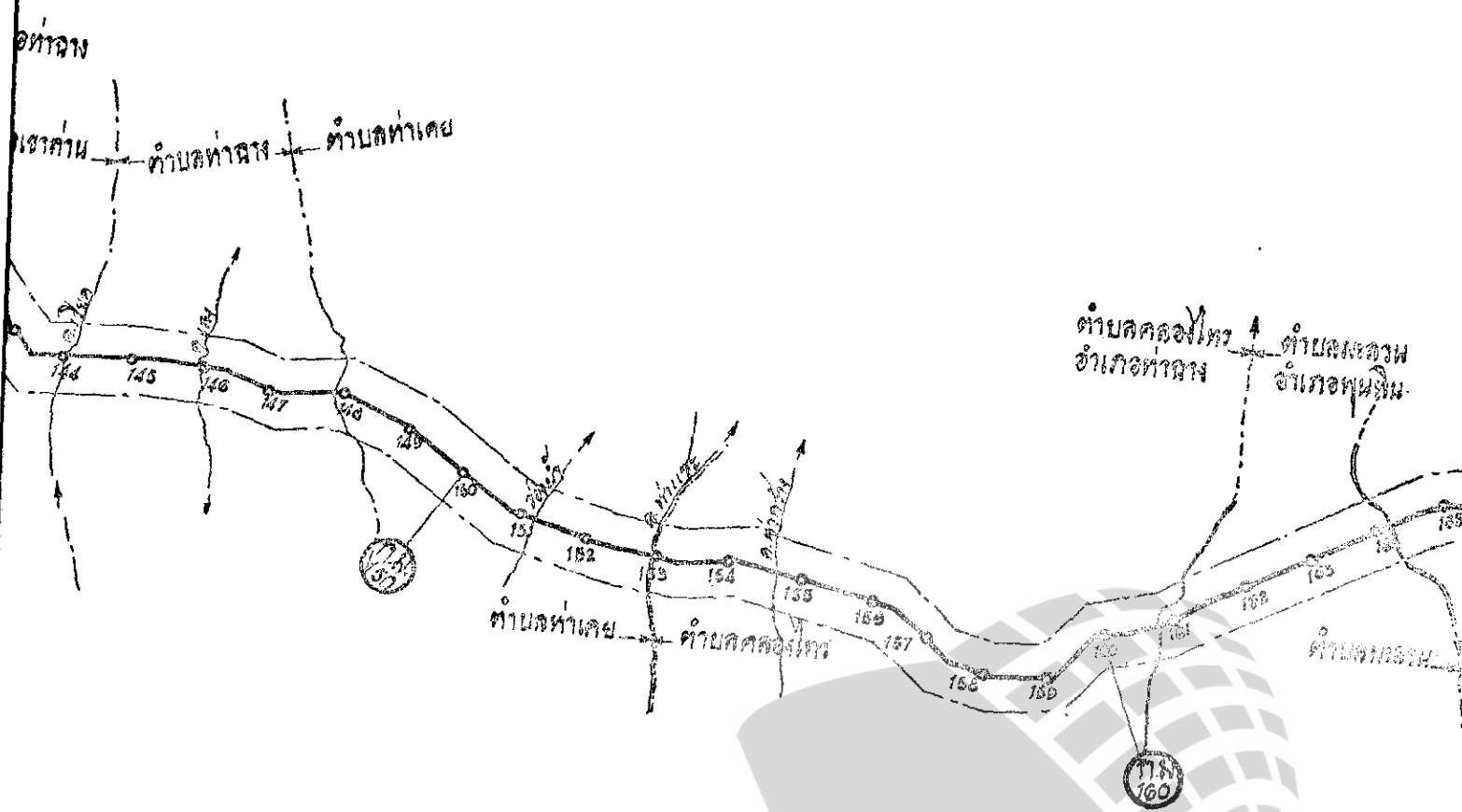


Legislative Institutional Repository of Thailand



LIRT

Legislative Institutional Repository of Thailand



LIRT

Legislative Institutional Repository of Thailand



แผนที่ท้ายพระราชกฤษฎีกา  
กำหนดเขตที่ดินในบริเวณที่ระบุพื้นที่ ในท้องที่  
อำเภอเมืองชุมพร อำเภอสวี อำเภอหลังสวน จังหวัดชุมพร และ  
อำเภอไชยา อำเภอกาหลง อำเภอพนมทิว จังหวัดสุราษฎร์ธานี

พ.ศ. 2502

มาตราส่วน 1 : 100,000

กรมทางหลวงแผ่นดิน

วันที่ 23 กรกฎาคม พ.ศ. 2500

พล.ต. วิบูลย์ วัฒนวิเศษ  
สมทบ

เครื่องหมาย \_\_\_\_\_ แนวเขตที่ดินที่จะทำการสำรวจ

เขียน \_\_\_\_\_  
คัด. วิบูลย์ วัฒนวิเศษ  
ทวน. วิบูลย์ วัฒนวิเศษ



L I R T



เล่ม ๗๖ ตอนที่ ๘๗ ราชกิจจานุเบกษา ๘ กันยายน ๒๕๐๒

หมายเหตุ:— เหตุผลในการประกาศใช้พระราชกฤษฎีกานี้ คือ เพื่อประโยชน์ในการออกพระราชบัญญัติเวนคืนอสังหาริมทรัพย์ เพื่อสร้างทางหลวงสาย ชุมพร—หลังสวน—สุราษฎร์ธานี ซึ่งกรมทางหลวงแผ่นดินจะต้องเข้าไปทำการอันจำเป็นเพื่อการดำเนินในที่ซึ่งอำเภอเมืองชุมพร อำเภอสวี อำเภอหลังสวน จังหวัดชุมพร และอำเภอไชยา อำเภอกำแพง อำเภอพุนพิน จังหวัดสุราษฎร์ธานี จึงจำเป็นต้องออกพระราชกฤษฎีกากำหนดเขตที่ดินในบริเวณที่จะเวนคืนในท้องที่ดังกล่าว ตามความในพระราชบัญญัติทางหลวง พุทธศักราช ๒๔๘๒ เพื่อดำเนินการต่อไป

