

พระราชกฤษฎีกา

กำหนดเขตที่ดิน ในท้องที่ตำบลโนนเปือย อำเภอกุฉุม
และตำบลโคกนาโก อำเภอป่าดัว จังหวัดยโสธร
ให้เป็นเขตปฏิรูปที่ดิน

พ.ศ. ๒๕๓๗

ภูมิพลอดุลยเดช ป.ร.

ให้ไว้ ณ วันที่ ๖ พฤษภาคม พ.ศ. ๒๕๓๗

เป็นปีที่ ๔๘ ในรัชกาลปัจจุบัน

พระบาทสมเด็จพระปรมินทรมหาภูมิพลอดุลยเดช มีพระบรมราชโองการโปรดเกล้าฯ ให้
ประกาศว่า

โดยที่เป็นการสมควรกำหนดเขตที่ดิน ในท้องที่ตำบลโนนเปือย อำเภอกุฉุม และตำบล
โคกนาโก อำเภอป่าดัว จังหวัดยโสธร ให้เป็นเขตปฏิรูปที่ดิน

อาศัยอำนาจตามความในมาตรา ๑๗๕ ของรัฐธรรมนูญแห่งราชอาณาจักรไทย และมาตรา ๒๕
วรรคหนึ่ง แห่งพระราชบัญญัติการปฏิรูปที่ดินเพื่อเกษตรกรรม พ.ศ. ๒๕๑๘ จึงทรงพระกรุณา
โปรดเกล้าฯ ให้ตราพระราชกฤษฎีกาขึ้นไว้ ดังต่อไปนี้

มาตรา ๑ พระราชกฤษฎีกานี้เรียกว่า “พระราชกฤษฎีกากำหนดเขตที่ดิน ในท้องที่ตำบล
โนนเปือย อำเภอกุฉุม และตำบลโคกนาโก อำเภอป่าดัว จังหวัดยโสธร ให้เป็นเขตปฏิรูปที่ดิน
พ.ศ. ๒๕๓๗”

มาตรา ๒ พระราชกฤษฎีกานี้ให้ใช้บังคับตั้งแต่วันถัดจากวันประกาศในราชกิจจานุเบกษา
เป็นต้นไป



LIRT

มาตรา ๓ ให้ที่ดินในท้องที่ตำบลโนนเปือย อำเภอภูซุ่ม และตำบลโคกนาโก อำเภอป่าดิว จังหวัดยโสธร ภายในแนวเขตตามแผนที่ท้ายพระราชกฤษฎีกานี้ เป็นเขตปฏิรูปที่ดิน

มาตรา ๔ ให้รัฐมนตรีว่าการกระทรวงการคลัง รัฐมนตรีว่าการกระทรวงเกษตรและสหกรณ์ และรัฐมนตรีว่าการกระทรวงมหาดไทยรักษาการตามพระราชกฤษฎีกานี้

ผู้รับสนองพระบรมราชโองการ

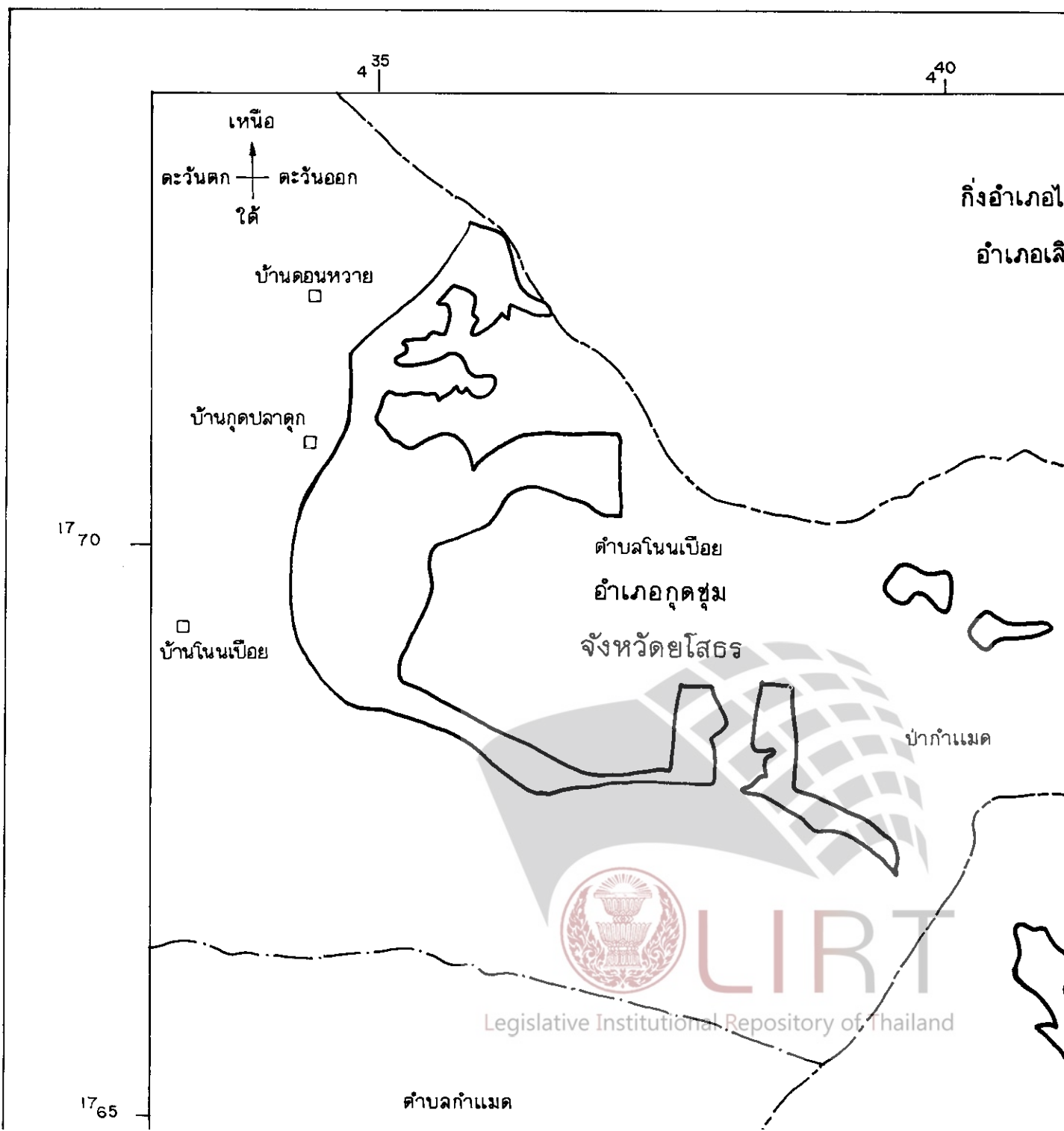
ชวน หลีกภัย

นายกรัฐมนตรี

แผนที่ท้ายพระราชกฤษฎีกา
กำหนดเขตที่ดิน ในท้องที่ตำบลโนนเปือย อำเภอกุตุชุม และตำบลโคกนาโ
ให้เป็นเขตปฏิรูปที่ดิน

พ.ศ. 2537

มาตราส่วน 1 : 50,000



แผนที่ท้ายพระราชกฤษฎีกา

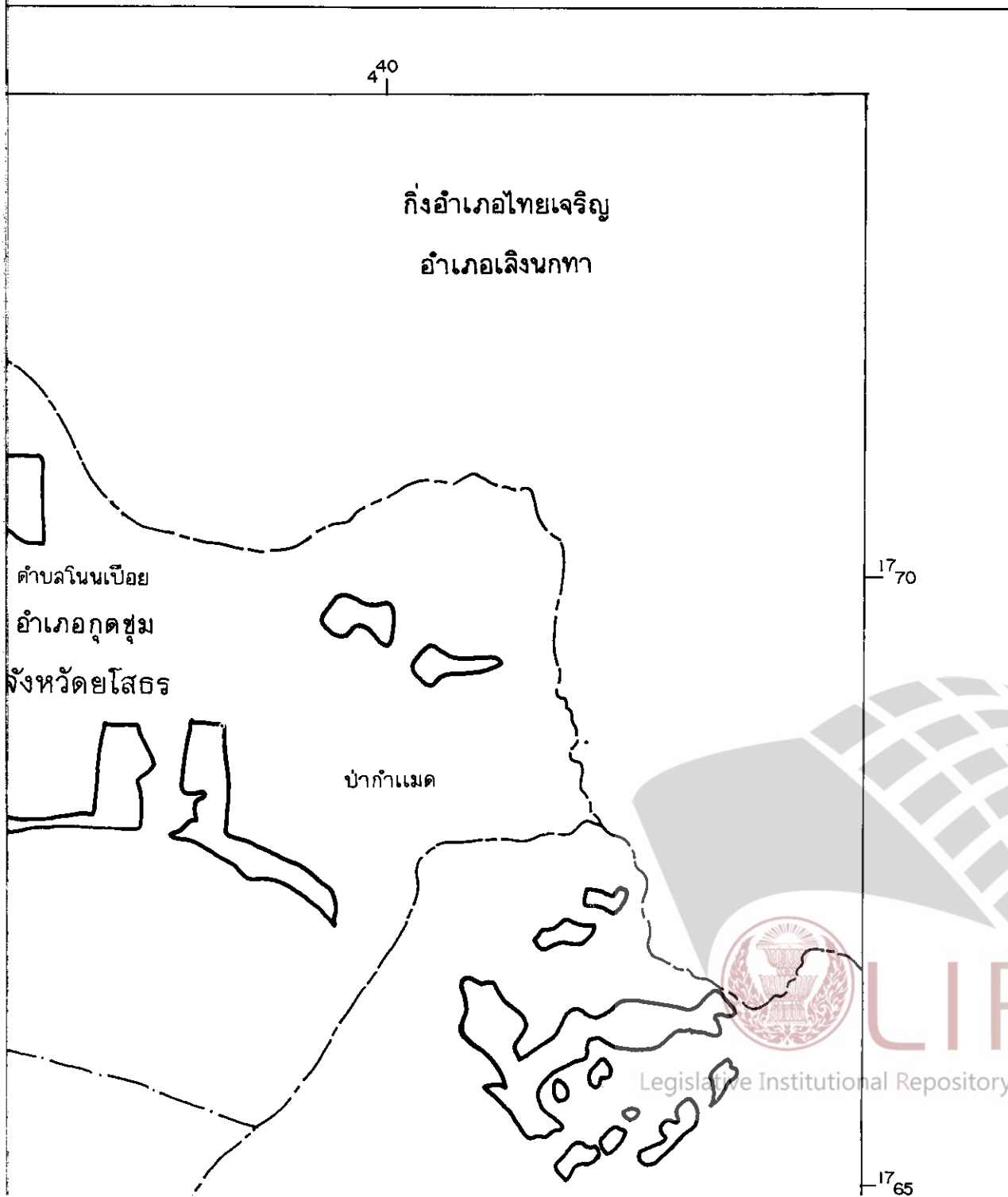
โอนนียบ อําเภอกุดชุม และตำบลโคกนาโก อําเภอป่าติ้ว จังหวัดยโสธร

ให้เป็นเขตปฏิรูปที่ดิน

พ.ศ. 2537

มาตราส่วน 1 : 50,000

0 1 2 3 4 กิโลเมตร



1765

ตำบลกำแมด

ตำบล
อำเภอ

435

440

เครื่องหมาย

- แนวเขตปฏิรูปที่ดิน
- - - - - เขตอำเภอ เขตกิ่งอำเภอ
- · — · — เขตตำบล
- หมู่บ้าน

(นายสุรพล

ผู้อำนวยการกอง

(นายประเสริฐ


เลขาธิการสำนักงานการ



Legislative Institutional Repository of Thailand


ตำบลโคกนาโก
อำเภอป่าติ้ว

440



(นายสุรพล เพชรล้อม)

ผู้อำนวยการกองจัดการปฐุรูปที่ดิน



(นายประเสริฐพันธ์ พิพัฒน์กุล)

เลขที่การดำเนินงานการปฐุรูปที่ดินเพื่อเกษตรกรรม

หมายเหตุ :- เหตุผลในการประกาศใช้พระราชกฤษฎีกานี้ คือ เนื่องจากในท้องที่ตำบลโนนเปือย อำเภอภูคฆุม และตำบลโคกนาโก อำเภอป่าดัว จังหวัดชัยโสธร มีเกษตรกรผู้ไม่มีที่ดินประกอบเกษตรกรรมเป็นของตนเอง หรือมีที่ดินเล็กน้อยไม่เพียงพอแก่การครองชีพ หรือต้องเช่าที่ดินของผู้อื่นประกอบเกษตรกรรมอยู่เป็นจำนวนมาก สมควรกำหนดเขตที่ดินในท้องที่ดังกล่าวให้เป็นเขตปฏิรูปที่ดิน จึงจำเป็นต้องตราพระราชกฤษฎีกานี้