



## พระราชกฤษฎีกา

กำหนดเขตที่ดิน ในท้องที่ตำบลแม่สลิด ตำบลสมอโคน  
อำเภอบ้านตาก และตำบลน้ำร้อน ตำบลไม้งาม ตำบลโป่งแดง  
ตำบลวังประจบ อำเภอเมืองตาก จังหวัดตาก  
ให้เป็นเขตปฏิรูปที่ดิน  
พ.ศ. ๒๕๕๐

## ภูมิพลอดุลยเดช ป.ร.

ให้ไว้ ณ วันที่ ๑๐ กุมภาพันธ์ พ.ศ. ๒๕๕๐  
เป็นปีที่ ๖๒ ในรัชกาลปัจจุบัน

พระบาทสมเด็จพระปรมินทรมหาภูมิพลอดุลยเดช มีพระบรมราชโองการโปรดเกล้าฯ  
ให้ประกาศว่า

โดยที่เป็นการสมควรกำหนดเขตที่ดิน ในท้องที่ตำบลแม่สลิด ตำบลสมอโคน อำเภอบ้านตาก และตำบลน้ำร้อน ตำบลไม้งาม ตำบลโป่งแดง ตำบลวังประจบ อำเภอเมืองตาก จังหวัดตาก ให้เป็นเขตปฏิรูปที่ดิน

อาศัยอำนาจตามความในมาตรา ๑๖ ของรัฐธรรมนูญแห่งราชอาณาจักรไทย (ฉบับชั่วคราว) พุทธศักราช ๒๕๔๙ และมาตรา ๒๕ วรรคหนึ่ง แห่งพระราชบัญญัติการปฏิรูปที่ดินเพื่อเกษตรกรรม พ.ศ. ๒๕๑๘ จึงทรงพระกรุณาโปรดเกล้าฯ ให้ตราพระราชกฤษฎีกาขึ้นไว้ ดังต่อไปนี้



LIART

มาตรา ๑ พระราชกฤษฎีกานี้เรียกว่า “พระราชกฤษฎีกากำหนดเขตที่ดิน ในท้องที่ตำบลแม่สลิด ตำบลสมอโคน อำเภอบ้านตาก และตำบลน้ำร้อน ตำบลไม้งาม ตำบลโป่งแดง ตำบลวังประจบ อำเภอเมืองตาก จังหวัดตาก ให้เป็นเขตปฏิรูปที่ดิน พ.ศ. ๒๕๕๐”

มาตรา ๒ พระราชกฤษฎีกานี้ให้ใช้บังคับตั้งแต่วันถัดจากวันประกาศในราชกิจจานุเบกษา เป็นต้นไป

มาตรา ๓ ให้ที่ดินในท้องที่ตำบลแม่สลิด ตำบลสมอโคน อำเภอบ้านตาก และตำบลน้ำร้อน ตำบลไม้งาม ตำบลโป่งแดง ตำบลวังประจบ อำเภอเมืองตาก จังหวัดตาก ภายในแนวเขตตามแผนที่ท้ายพระราชกฤษฎีกานี้ เป็นเขตปฏิรูปที่ดิน

มาตรา ๔ ให้รัฐมนตรีว่าการกระทรวงการคลัง รัฐมนตรีว่าการกระทรวงเกษตรและสหกรณ์ และรัฐมนตรีว่าการกระทรวงมหาดไทยรักษาการตามพระราชกฤษฎีกานี้

ผู้รับสนองพระบรมราชโองการ

พลเอก สุรยุทธ์ จุลานนท์

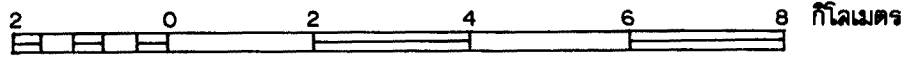
นายกรัฐมนตรี

แผนที่ท้ายพระราชกฤษฎีกา

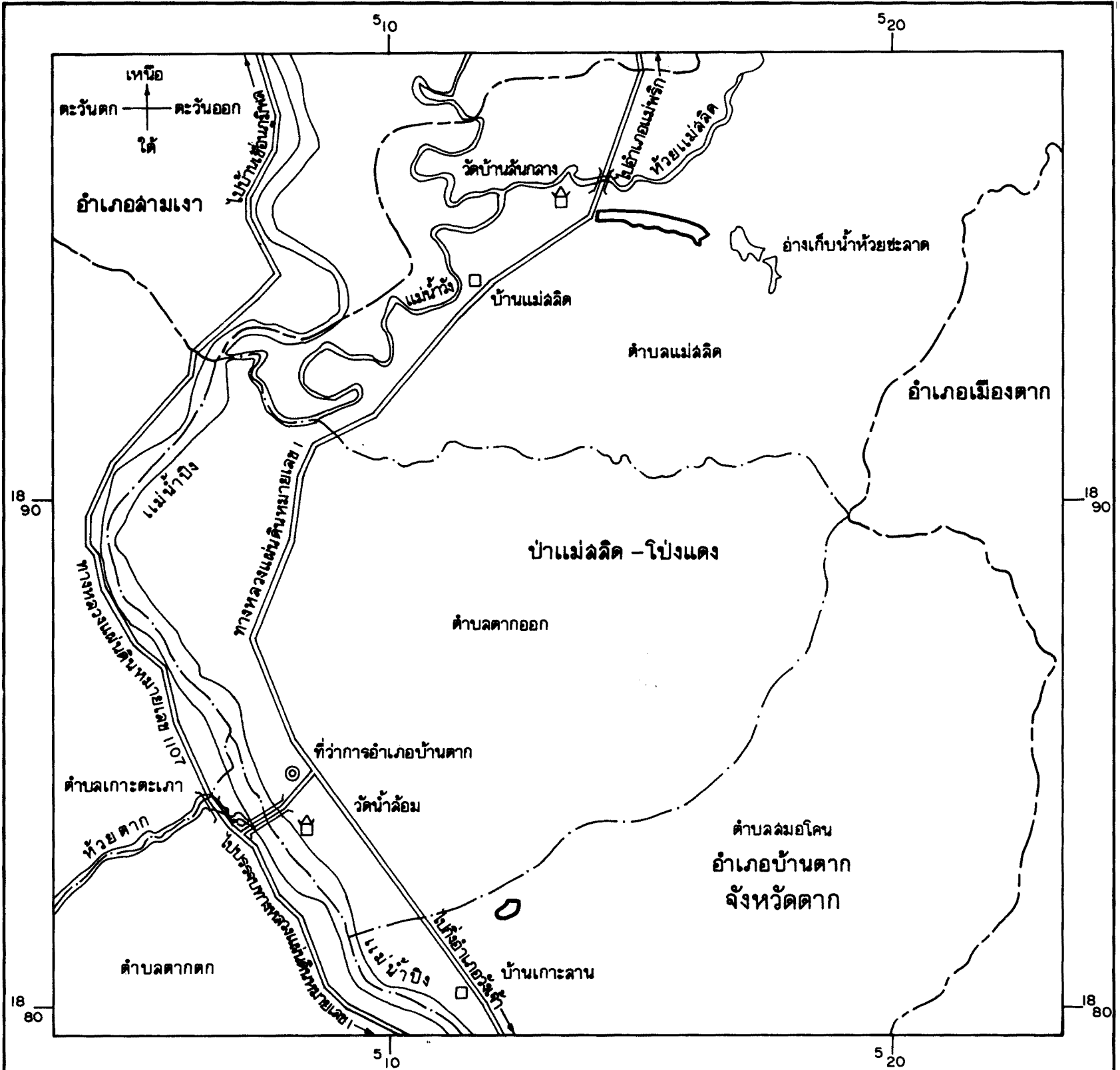
กำหนดเขตที่ดิน ในท้องที่ตำบลแม่ลิด ตำบลลุมไคณ อำเภอบ้านตาก และตำบลน้ำรั้ม ตำบลไม้งาม  
ตำบลโป่งแดง ตำบลวังประจบ อำเภอเมืองตาก จังหวัดตาก  
ให้เป็นเขตปฏิรูปที่ดิน

พ.ศ. 2550

มาตราส่วน 1 : 100,000



แผนที่หมายเลข 1/2



เครื่องหมาย

- แนวเขตปฏิรูปที่ดิน
- เขตอำเภอ เขตกิ่งอำเภอ
- เขตตำบล
- ทางหลวง ถนน ขยาย
- ฝาย
- แม่น้ำ คลอง ห้วย
- อ่างเก็บน้ำ หนอง บึง
- ที่ว่าการอำเภอ
- หมู่บ้าน บ้าน
- วัด ศาลากลาง

(นายเทพพล ศรีสุข)  
ผู้อำนวยการสำนักจัดการปฏิรูปที่ดิน

(นายจันทักขันธ์ บุคยอังกฤษ)  
รองเลขาธิการ ปฏิบัติราชการแทน  
เลขาธิการสำนักงานการปฏิรูปที่ดินเพื่อเกษตรกรรม



แผนที่ท้ายพระราชกฤษฎีกา

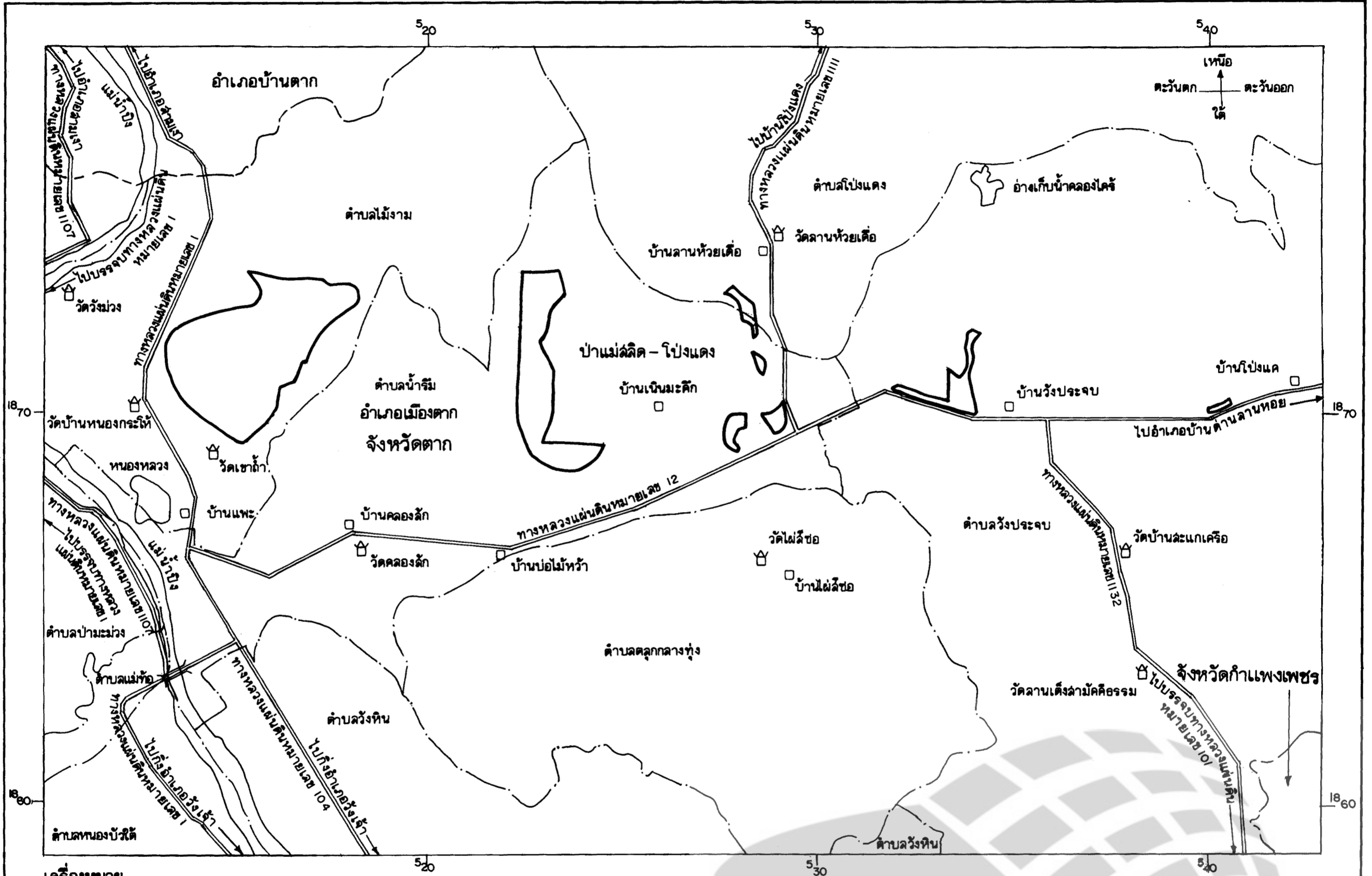
กำหนดเขตที่ดิน ในท้องที่ตำบลแม่สลิต ตำบลสมอโค่น อำเภอบ้านตาก และตำบลน้ำรั่ม ตำบลไม้งาม ตำบลโป่งแดง ตำบลวังประจบ อำเภอเมืองตาก จังหวัดตาก ให้เป็นเขตปฏิรูปที่ดิน

พ.ศ. 2550

มาตราส่วน 1 : 100,000

0 2 4 6 8 กิโลเมตร

แผนที่หมายเลข 2/2



เครื่องหมาย

- แนวเขตปฏิรูปที่ดิน
- เขตจังหวัด
- เขตอำเภอ เขตกิ่งอำเภอ
- เขตตำบล
- ทางหลวง ถนน ซอย
- สะพาน
- แม่น้ำ คลอง ห้วย
- อ่างเก็บน้ำ หนอง บึง
- หมู่บ้าน บ้าน
- วัด ศาลาประชาคม

(นายพนพล ศรีสุข)  
ผู้อำนวยการสำนักงานจัดการปฏิรูปที่ดิน

(นายสันตลักษณ์ บุคย์อักษร)  
รองเลขาธิการ ปฏิบัติราชการแทน  
เลขาธิการสำนักงานการปฏิรูปที่ดินเพื่อเกษตรกรรม

หมายเหตุ :- เหตุผลในการประกาศใช้พระราชกฤษฎีกาฉบับนี้ คือ เนื่องจากในท้องที่ตำบลแม่สลิด ตำบลสมอโคน อำเภอบ้านตาก และตำบลน้ำร้อน ตำบลไม้งาม ตำบลโป่งแดง ตำบลวังประจบ อำเภอเมืองตาก จังหวัดตาก มีเกษตรกรผู้ไม่มีที่ดินประกอบเกษตรกรรมเป็นของตนเอง หรือมีที่ดินเล็กน้อยไม่เพียงพอแก่การครองชีพหรือต้องเช่าที่ดินของผู้อื่นประกอบเกษตรกรรมอยู่เป็นจำนวนมาก สมควรกำหนดเขตที่ดินที่ได้จำแนกออกจากเขตป่าไม้ถาวรตามมติคณะรัฐมนตรี ป่าแม่สลิด - โป่งแดง ในท้องที่ดังกล่าวให้เป็นเขตปฏิรูปที่ดิน จึงจำเป็นต้องตราพระราชกฤษฎีกานี้