

พระราชกฤษฎีกา

จัดตั้งเทศบาลเมืองสมุทรสาคร จังหวัดสมุทรสาคร
พุทธศักราช ๒๕๖๘

ในพระปรมาภิไธยสมเด็จพระเจ้าอยู่หัวอานันทมหิดล
คณะผู้สำเร็จราชการแทนพระองค์

(ตามประกาศประธานสภาผู้แทนราษฎร
ลงวันที่ ๒๐ สิงหาคม พุทธศักราช ๒๕๖๘)

น.อ. อาทิตย์ ทิพอาภา ร.น.

เจ้าพระยายมราช

พล. อ. เจ้าพระยาพิชเยนทรโยธิน

ตราไว้ ณ วันที่ ๗ ธันวาคม พุทธศักราช ๒๕๖๘

เป็นปีที่ ๒ ในรัชชกาลปัจจุบัน

โดยที่เห็นสมควรจัดเขตต์ชุมชนซึ่งมีสภาพเป็นสุขาภิบาลเมืองสมุทรสาคร ให้มีฐานะเป็นเทศบาลเมือง

คณะผู้สำเร็จราชการแทนพระองค์ ในพระปรมาภิไธย สมเด็จพระเจ้าอยู่หัว อาศัยอำนาจตามความในมาตรา ๔๒ วรรค ๑ และวรรค ๓ แห่งพระราชบัญญัติจัดระเบียบเทศบาล พ.ศ. ๒๔๗๖ จึงให้ตราพระราชกฤษฎีกาขึ้นไว้ ดังต่อไปนี้

มาตรา ๑ พระราชกฤษฎีกานี้ให้เรียกว่า “พระราชกฤษฎีกาจัดตั้งเทศบาลเมืองสมุทรสาคร จังหวัดสมุทรสาคร พุทธศักราช ๒๔๗๔”

มาตรา ๒ ให้ใช้พระราชกฤษฎีกานี้ ตั้งแต่วันประกาศในราชกิจจานุเบกษาเป็นต้นไป

มาตรา ๓ ให้จัดเขตต์ชุมชนในบรรดาตำบลอันเป็นที่ตั้งศาลาว่าการจังหวัดสมุทรสาคร ตามเขตต์ที่กำหนดไว้ ในมาตรา ๔ ขึ้นเป็นเมือง มีฐานะเป็นเทศบาลเมือง มีนามว่า “เทศบาลเมืองสมุทรสาคร จังหวัดสมุทรสาคร”

มาตรา ๔ ให้กำหนดเขตต์เทศบาลเมืองสมุทรสาคร จังหวัดสมุทรสาคร ไว้ดังนี้ คือ

ด้านตะวันออก ตั้งแต่เขตต์ วัดกำแพงด้านใต้ แล้ว
เลียบเขตต์หลังวัด เลียบเขตต์หลังหมู่บ้านราษฎรจีนเสีย
และไกรกกรากถึงวัดตึก เลียบหลังวัดตึกไปทางหลังหมู่บ้าน
ราษฎรท่าคลองมหาไชย ฝั่งใต้จดลำคลองกระเจ็ดใหญ่
แล้วข้ามคลองมหาไชยไปฝั่งเหนือ ไปจดคลองกระเจ็ดน้อย
เลียบตามคันคลองกระเจ็ดน้อยไปจดถนนรถไฟเสาหินหมายเลข
ที่ ๓๑

ด้านเหนือ ตั้งแต่ถนนรถไฟหลักเสาหินหมายเลขที่ ๓๑
ในตำบลมหาไชย เลียบตามทางรถไฟถึงสะพานคลองยม
ตัดเฉียงไปทางตะวันตกเฉียงเหนือ เลียบหลังกองโรงเรียน
ทหารเรือ ไปจดปากคลองวัดบ่อมด้านเหนือ แล้วเลียบไป
ตามลำแม่น้ำฝั่งตะวันออกไปข้ามแม่น้ำท่าจีน ตรงวัดกลาง
ในตำบลท่าจีน

ด้านตะวันตก ตั้งแต่วัดกลางในตำบลท่าจีนเลียบเขตต์
วัดซึ่งมีคลองและแพรกเป็นเขตต์ ไปจดถนนหลังวัด แล้ว
เลียบไปตามคันถนน ถึงหลังวัดใหญ่ เลียบเขตต์วัดใหญ่
ไปจดถนนหลังวัดใหญ่เลียบไปตามคันถนนถึงวัดหงษ์ แล้ว
เลียบไปจดลำแม่น้ำคลองน้อยท่าจีน ตรงข้ามลำแม่น้ำ

คลองน้อยทำเงินไปจควัดชีผ้าขาว ตัดตรงไปจถนนรถไฟ
สายแม่กลอง

ด้านใต้ ตั้งแต่ถนนรถไฟสายแม่กลองตัดตรงไปจตรม
คลองบางหญ้าแพรกฝั่งตะวันตกแล้วเลียบตามทางเดินหลัง
หมู่บ้านราษฎรข้ามคลองบางหญ้าแพรก ไปจคแพรกตาอ้อม
แล้วเลียบหลังหมู่บ้านราษฎรวัดบางหญ้าแพรก และเลียบ
ไปตามหลังหมู่บ้านหัวโพรง จดหมู่บ้านหัวโพรงตรงปาก
อ่าวฝั่งตะวันตก แล้วข้ามลำแม่น้ำไปบรรจบวัดบางก่าพร้าว
ฝั่งตะวันตก แล้วข้ามลำแม่น้ำไปบรรจบวัดบางก่าพร้าวฝั่ง
ตะวันออกในตำบลบางหญ้าแพรก

ตั้งปรากฏในแผนผังทำยพระราชกฤษฎีกานี้

ตามเส้นแนวเขตที่ตั้งกำหนดไว้ในวรรคก่อน ให้มี
หลักย่อยปักไว้เป็นระยะ เพื่อแสดงแนวเขตต์ด้วยตามควร

มาตรา ๕ ที่ดินหรือโรงเรือนสิ่งปลูกสร้างของผู้ใดเหลือ
ล้ำเข้ามาในเส้นเขตต์ที่กำหนดไว้ในมาตรา ๔ แม้แต่ส่วน
หนึ่งส่วนใด ให้ถือว่าที่ดินซึ่งติดต่อกันเป็นผืนเดียวกันนั้น
หรือโรงเรือนสิ่งปลูกสร้างนั้น ๆ อยู่ในเขตต์เทศบาลเต็ม
ทุกส่วน

วันที่ ๑๐ ธันวาคม ๒๕๖๘ ราชกิจจานุเบกษา เล่ม ๕๒ หน้า ๑๗๔๔

มาตรา ๖ ให้โอนบรรดาทรัพย์สินตลอดจนสิทธิและหน้าที่ของสุขาภิบาลเมืองสมุทรสาคร เป็นของเทศบาลเมืองสมุทรสาคร จังหวัดสมุทรสาคร ตามมาตรา ๖๔ แห่งพระราชบัญญัติจัดระเบียบเทศบาล พ.ศ. ๒๕๖๖

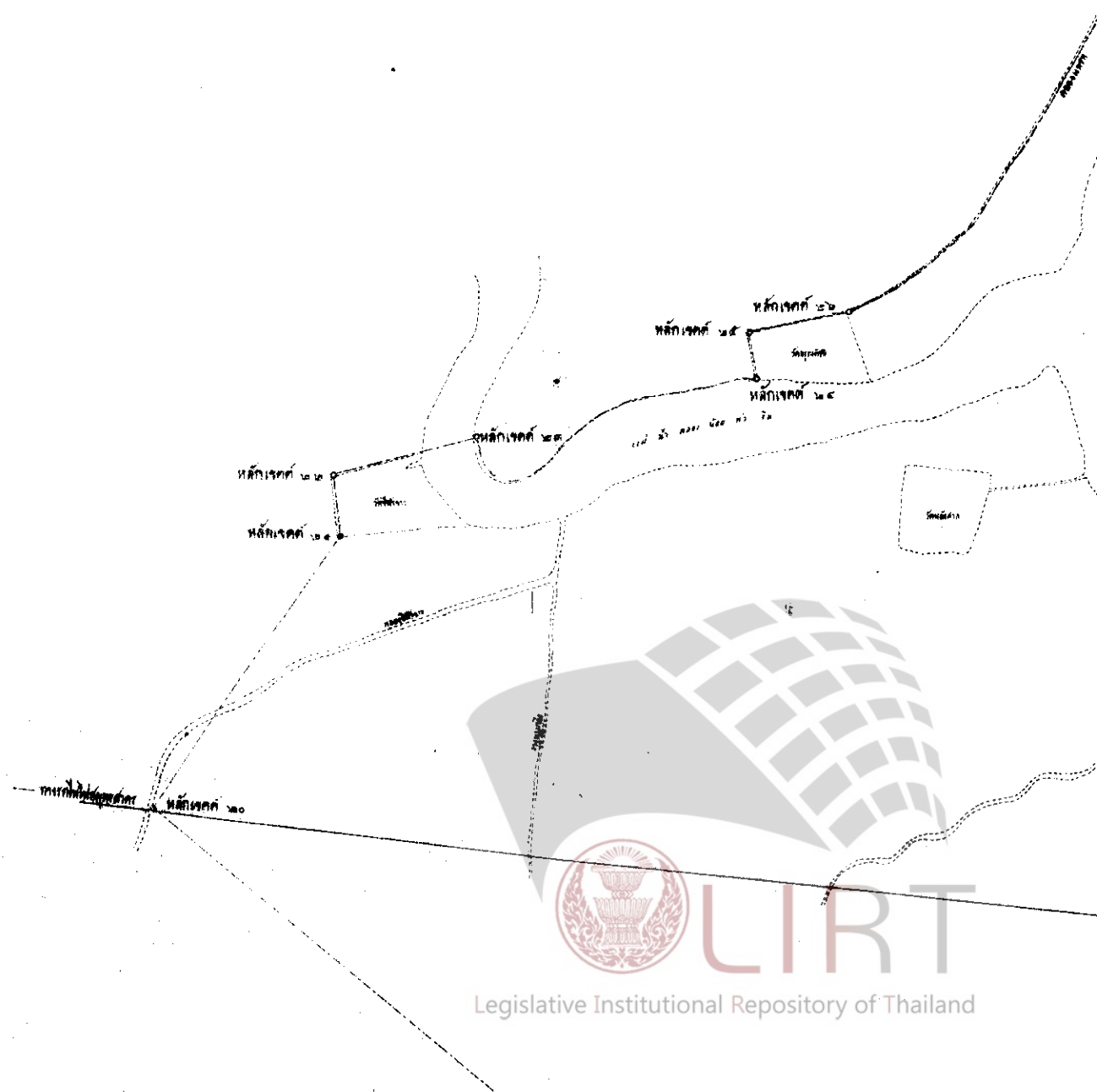
มาตรา ๗ ให้รัฐมนตรีว่าการกระทรวงมหาดไทยมีหน้าที่รักษาการให้เป็นไปตามพระราชกฤษฎีกานี้

ผู้รับสนองพระบรมราชโองการ

(ตามมติคณะรัฐมนตรี)

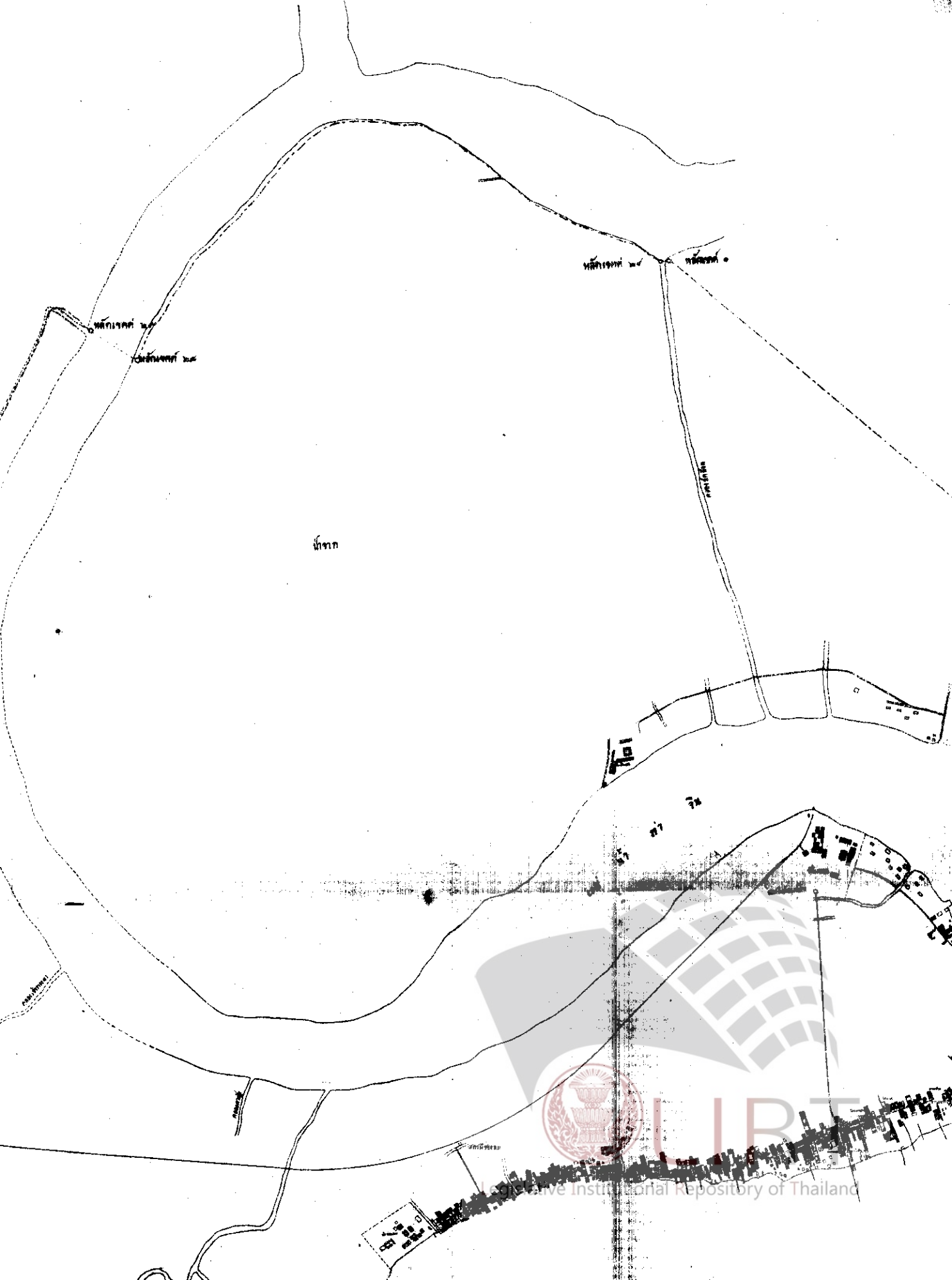
พระยานิติศาสตร์ไพศาลย์

รัฐมนตรี



LIRT

Legislative Institutional Repository of Thailand



หน้าดิน

หน้าดิน

หน้าดิน

หน้าดิน

หน้าดิน

หน้าดิน

หน้าดิน

หน้าดิน

หน้าดิน

หน้าดิน

หน้าดิน

หน้าดิน

หน้าดิน


หน้าดิน

หน้าดิน

หน้าดิน

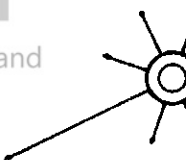


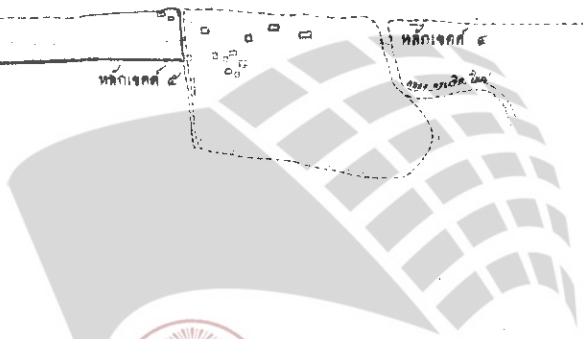

LIBRARY



LIRT

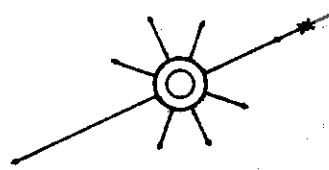
Legislative Institutional Repository of Thailand





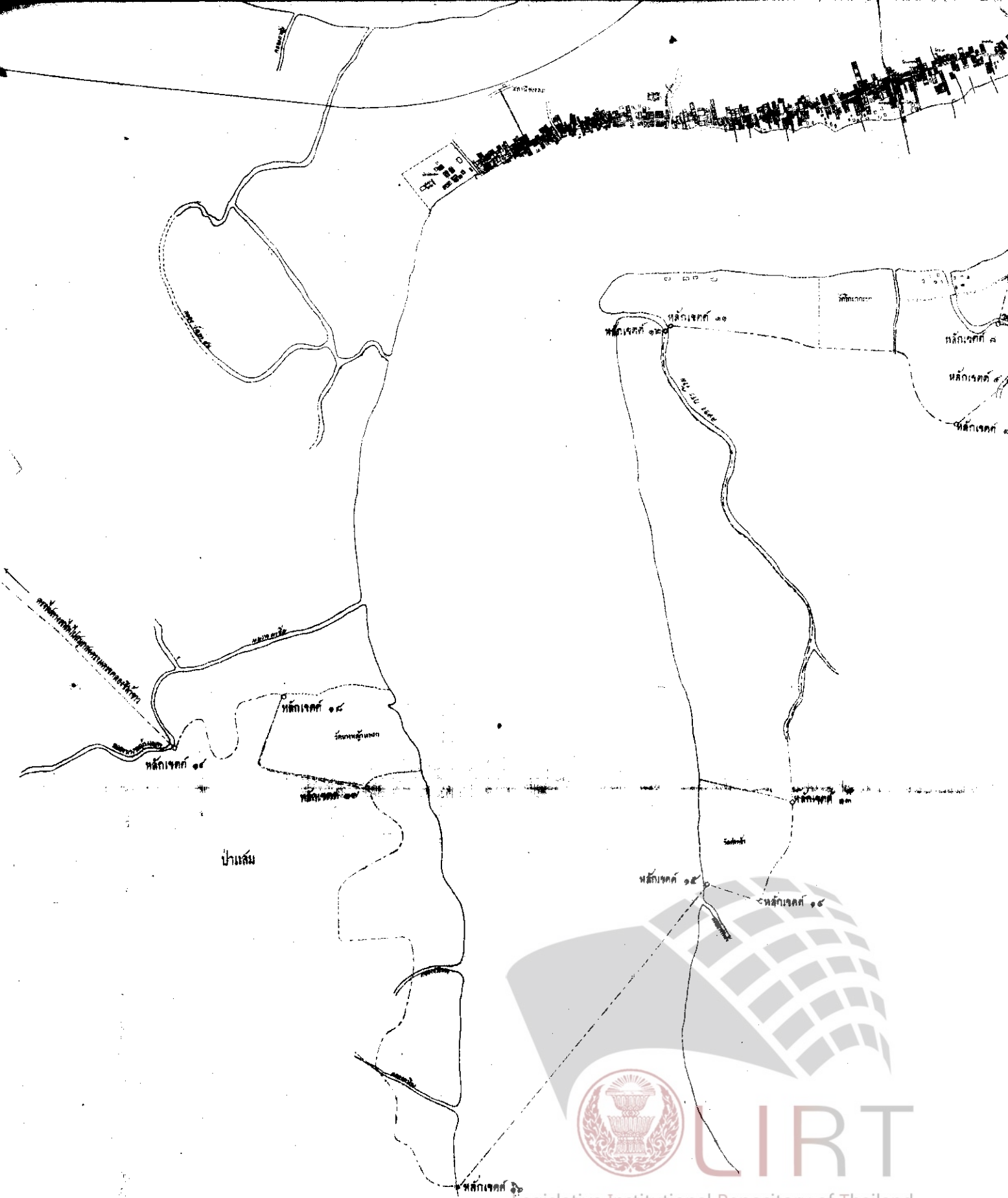
LIRT

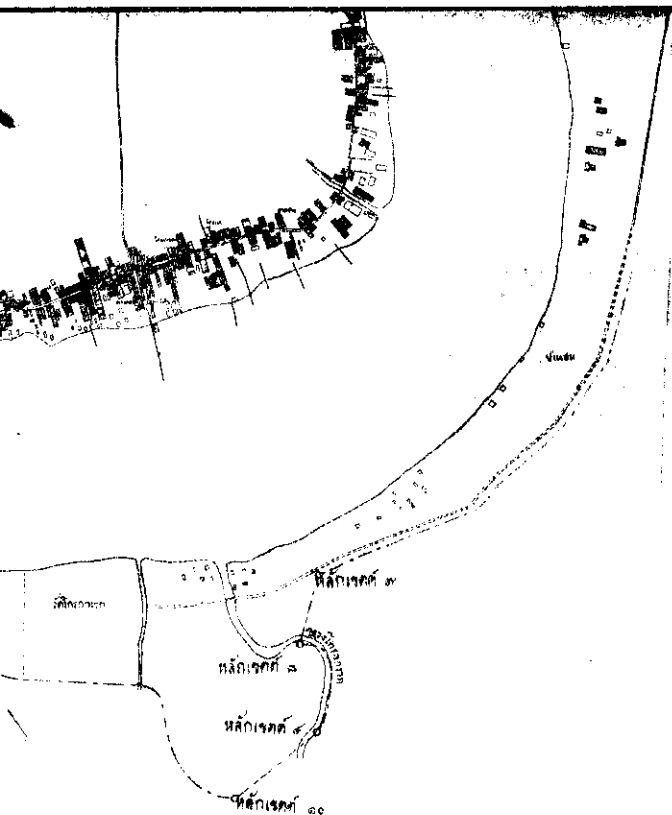
Legislative Institutional Repository of Thailand



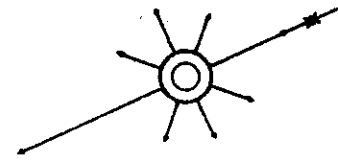


Legislative Institutional Repository of Thailand





บ้านเลขที่



ชื่อผู้ทำ	นาย. ชื่น, เวช, เวช, เวช	เลขที่โฉนด
ชื่อที่ดิน	บ้าน เลขที่ ๓๖	เลขที่โฉนดที่ดิน
เนื้อที่	๓๖	ที่ดินเลขที่
๐ ๐๐ ๐๐ ๐ ๐๐๐ ๐๐๐ ๐๐๐ เมตร		
ปี	๒๕๖๓	กรม โยธาเทศบาล
วันที่	๑๐/๐๕/๒๕๖๓	
นายช่างเขียน	นายช่างเขียน	เลขที่ ๐๕๐๘
หน้าดิน	๐.๕๐๐๐๐	พื้นที่โฉนด ที่ดินเลขที่
แผนผัง		
เขตเทศบาลเมืองสมุทรสาคร		



LIRT

Legislative Institutional Repository of Thailand

