



## กฎกระทรวง

ฉบับที่ ๗๘๑ (พ.ศ. ๒๕๑๕)

ออกตามความในพระราชบัญญัติป่าสงวนแห่งชาติ

พ.ศ. ๒๕๐๗

อาศัยอำนาจตามความในมาตรา ๕ และมาตรา ๖ แห่งพระราชบัญญัติป่าสงวนแห่งชาติ พ.ศ. ๒๕๐๗ รัฐมนตรีว่าการกระทรวงเกษตรและสหกรณ์ออกกฎกระทรวงไว้ดังต่อไปนี้

ข้อ ๑ ให้ยกเลิกกฎกระทรวง ฉบับที่ ๑๑๔ (พ.ศ. ๒๕๐๕) ออกตามความในพระราชบัญญัติคุ้มครองและสงวนป่า พุทธศักราช ๒๔๘๑

ข้อ ๒ ให้ป่าหินเพิงที่บ ทิวเขาบรรทัด ในท้องที่ตำบลท่ากุ่ม ตำบลห้วยแร้ง ตำบลเนินทราย ตำบลตะกาง และ

เล่ม ๕๓ ตอนที่ ๘๗ ราชกิจจานุเบกษา ๒๕ มิถุนายน ๒๕๑๕

---

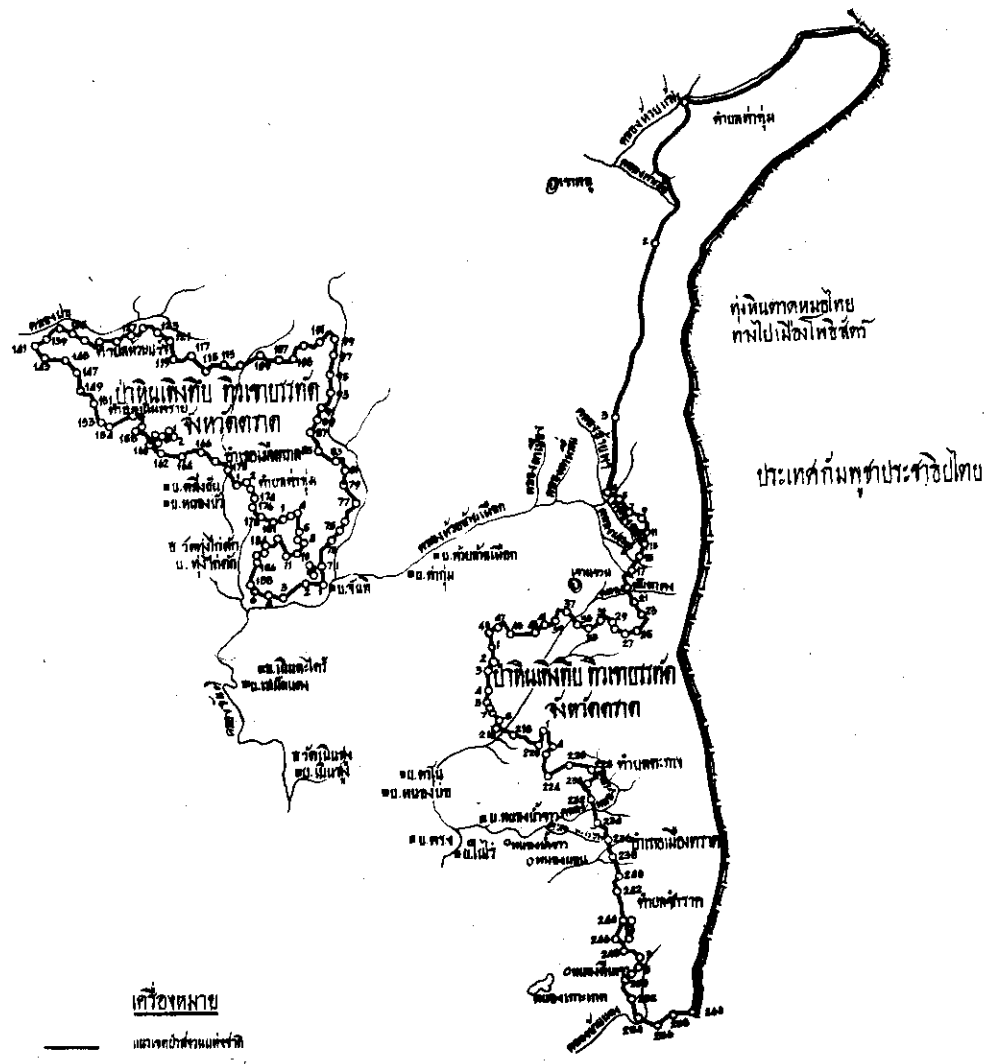
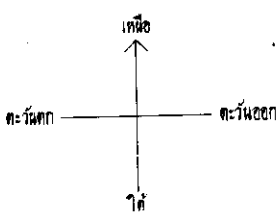
ตำบลซำราก อำเภอเมืองตราด จังหวัดตราด ภายในแนวเขต  
ตามแผนที่ท้ายกฎกระทรวงนี้ เป็นป่าสงวนแห่งชาติ

ให้ไว้ ณ วันที่ ๒๑ พฤษภาคม พ.ศ. ๒๕๑๕

พลตรี ป. อติเรกสาร

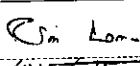


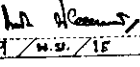
รัฐมนตรีว่าการกระทรวงเกษตรและสหกรณ์

แผนที่ท้ายกฎกระทรวง  
 ฉบับที่ 781 (พ.ศ. 2519 )  
 ออกตามความในพระราชบัญญัติป่าสงวนแห่งชาติ พ.ศ. 2507  
 เพื่อตีประมาณ 55,937,50ไร่  
 มาตรฐาน 1 : 200,000



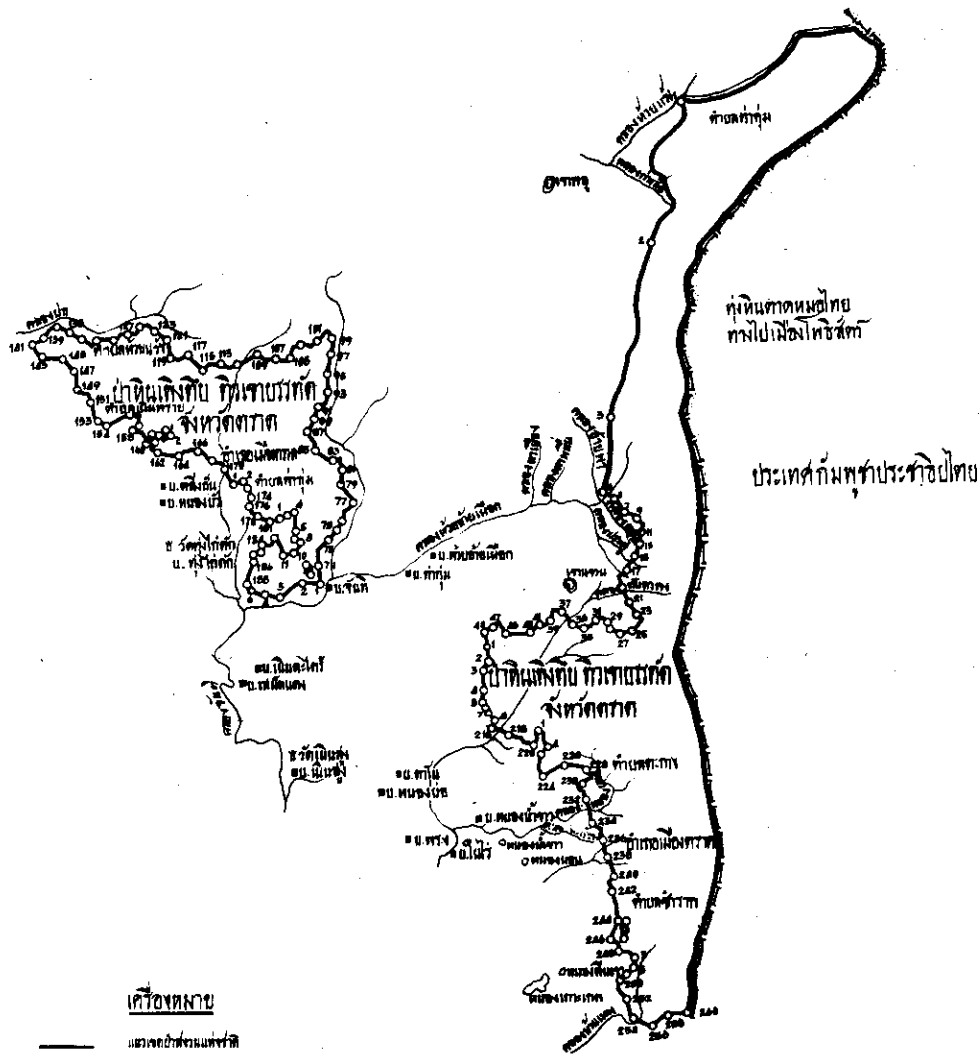
**เครื่องหมาย**

- เส้นเขตป่าสงวนแห่งชาติ
- พื้นที่ป่าสงวนแห่งชาติ
- ทางหลวง
- หมู่บ้าน
- ภูเขา สายน้ำ
- เส้นเขตห้ามล่าสัตว์ป่า

 ผู้ชำนาญการกอง กองจัดการป่าไม้ 20 / 10 / 15	 20 / 10 / 15 จ่ากอง
 15 / 10 / 15 อธิบดีกรมป่าไม้	 15 / 10 / 15 กรมป่าไม้

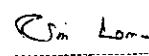

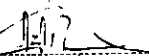
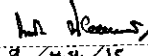
แผนที่ท้ายกฎกระทรวง  
 ฉบับที่ 781 (พ.ศ. 2519 )  
 ออกตามความในพระราชบัญญัติป่าสงวนแห่งชาติ พ.ศ. 2507  
 เนื้อที่ป่าสงวน 55,937.50 ไร่  
 มาตราส่วน 1 : 200,000

1:1000 0 1 2 3 4 5 กิโลเมตร



**เครื่องหมาย**

- แนวเขตป่าสงวนแห่งชาติ
- บริเวณที่มีเขตสงวนป่าสงวนแห่งชาติ
- เขตป่าสงวน
- หมู่บ้าน
- ภูเขา ธารน้ำ
- แม่น้ำ คลอง ลำราง

 20/10/15 ผู้แทนกรมกฤษฎีกา	 23/10/15 จำลอง
 19/10/15 อธิบดีกรมกฤษฎีกา	 9/10/15 ทวี

เล่ม ๕๓ ตอนที่ ๔๗ ราชกิจจานุเบกษา ๒๘ มิถุนายน ๒๕๑๘

หมายเหตุ เหตุผลในการประกาศใช้กฎกระทรวงฉบับนี้ คือ เนื่องจาก  
 บ้าหินเพิงทับ ทิวเขาบรรทัด ในท้องที่ตำบลท่ากุ่ม ตำบลหัวขี้แร่  
 ตำบลเนินทราย ตำบลตะกวด และตำบลชำราก อำเภอเมืองตราด  
 จังหวัดตราด ซึ่งได้กำหนดเป็นป่าสงวน โดยกฎกระทรวง ฉบับที่ ๑๑๔  
 (พ.ศ. ๒๕๐๕) ออกตามความในพระราชบัญญัติคุ้มครองและสงวนป่า  
 พุทธศักราช ๒๔๘๑ ปรากฏว่า เนื้อที่ตามแผนที่ท้ายกฎกระทรวง  
 ดังกล่าวไม่ถูกต้อง โดยระบุเนื้อที่ขาดไปประมาณห้าหมื่นไร่ ฉะนั้น  
 เพื่อให้เป็นไปโดยถูกต้อง จึงจำเป็นต้องออกกฎกระทรวงนี้