


วันที่ ๑๔ มีนาคม ๒๕๕๐ ราชกิจจานุเบกษา เล่ม ๕๔ หน้า ๑๔๕๑



พระราชกฤษฎีกา
จัดตั้งเทศบาลตำบลบางคล้า จังหวัดฉะเชิงเทรา
พุทธศักราช ๒๕๕๐

ในพระปรมาภิไธยสมเด็จพระเจ้าอยู่หัวอานันทมหิดล
คณะผู้สำเร็จราชการแทนพระองค์
(ตามประกาศประธานสภาผู้แทนราษฎร
ลงวันที่ ๔ สิงหาคม พุทธศักราช ๒๕๕๐)

อาทิตย์ทิพอาภา

พล. อ. เจ้าพระยาพิชเชนทรวชิริน
ตราไว้ ณ วันที่ ๑๑ มีนาคม พุทธศักราช ๒๕๕๐
เป็นปีที่ ๔ ในรัชกาลปัจจุบัน



LIRT

Legislative Institutional Repository of Thailand

เล่ม ๕๔ หน้า ๑๘๘๒ ราชกิจจานุเบกษา วันที่ ๑๕ มีนาคม ๒๕๕๐

โดยที่เห็นสมควรยกฐานะบาง ส่วน ของตำบล บางคล้า อำเภอบางคล้า จังหวัดฉะเชิงเทรา เป็นเทศบาลตำบล

คณะผู้สำเร็จราชการแทนพระองค์ ในพระปรมาภิไธย สมเด็จพระเจ้าอยู่หัว อาศัยอำนาจตามความในมาตรา ๔ แห่งพระราชบัญญัติจัดระเบียบ เทศบาล พุทธศักราช ๒๕๓๖ จึงให้ตราพระราชกฤษฎีกาขึ้นไว้ ดังต่อไปนี้

มาตรา ๑ พระราชกฤษฎีกานี้ให้เรียกว่า “พระราชกฤษฎีกาจัดตั้งเทศบาลตำบลบางคล้า จังหวัดฉะเชิงเทรา พุทธศักราช ๒๕๕๐”

มาตรา ๒ ให้ใช้พระราชกฤษฎีกานี้ตั้งแต่วันประกาศในราชกิจจานุเบกษาเป็นต้นไป

มาตรา ๓ ให้ยกฐานะบางส่วนของตำบลบางคล้า อำเภอ บางคล้า จังหวัดฉะเชิงเทรา ตามเขตต์ที่กำหนดไว้ใน มาตรา ๔ ขึ้นเป็นเทศบาลตำบล มีนามว่า “เทศบาลตำบล บางคล้า จังหวัดฉะเชิงเทรา”

มาตรา ๔ ให้กำหนดเขตต์เทศบาลตำบลบางคล้า จังหวัด ฉะเชิงเทราไว้ ดังนี้ คือ



LIRT

Legislative Institutional Repository of Thailand

วันที่ ๑๕ มีนาคม ๒๕๕๐ ราชกิจจานุเบกษา เล่ม ๕๔ หน้า ๑๘๕๓

ฝั่งเหนือ ตั้งแต่หลักเขตต์ที่ ๑ ซึ่งตั้งอยู่ที่ฝั่งใต้ของปากคลองมะกอก เลียบฝั่งใต้ของคลองมะกอกไปทางทิศตะวันออกเฉียงใต้หลักเขตต์ที่ ๒ ซึ่งตั้งอยู่ที่ฝั่งใต้ของคลองมะกอก ห่างจากหลักเขตต์ที่ ๑ วัดตามฝั่งใต้ของคลองเป็นระยะ ๑,๘๕๐ เมตร

ด้านตะวันออก จากหลักเขตต์ที่ ๒ หักไปทางทิศใต้จดหลักเขตต์ที่ ๓ ซึ่งตั้งอยู่ที่เส้นเขตต์ตำบลที่เริ่มจะขนานกับคลองท่าทองกลาง

ด้านใต้ จากหลักเขตต์ที่ ๓ เลียบเขตต์ตำบลไปทางทิศใต้ และเลียบเขตต์คลองท่าทองกลางฝั่งเหนือไปทางทิศตะวันตก จดหลักเขตต์ที่ ๔ ซึ่งตั้งอยู่ที่ฝั่งเหนือของปากคลองท่าทองกลาง

ด้านตะวันตก จากหลักเขตต์ที่ ๔ เลียบฝั่งตะวันออกของแม่น้ำบางปะกงไปทางทิศเหนือจนบรรจบหลักเขตต์ที่ ๑ ตั้งปรากฏในแผนผังท้ายพระราชกฤษฎีกานี้ ตามเส้นแนวเขตต์ดังกล่าวไว้ ในวรรค ก่อน ให้มีหลักย่อยปักไว้เพื่อแสดงแนวเขตต์ด้วยตามควร

มาตรา ๕ ที่ดินหรือโรงเรือนสิ่งปลูกสร้างของผู้ใดที่ล้อมล้ำเข้ามาในเส้นเขตต์ที่กำหนดไว้ในมาตรา ๔ แม้



LIRT

Legislative Institutional Repository of Thailand

เล่ม ๕๕ หน้า ๑๘๘๕ ราชกิจจานุเบกษา วันที่ ๑๕ มีนาคม ๒๕๕๐

แต่ส่วนหนึ่งส่วนใด ให้ถือว่าที่ดินซึ่งติดต่อกันเป็นผืนเดียวกัน
นั้น หรือโรงเรือนสิ่งปลูกสร้างนั้น ๆ อยู่ในเขตเทศบาล
เต็มทุกส่วน

มาตรา ๖ ให้รัฐมนตรีว่าการกระทรวงมหาดไทยมีหน้าที่
รักษาการให้เป็นไปตามพระราชกฤษฎีกานี้

ผู้รับสนองพระบรมราชโองการ
พ.อ. พลพลพยุหเสนา
นายกรัฐมนตรี

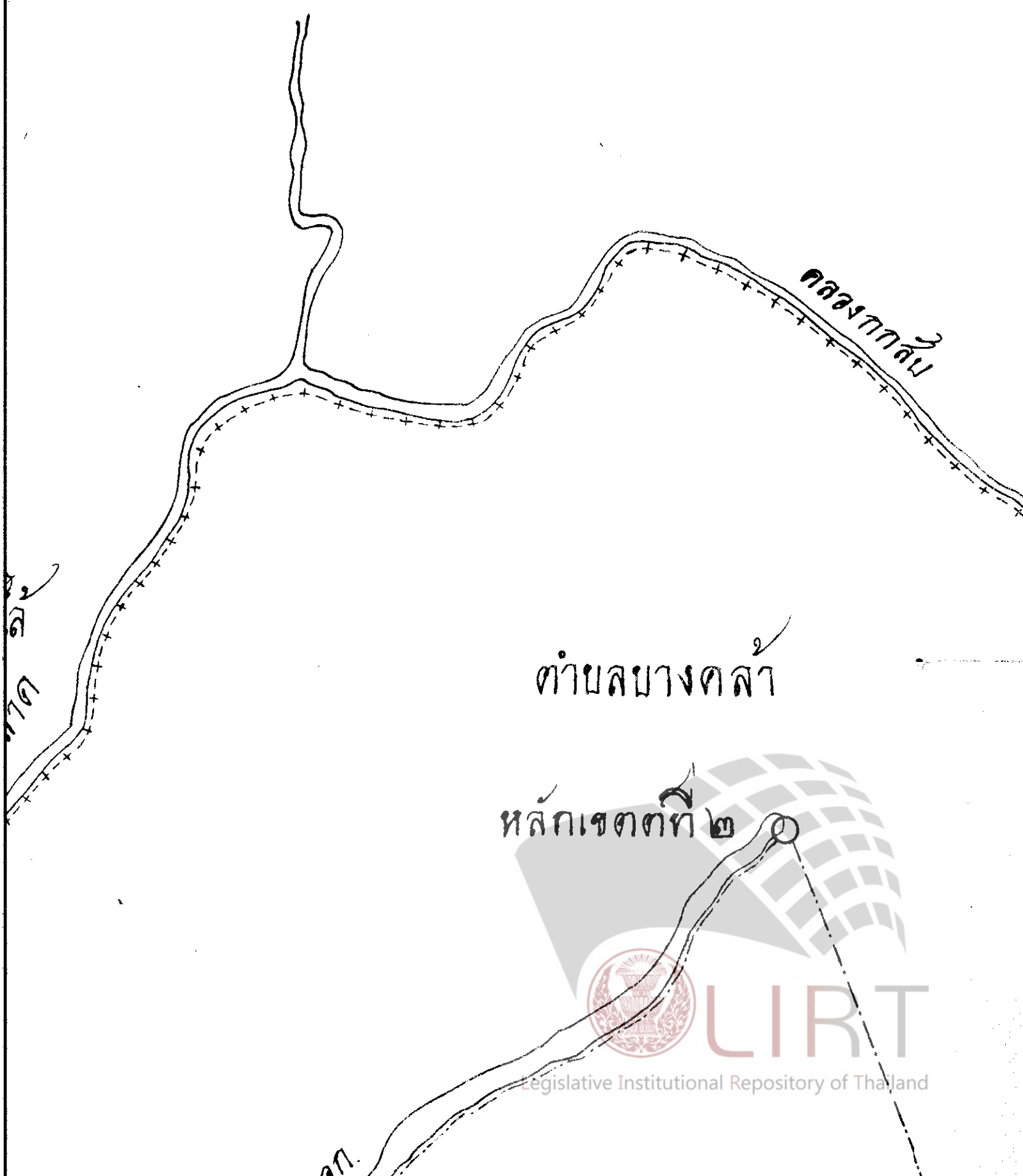
ตำบลปากน้ำโจ้โล่

คลองท่าลาด



LIRT

Legislative Institutional Repository of Thailand



คลองท่าหลวง

ตำบลบางตลาด

หลักเขตตทท ๒




LIRT

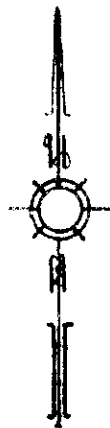

Legislative Institutional Repository of Thailand

คลองกาฬม

ตำบลเมืองใหม่



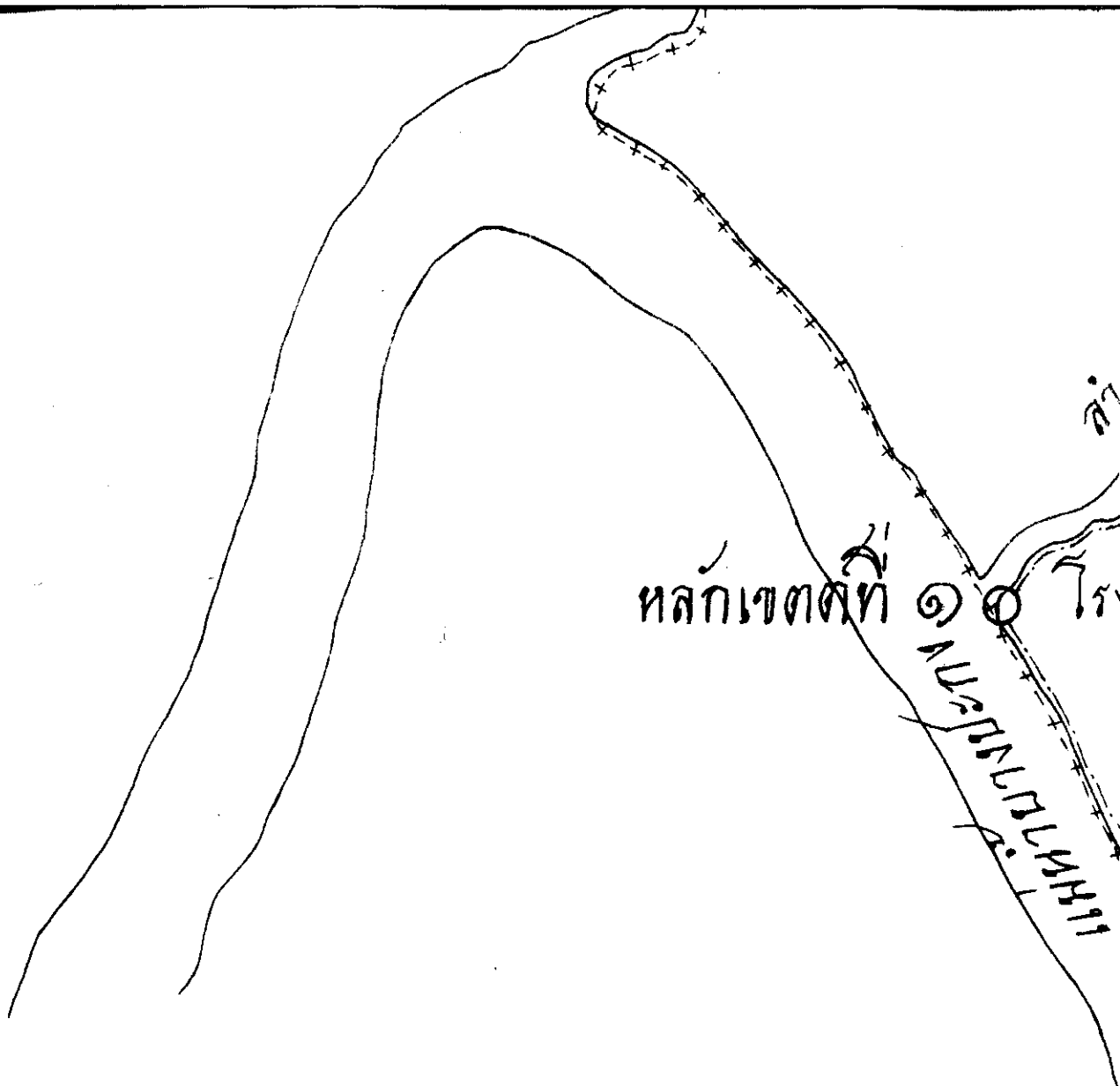
Legislative Institutional Repository of Thailand



LIRT

Legislative Institutional Repository of Thailand

แผนผังเขตเทศบาล



ตำ

ตำบลท่าทองกลาง

หลักเขตที่ ๓

คลองท่าทองกลาง



LIRT

Legislative Institutional Repository of Thailand

แผนผังเขตต์เทศบาล
ตำบลบางคล้า จังหวัดระยอง

มาตราส่วน ๑:๑๐,๐๐๐

เครื่องหมาย

○ ———— หลักและเส้นเขตต์เทศบาล



Legislative Institutional Repository of Thailand



Legislative Institutional Repository of Thailand

บริเวณ
ตลาดบางตลาด

หลัก

หลักเขตที่ ๕

คลองท่าท

ตำบลท่าทอง



Legislative Institutional Repository of Thailand

หลักเขตที่ ๓

คลองท่าทองกลาง

ตำบลท่าทองกลาง



LIRT

Legislative Institutional Repository of Thailand

กรมส่งเสริมการค้าระหว่างประเทศ

