



กฎกระทรวง

ฉบับที่ ๖๐๑ (พ.ศ. ๒๕๑๖)

ออกตามความในพระราชบัญญัติป่าสงวนแห่งชาติ

พ.ศ. ๒๕๐๗

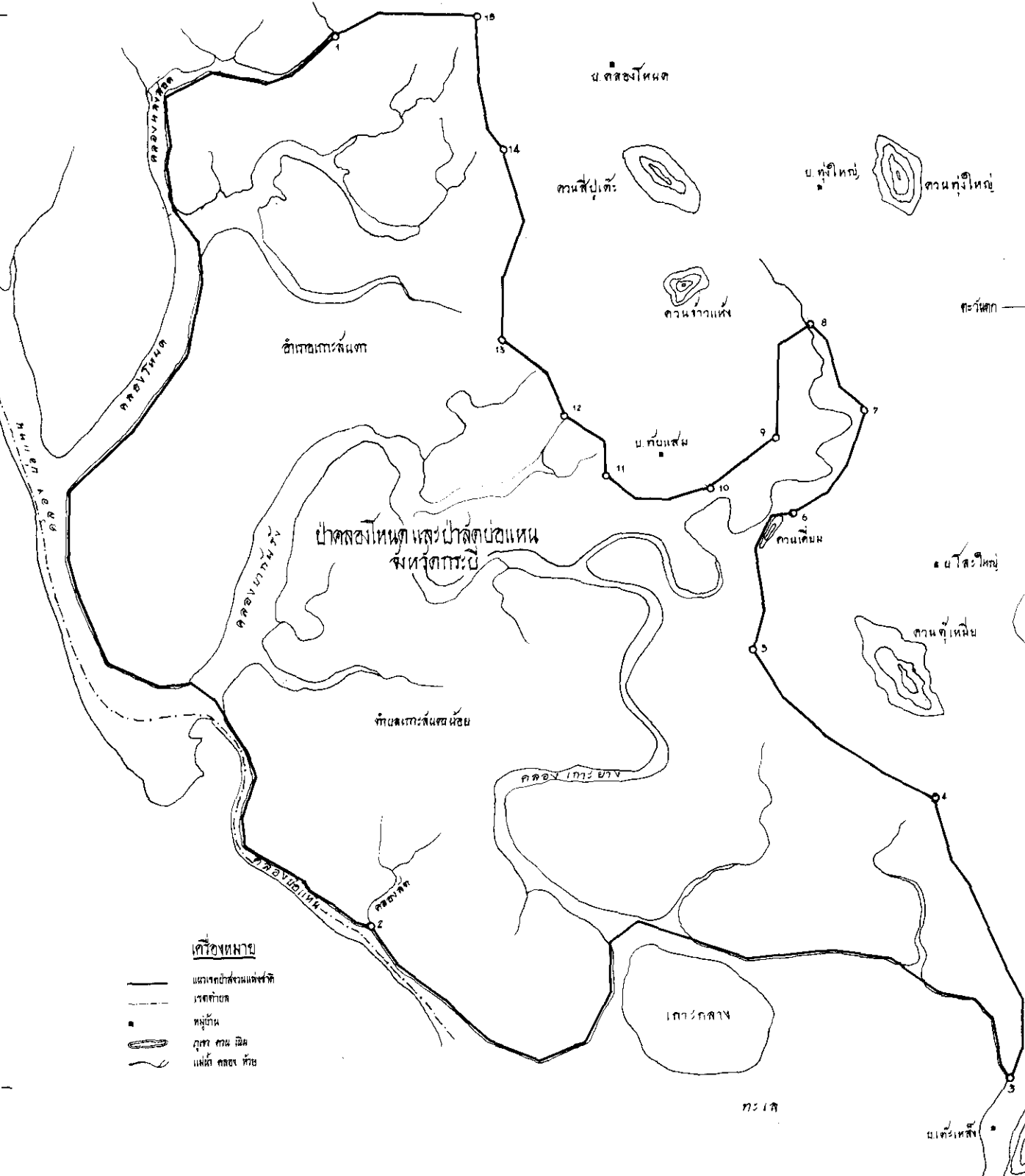
อาศัยอำนาจตามความในมาตรา ๕ และมาตรา ๖ แห่งพระราชบัญญัติป่าสงวนแห่งชาติ พ.ศ. ๒๕๐๗ รัฐมนตรีว่าการกระทรวงเกษตรและสหกรณ์ออกกฎกระทรวงไว้ ดังต่อไปนี้

ให้ป่าคลองโหนดและป่าลัดบ่อแหน ในท้องที่ตำบลเกาะตันตาน้อย อำเภอเกาะลันตา จังหวัดกระบี่ ภายในแนวเขตตามแผนที่ท้ายกฎกระทรวงนี้ เป็นป่าสงวนแห่งชาติ

ให้ไว้ ณ วันที่ ๒๔ ตุลาคม พ.ศ. ๒๕๑๖

จักรพันธ์ุ์เพ็ญศิริ จักรพันธ์ุ์

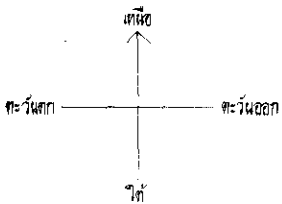
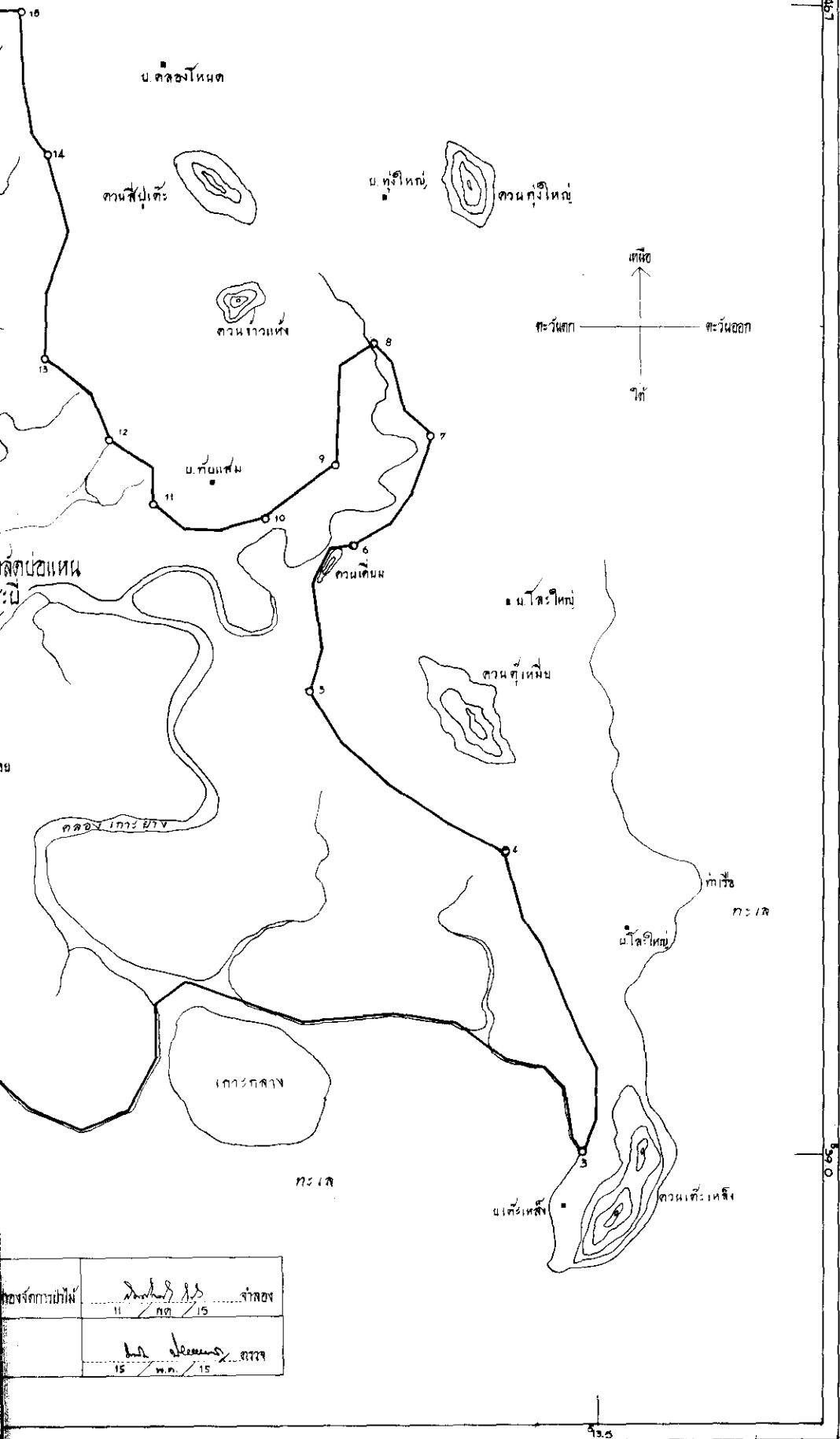
รัฐมนตรีว่าการกระทรวงเกษตรและสหกรณ์



- เครื่องหมาย**
- แรกเขตป่าสงวนแห่งชาติ
 - - - เขตตำบล
 - ที่ชุมชน
 - จุดวัด ความสูง
 - ~ แผนที่ สสส. ทช.

	11 ก.ย. 15	ผู้ตรวจการกอง กองจัดการป่าไม้	11 ก.ย. 15	จำลอง
	12 ก.ย. 15	อธิบดีกรมป่าไม้	15 ก.ย. 15	กรมป่าไม้

แผนที่ท้ายกฎกระทรวง
ฉบับที่ 601 (พ.ศ. 2516)
ออกตามความในพระราชบัญญัติป่าสงวนแห่งชาติ พ.ศ. 2507
เพื่อตีประมาณ 15,762 ไร่
มาตราส่วน 1 : 40,000



กองรังการแผนที่	<i>Signature</i>	จำลอง
	11 ก.ค. / 15	
	<i>Signature</i>	ตรวจ
	15 ม.ค. / 15	

เล่ม ๕๐ ตอนที่ ๑๔๗ ราชกิจจานุเบกษา ๒๐ พฤศจิกายน ๒๕๑๖

หมายเหตุ:— เหตุผลในการประกาศใช้กฎกระทรวงฉบับนี้ คือ เนื่องจาก ป่าคลองโหนดและป่าลัดบัว آهن ในท้องที่ตำบลเกาะลันตาน้อย อำเภอ เกาะลันตา จังหวัดกระบี่ มีไม้โกงกาง ไม้ตะบูน ไม้ถั่ว ไม้เสม ไม้พังกาหัวสุ่ม ไม้ยาง ไม้ตะเคียน ไม้มังตาล ไม้เกียน และไม้ ชนิดอื่นที่มีค่าจำนวนมาก และมีของป่ากับทรัพยากรธรรมชาติอื่นด้วย สมควรกำหนดให้เป็นป่าสงวนแห่งชาติ เพื่อรักษาสภาพป่า ไม้ ของป่า และทรัพยากรธรรมชาติอื่นไว้ จึงจำเป็นต้องออกกฎกระทรวงฉบับนี้