



กฎกระทรวง

ฉบับที่ ๒๓ (พ.ศ. ๒๕๓๕)

ออกตามความในพระราชบัญญัติการชลประทานหลวง

พุทธศักราช ๒๕๓๕

อาศัยอำนาจตามความในมาตรา ๘ (๑) แห่งพระราชบัญญัติการชลประทานหลวง พุทธศักราช ๒๕๓๕ ซึ่งแก้ไขเพิ่มเติมโดยพระราชบัญญัติการชลประทานหลวง (ฉบับที่ ๕) พ.ศ. ๒๕๑๘ และมาตรา ๔๒ แห่งพระราชบัญญัติการชลประทานหลวง พุทธศักราช ๒๕๓๕ รัฐมนตรีว่าการกระทรวงเกษตรและสหกรณ์ออกกฎกระทรวงไว้ ดังต่อไปนี้

ให้ทางน้ำชลประทานอ่างเก็บน้ำห้วยกุดแดง ในท้องที่ตำบลหัวช้าง อำเภอดุสิต จังหวัดปทุมธานี อยู่ในแนวเขตตามแผนที่ท้ายกฎกระทรวงนี้ เป็นทางน้ำชลประทานที่จะเรียกเก็บค่าชลประทาน

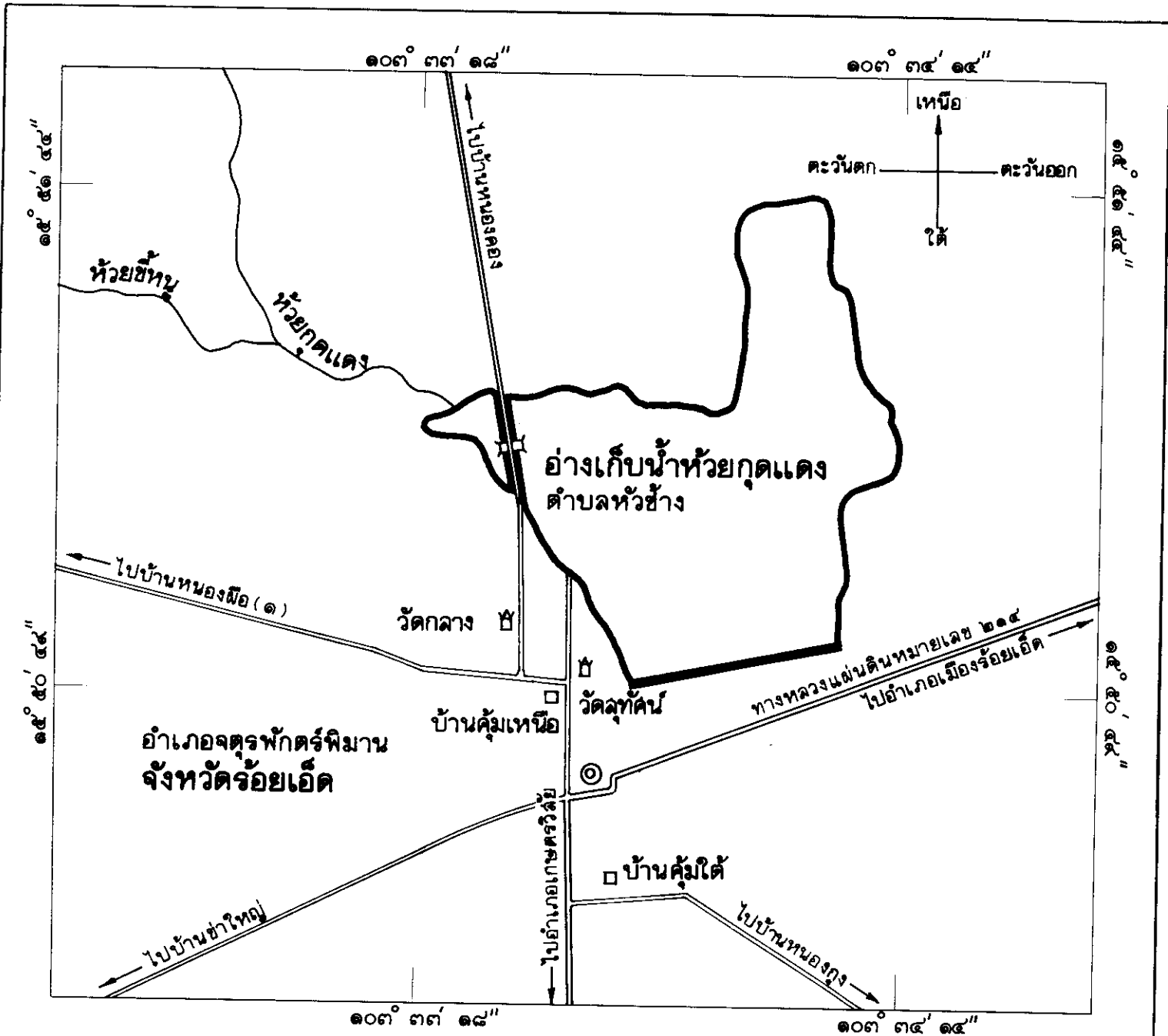
ให้ไว้ ณ วันที่ ๑๘ มีนาคม พ.ศ. ๒๕๓๕

อาณัติ อภาริรม







รัฐมนตรีว่าการกระทรวงเกษตรและสหกรณ์

แผนที่ทำยกภูกระทรวง
ฉบับที่ ๒๓ (พ.ค. ๒๕๓๕)
ออกตามความในพระราชบัญญัติการชลประทานหลวง
พุทธศักราช ๒๕๒๕

มาตราส่วน ๑ : ๕๕,๐๐๐
๕๐๐ เมตร ๐ ๐.๕ ๑.๐ กิโลเมตร



เครื่องหมาย

-  แนวเขตอ่างเก็บน้ำที่เป็นทางน้ำชลประทานที่เรียกเก็บค่าชลประทาน
-  ทางหลวง ถนน
-  ท่อลอดถนน
-  แม่น้ำ คลอง ห้วย
-  ที่ว่าการอำเภอ
-  หมู่บ้าน

กรมชลประทาน
งานผลิตแบบวิศวกรรมและสถาปัตยกรรม

เขียน ๗๖๓๖ หัวหน้างาน 

หมายเหตุ :- เหตุผลในการประกาศใช้กฎกระทรวงฉบับนี้ คือ โดยที่เป็นการสมควรกำหนดให้ทางน้ำชลประทานอ้อมเก็บน้ำห้วยกุดแดง ในท้องที่ตำบลหัวช้าง อำเภोजครพัตร์พิमान จังหวัดร้อยเอ็ด เป็นทางน้ำชลประทานที่จะเรียกเก็บค่าชลประทาน เพื่อให้เกิดประโยชน์จากการใช้น้ำอย่างเต็มที่ และเนื่องจากมาตรา ๘ (๑) แห่งพระราชบัญญัติการชลประทานหลวง พุทธศักราช ๒๔๘๕ ซึ่งแก้ไขเพิ่มเติมโดยพระราชบัญญัติการชลประทานหลวง (ฉบับที่ ๔ พ.ศ. ๒๕๑๘) บัญญัติให้ทางน้ำชลประทานที่จะเรียกเก็บค่าชลประทานต้องกำหนดโดยกฎกระทรวง จึงจำเป็นต้องออกกฎกระทรวงนี้