

## พระราชกฤษฎีกา

กำหนดเขตที่ดินในบริเวณที่ที่จะเวนคืน  
ในท้องที่ตำบลหน้าเมือง ตำบลท่างาม และตำบลรอบเมือง  
อำเภอเมืองปราจีนบุรี จังหวัดปราจีนบุรี  
พ.ศ. ๒๕๕๓

## ภูมิพลอดุลยเดช ป.ร.

ให้ไว้ ณ วันที่ ๕ เมษายน พ.ศ. ๒๕๕๓  
เป็นปีที่ ๕๕ ในรัชกาลปัจจุบัน

พระบาทสมเด็จพระปรมินทรมหาภูมิพลอดุลยเดช มีพระบรมราชโองการโปรดเกล้าฯ ให้  
ประกาศว่า

โดยที่เป็นการสมควรกำหนดเขตที่ดินในบริเวณที่ที่จะเวนคืน ในท้องที่ตำบลหน้าเมือง ตำบลท่างาม  
และตำบลรอบเมือง อำเภอเมืองปราจีนบุรี จังหวัดปราจีนบุรี เพื่อสร้างและขยายถนนตามโครงการ  
ผังเมืองรวมเมืองปราจีนบุรี

อาศัยอำนาจตามความในมาตรา ๒๒๑ ของรัฐธรรมนูญแห่งราชอาณาจักรไทย และมาตรา ๕  
วรรคสาม และมาตรา ๖ แห่งพระราชบัญญัติว่าด้วยการเวนคืนอสังหาริมทรัพย์ พ.ศ. ๒๕๓๐ อันเป็น  
พระราชบัญญัติที่มีบทบัญญัติบางประการเกี่ยวกับการจำกัดสิทธิและเสรีภาพของบุคคล ซึ่งมาตรา ๒๕  
ประกอบกับมาตรา ๓๕ มาตรา ๔๘ และมาตรา ๔๙ ของรัฐธรรมนูญแห่งราชอาณาจักรไทย บัญญัติให้  
กระทำได้โดยอาศัยอำนาจตามบทบัญญัติแห่งกฎหมาย จึงทรงพระกรุณาโปรดเกล้าฯ ให้ตราพระราช  
กฤษฎีกาขึ้นไว้ ดังต่อไปนี้

มาตรา ๑ พระราชกฤษฎีกานี้เรียกว่า “พระราชกฤษฎีกากำหนดเขตที่ดินในบริเวณที่ที่จะเวนคืน  
ในท้องที่ตำบลหน้าเมือง ตำบลท่างาม และตำบลรอบเมือง อำเภอเมืองปราจีนบุรี จังหวัดปราจีนบุรี  
พ.ศ. ๒๕๕๓”



LI RT

มาตรา ๒ พระราชกฤษฎีกานี้ให้ใช้บังคับตั้งแต่วันถัดจากวันประกาศในราชกิจจานุเบกษา เป็นต้นไป

มาตรา ๓ ให้ผู้ว่าราชการจังหวัดปราจีนบุรีเป็นเจ้าหน้าที่เวนคืนตามพระราชกฤษฎีกานี้

มาตรา ๔ เขตที่ดินในบริเวณที่ที่จะเวนคืนตามพระราชกฤษฎีกานี้ อยู่ในท้องที่ตำบลหน้าเมือง ตำบลท่างาม และตำบลรอบเมือง อำเภอเมืองปราจีนบุรี จังหวัดปราจีนบุรี มีส่วนกว้างหกสิบเมตร ทั้งนี้ ภายในแนวเขตตามแผนที่ท้ายพระราชกฤษฎีกานี้

มาตรา ๕ ให้รัฐมนตรีว่าการกระทรวงมหาดไทยรักษาการตามพระราชกฤษฎีกานี้

ผู้รับสนองพระบรมราชโองการ

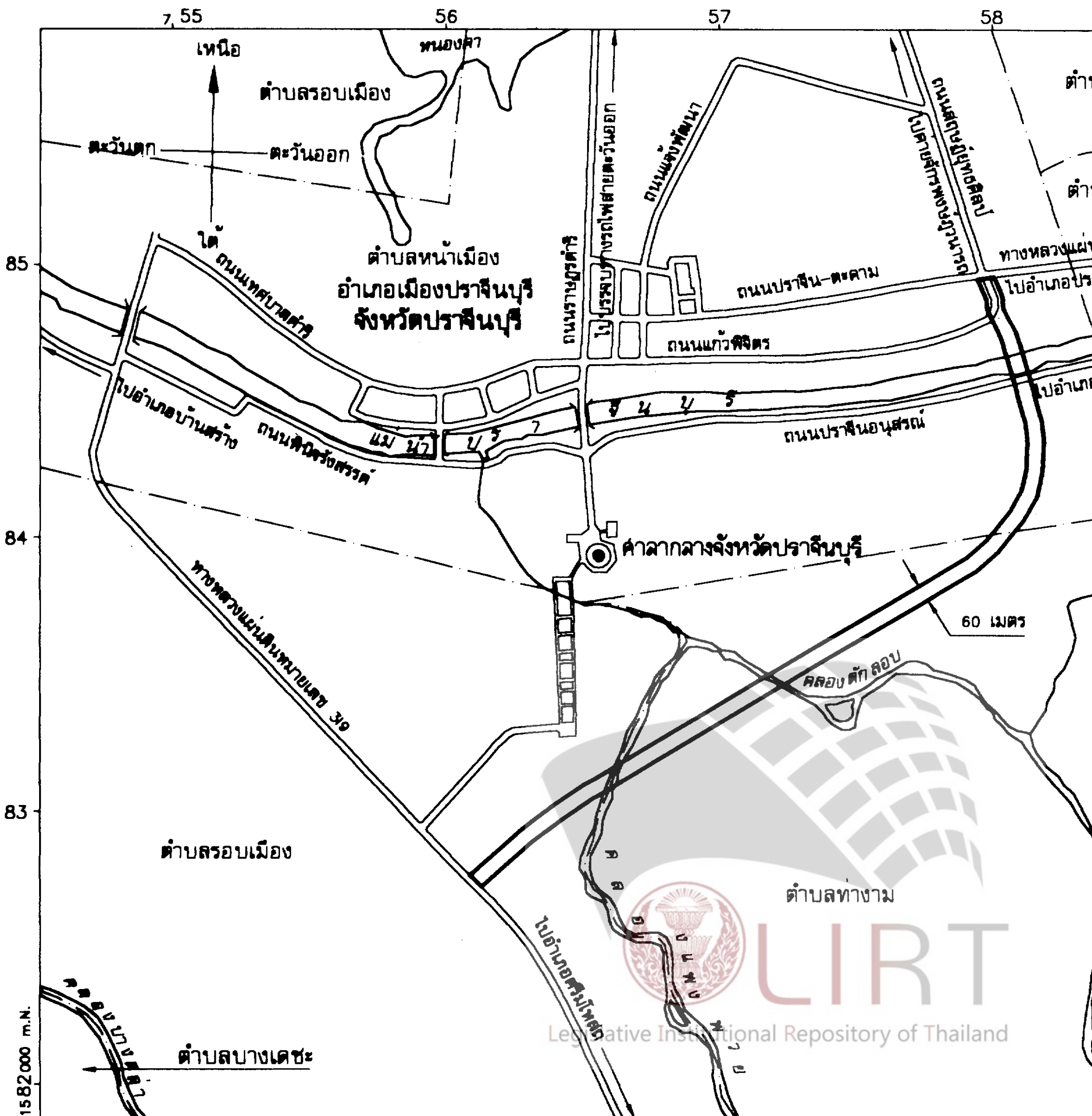
ชวน หลีกภัย

นายกรัฐมนตรี

แผนที่ท้ายพระราชกฤษฎีกากำหนดเขตที่ดินในบริเวณที่ที่จะเวนคืน  
 ในท้องที่ตำบลหน้าเมือง ตำบลท่างาม และตำบลรอบเมือง อำเภอเมืองปราจีนบุรี จังหวัด

พ.ศ. 2543

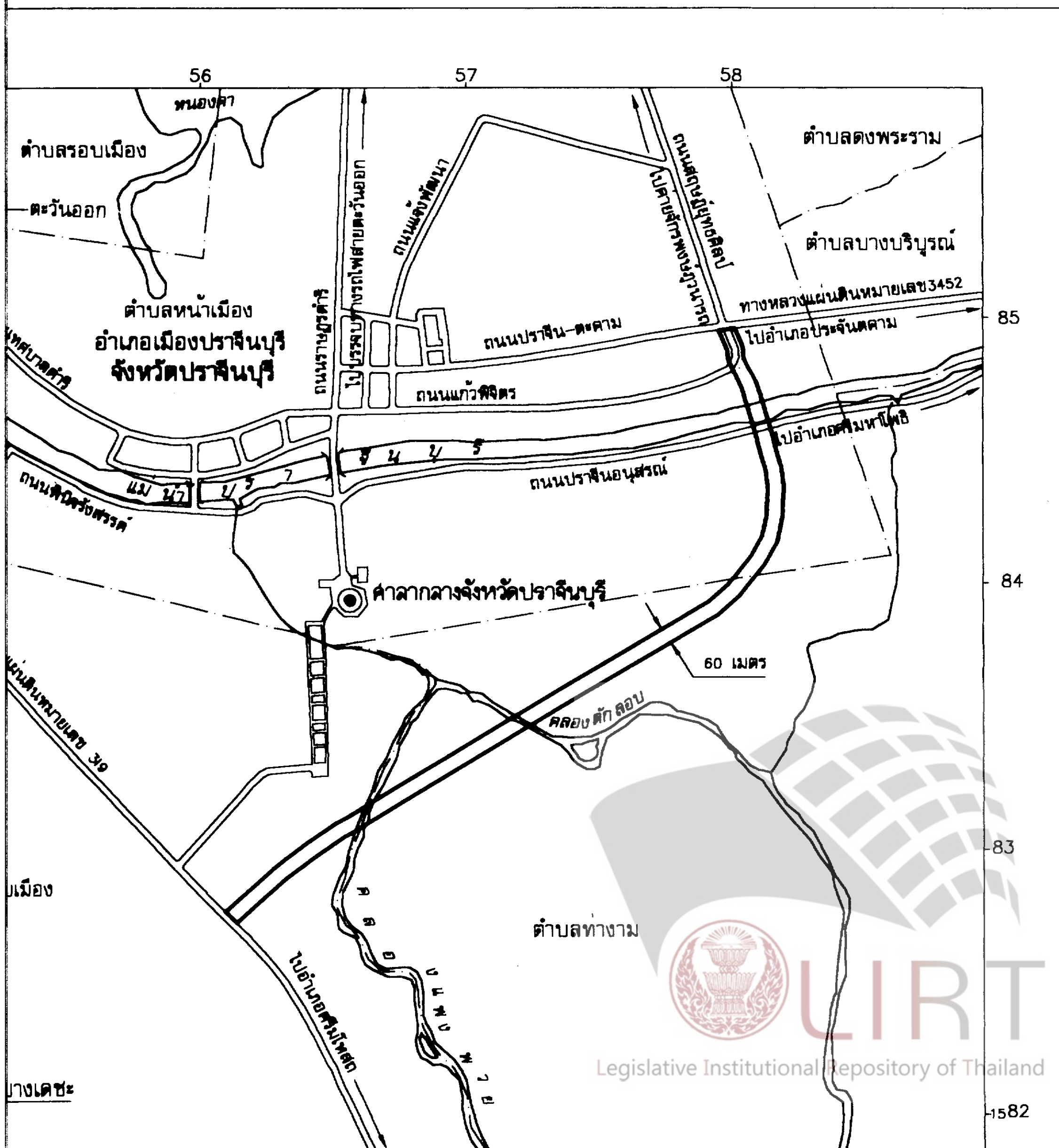
0 0.5 1 กิโลเมตร



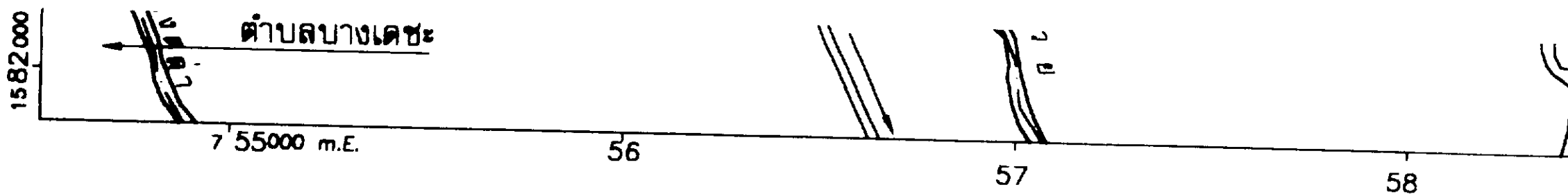
แผนที่ท้ายพระราชกฤษฎีกากำหนดเขตที่ดินในบริเวณที่ที่จะเวนคืน  
หน้าเมือง ตำบลท่างาม และตำบลรอบเมือง อำเภอเมืองปราจีนบุรี จังหวัดปราจีนบุรี

พ.ศ. 2543


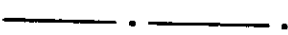





0 0.5 1 กิโลเมตร







**เครื่องหมาย**

-  แนวเขตที่ดินในบริเวณที่จะเวนคืน
-  เขตตำบล
-  ทางหลวง ถนน
-  สะพาน
-  แม่น้ำ คลอง
-  หนอง
-  ศาลากลางจังหวัด

.....  
 (นางสาวสมสง  
**ผู้อำนวยการสำนั**

.....  
 (นายสุจริต นัน  
**อธิบดีกรมการฝั**



ทางเคาะ



1582

56

57

58

เขตที่ดินในบริเวณที่ที่จะเวนคืน

ตำบล

หลวง ถนน

น

คลอง

กลางจังหวัด

(นางสาวสมสงวน บุราคม)

ผู้อำนวยการสำนักวิศวกรรม

(นายสุจริต นันทมนตรี)

อธิบดีกรมการผังเมือง



Legislative Institutional Repository of Thailand

หมายเหตุ :- เหตุผลในการประกาศใช้พระราชกฤษฎีกานี้ คือ เนื่องจากจังหวัดปราจีนบุรีได้ทำการสำรวจเขตที่ดินเพื่อเวนคืนตามพระราชกฤษฎีกากำหนดเขตที่ดินในบริเวณที่จะเวนคืน ในท้องที่ตำบลหน้าเมือง ตำบลท่างาม และตำบลรอบเมือง อำเภอเมืองปราจีนบุรี จังหวัดปราจีนบุรี พ.ศ. ๒๕๕๐ เพื่อสร้างและขยายถนนสาย ก ตามโครงการผังเมืองรวมเมืองปราจีนบุรี ยังไม่แล้วเสร็จ สมควรกำหนดเขตที่ดินในบริเวณที่จะเวนคืน ในท้องที่ตำบลหน้าเมือง ตำบลท่างาม และตำบลรอบเมือง อำเภอเมืองปราจีนบุรี จังหวัดปราจีนบุรี เพื่อให้เจ้าหน้าที่หรือผู้ซึ่งได้รับมอบหมายจากเจ้าหน้าที่มีสิทธิเข้าไปทำการสำรวจและเพื่อทราบข้อเท็จจริงเกี่ยวกับอสังหาริมทรัพย์ที่จะต้องเวนคืนที่แน่นอน จึงจำเป็นต้องตราพระราชกฤษฎีกานี้