



กฎกระทรวง

ฉบับที่ ๑๕๑ (พ.ศ. ๒๕๐๕)

ออกตามความในพระราชบัญญัติป่าสงวนแห่งชาติ

พ.ศ. ๒๕๐๓

อาศัยอำนาจตามความในมาตรา ๕ และมาตรา ๖ แห่งพระราชบัญญัติป่าสงวนแห่งชาติ พ.ศ. ๒๕๐๓ รัฐมนตรีว่าการกระทรวงเกษตรออกกฎกระทรวงไว้ ดังต่อไปนี้

กำหนดให้ป่าเขาใหญ่ ในท้องที่ตำบลป่าบอน ตำบลทรายขาว ตำบลนาประดู่ ตำบลทุ่งพลา และตำบลปากล่อ อำเภอโคกโพธิ์ จังหวัดปัตตานี ภายในแนวเขตตามแผนที่ท้ายกฎกระทรวงนี้ เป็นป่าสงวนแห่งชาติ

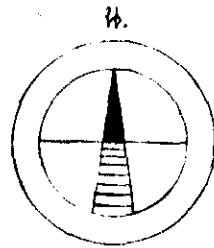
ให้ไว้ ณ วันที่ ๒๘ พฤศจิกายน พ.ศ. ๒๕๐๕

พระประกาศสหกรณ์

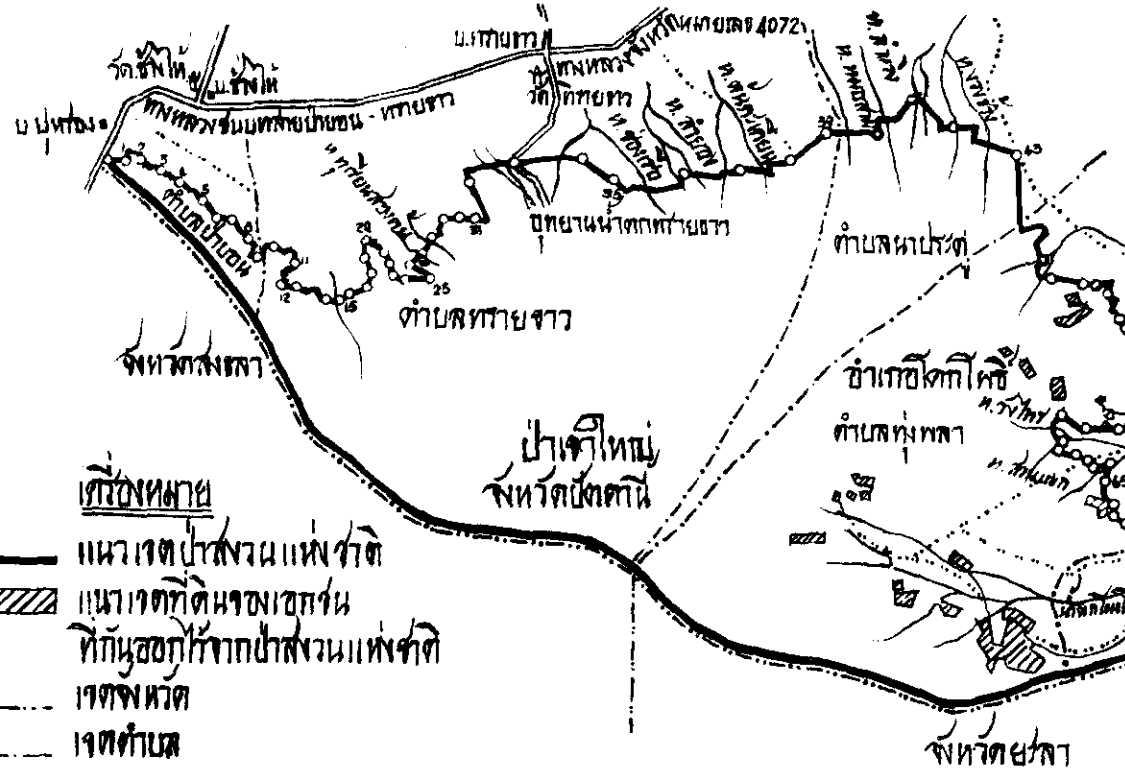
รัฐมนตรีว่าการกระทรวงเกษตร

6 45 30

101° 22' 45"



แผนที่ท้ายกฎกระทรวง
 ฉบับที่ 151 (พ.ศ. 2509)
 ออกตามความในพระราชบัญญัติป่าสงวนแห่งชาติ พ.ศ. 2502
 ให้อัตปัดผาน 24,375 ไร่
 ผาตาฟ้า 1:80,000



- สัญลักษณ์**
- แนวเขตป่าสงวนแห่งชาติ
 - ▨ แนวเขตที่ดินของเอกชน
 - ที่กินของเอกชนที่นอกเขตป่าสงวนแห่งชาติ
 - - - - - เขตจังหวัด
 - - - - - เขตตำบล
 - == ทางหลวง
 - ทางเดิน
 - ~ ห้วย
 - หมู่บ้าน
 - ☛ วัด

16 ก.ย. 08
 16 ก.ย. 08
 16 ก.ย. 08

101° 02' 45"

00° 32' 00"

พิมพ์ที่...

6° 45' 30"

101° 12' 00"

แผนที่ทำนบกูกาบก

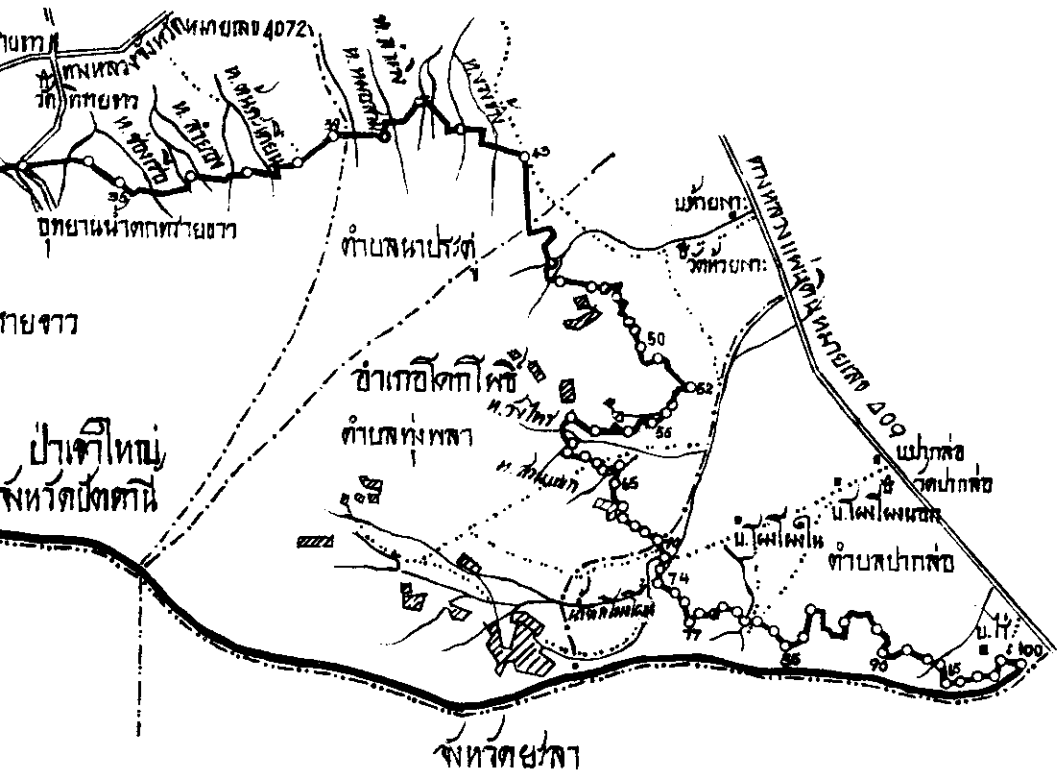
ฉบับที่ 151 (พ.ศ. 2509)

งานโครงการราชบัณฑิตยสถานแห่งชาติ พ.ศ. 2507

พื้นที่ประมาณ 24,375 ไร่

มาตราส่วน 1:80,000

0 1000 0 2 4 กิโลเมตร



16 / ก.ย. / 08	หน้าหน้าของโครงการ	27 / ก.ค. / 08
16 / ก.ย. / 08	ฉบับที่ 151	14 / ก.ย. / 08

แผนที่: แผนที่ทางบก ของโครงการ ทำนบกูกาบก

6° 34' 00"

101° 12' 00"

เล่ม ๘๓ ตอนที่ ๑๑๕ ราชกิจจานุเบกษา ๒๐ ธันวาคม ๒๕๐๕

หมายเหตุ :— เหตุผลในการประกาศใช้กฎกระทรวงฉบับนี้ คือ เนื่องจาก
 ป่าแห่งนี้มีไม้ตะเคียน ไม้หลุมพ้อ ไม้สยา และไม้ชนิดอื่น ซึ่งมีค่า
 จำนวนมาก และมีของป่ากับทรัพยากรธรรมชาติอื่นด้วย สมควรกำหนด
 ให้เป็นป่าสงวนแห่งชาติ เพื่อรักษาสภาพป่า ไม้ ของป่า และทรัพยากร
 ธรรมชาติอื่นไว้