



พระราชกฤษฎีกา

กำหนดป่าปากแพรก ในท้องที่ตำบลถ้ำใหญ่  
อำเภอทุ่งสง จังหวัดนครศรีธรรมราช ให้เป็นป่า  
คุ้มครอง พ.ศ. ๒๔๘๘

ในพระปรมาภิไธยสมเด็จพระเจ้าอยู่หัวภูมิพลอดุลยเดช

คณะผู้สำเร็จราชการแทนพระองค์

รังสิต กรมขุนชัยนาทนเรนทร

พระยามานวราชเสวี

ให้ไว้ ณ วันที่ ๒๓ ธันวาคม พ.ศ. ๒๔๘๘

เป็นปีที่ ๑ ในรัชกาลปัจจุบัน



LIPT

ตอนที่ ๔๓ เล่ม ๖๓ ราชกิจจานุเบกษา ๓๑ ธันวาคม ๒๕๕๕

โดยที่เป็นการสมควรกำหนดป่าปกแพรง ในท้องที่ ตำบลลำใหญ่ อำเภอทุ่งสง จังหวัดนครศรีธรรมราช ให้ เป็นป่าคุ้มครอง

พระมหากษัตริย์ อาศัยอำนาจตามความในมาตรา ๑๘ ของรัฐธรรมนูญแห่งราชอาณาจักรไทย และมาตรา ๗ แห่งพระราชบัญญัติคุ้มครองและสงวนป่า พุทธศักราช ๒๕๕๑ จึงมีพระบรมราชโองการให้ตราพระราชกฤษฎีกาขึ้นไว้ ดังต่อไปนี้

มาตรา ๑ พระราชกฤษฎีกานี้เรียกว่า “พระราชกฤษฎีกากำหนดป่าปกแพรง ในท้องที่ตำบลลำใหญ่ อำเภอทุ่งสง จังหวัดนครศรีธรรมราช ให้เป็นป่าคุ้มครอง พ.ศ. ๒๕๕๕”

มาตรา ๒ พระราชกฤษฎีกานี้ให้ใช้บังคับเมื่อพ้นกำหนดสามสิบวัน นับแต่วันประกาศในราชกิจจานุเบกษาเป็นต้นไป

มาตรา ๓ ให้ป่าปกแพรง ในท้องที่ตำบลลำใหญ่ อำเภอทุ่งสง จังหวัดนครศรีธรรมราช ภายในแนวเขตต์ตามแผนที่ท้ายพระราชกฤษฎีกานี้ เป็นป่าคุ้มครอง

ตอนที่ ๘๓ เล่ม ๖๓ ราชกิจจานุเบกษา ๓๑ ธันวาคม ๒๕๕๘

---

มาตรา ๔ ให้รัฐมนตรีว่าการกระทรวงเกษตรและสหกรณ์  
รักษาการตามพระราชกฤษฎีกานี้

ผู้รับสนองพระบรมราชโองการ

พลเรือตรี ถ. ชำรงนาวาสวัสดิ์

นายกรัฐมนตรี



# แผนที่

แสดงเขตต์ป่าท้ายพระรกรกฤษฏีกา

กำหนดป่ารกแพรก

ในท้องที่ตำบลลำไใหญ่ อำเภอทุ่งสง จังหวัดนครศรีธรรมราช

ให้เป็นป่าคุ้มครอง พ.ร.ก. ๒๔๘


มาตราส่วน ๑ : ๒๐,๐๐๐

เมตร

๑๐๐๐

๕๐๐

๐



๘



ลำไใหญ่

สะพานเหล็ก

เครื่องวัด

เขตต์ที่กำหนดเป็นป่าคุ้มครอง

เขตต์อำเภอ

คลอง



LIRT

Legislative Institutional Repository of Thailand

# แผนที่

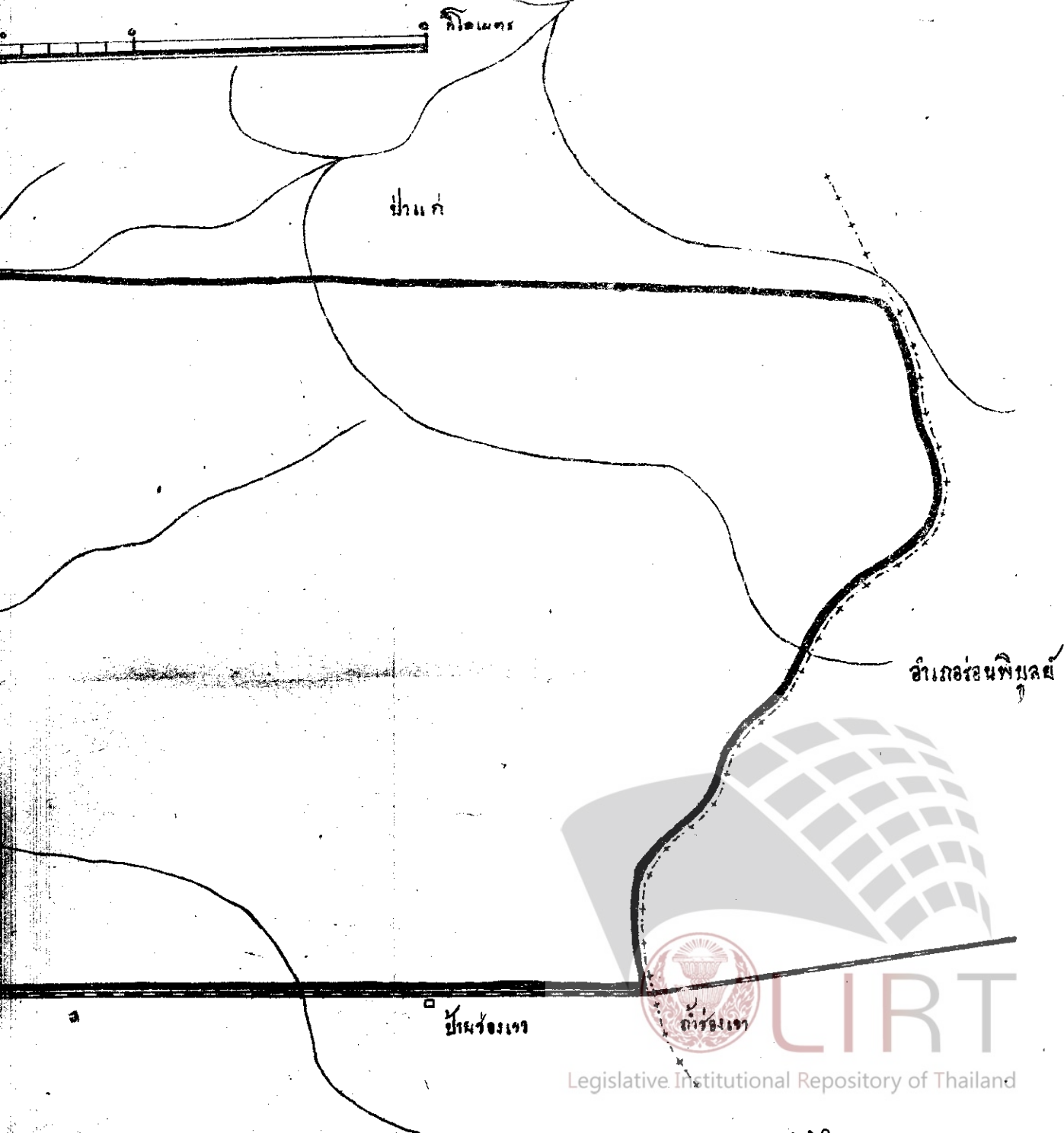
แสดงเขตต์ป่าท้ายพระรกรกฤษฏีกา

กำหนดป่าปากแพรก

ใหญ่ อำเภอทุ่งสง จังหวัดนครศรีธรรมราช

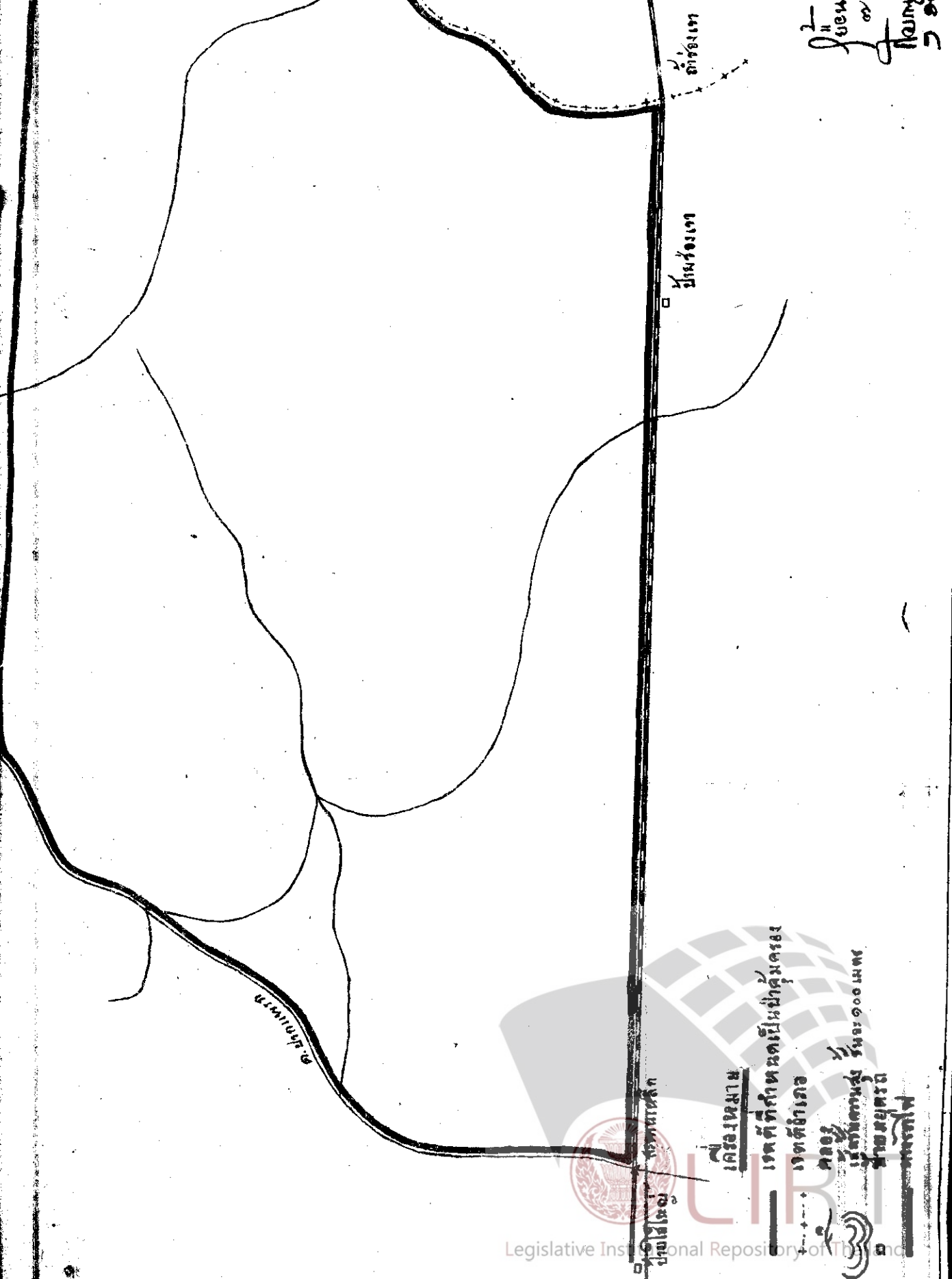
ป่าคุ้มครอง พ.ศ. ๒๔๘๘

มาตราส่วน ๑: ๒๐,๐๐๐



02  
P. ๒๒๒  
๒๕๖๕





๓๑  
 ๒๒  
 ๒๓  
 ๒๔  
 ๒๕  
 ๒๖  
 ๒๗  
 ๒๘  
 ๒๙  
 ๓๐  
 ๓๑

ถนนสาย ๓

ถนนสาย ๓

ถนนสาย ๓

ถนนสาย ๓

ถนนสาย ๓

กรมการปกครอง  
 กระทรวงมหาดไทย  
 กรุงเทพมหานคร  
 ๑๐๐