



พระราชกฤษฎีกา

กำหนดเขตที่ดินในบริเวณที่ที่จะเวนคืน

เพื่อสร้างทางหลวงแผ่นดินหมายเลข ๓๒๓ สายแยกทางหลวงแผ่นดินหมายเลข ๔

(สามแยกกระจับ) - เจดีย์สามองค์ ตอนเลี้ยวเมืองกาญจนบุรี

พ.ศ. ๒๕๓๘

ภูมิพลอดุลยเดช ป.ร.

ให้ไว้ ณ วันที่ ๑๔ กรกฎาคม พ.ศ. ๒๕๓๘

เป็นปีที่ ๕๐ ในรัชกาลปัจจุบัน

พระบาทสมเด็จพระปรมินทรมหาภูมิพลอดุลยเดช มีพระบรมราชโองการโปรดเกล้า ฯ ให้ประกาศว่า

โดยที่เป็นการสมควรกำหนดเขตที่ดินในบริเวณที่ที่จะเวนคืน เพื่อสร้างทางหลวงแผ่นดินหมายเลข ๓๒๓ สายแยกทางหลวงแผ่นดินหมายเลข ๔ (สามแยกกระจับ) - เจดีย์สามองค์ ตอนเลี้ยวเมืองกาญจนบุรี ในท้องที่อำเภอเมืองกาญจนบุรี จังหวัดกาญจนบุรี

อาศัยอำนาจตามความในมาตรา ๑๗๘ ของรัฐธรรมนูญแห่งราชอาณาจักรไทย ซึ่งแก้ไขเพิ่มเติมโดยรัฐธรรมนูญแห่งราชอาณาจักรไทย แก้ไขเพิ่มเติม (ฉบับที่ ๕) พุทธศักราช ๒๕๓๘ และมาตรา ๖๘ วรรคหนึ่ง แห่งพระราชบัญญัติทางหลวง พ.ศ. ๒๕๓๕ ประกอบกับมาตรา ๕ วรรคสาม และมาตรา ๖ แห่งพระราชบัญญัติว่าด้วยการเวนคืนอสังหาริมทรัพย์ พ.ศ. ๒๕๓๐ จึงทรงพระกรุณาโปรดเกล้า ฯ ให้ตราพระราชกฤษฎีกาขึ้นไว้ ดังต่อไปนี้

มาตรา ๑ พระราชกฤษฎีกานี้เรียกว่า “พระราชกฤษฎีกากำหนดเขตที่ดินในบริเวณที่ที่จะเวนคืนเพื่อสร้างทางหลวงแผ่นดินหมายเลข ๓๒๓ สายแยกทางหลวงแผ่นดินหมายเลข ๔ (สามแยกกระจับ) - เจดีย์สามองค์ ตอนเลี้ยวเมืองกาญจนบุรี พ.ศ. ๒๕๓๘”



LIRT

มาตรา ๒ พระราชกฤษฎีกานี้ให้ใช้บังคับตั้งแต่วันถัดจากวันประกาศในราชกิจจานุเบกษา เป็นต้นไป

มาตรา ๓ พระราชกฤษฎีกานี้ให้ใช้บังคับได้มีกำหนดสี่ปี

มาตรา ๔ ให้อธิบดีกรมทางหลวงเป็นเจ้าหน้าที่เวนคืนตามพระราชกฤษฎีกานี้

มาตรา ๕ เขตที่ดินในบริเวณที่จะเวนคืนตามพระราชกฤษฎีกานี้ อยู่ในท้องที่อำเภอเมืองกาญจนบุรี จังหวัดกาญจนบุรี มีส่วนกว้างสองร้อยเมตร ทั้งนี้ ภายในแนวเขตตามแผนที่ท้ายพระราชกฤษฎีกานี้

มาตรา ๖ ให้รัฐมนตรีว่าการกระทรวงคมนาคมรักษาการตามพระราชกฤษฎีกานี้

ผู้รับสนองพระบรมราชโองการ

ชวน หลีกภัย

นายกรัฐมนตรี

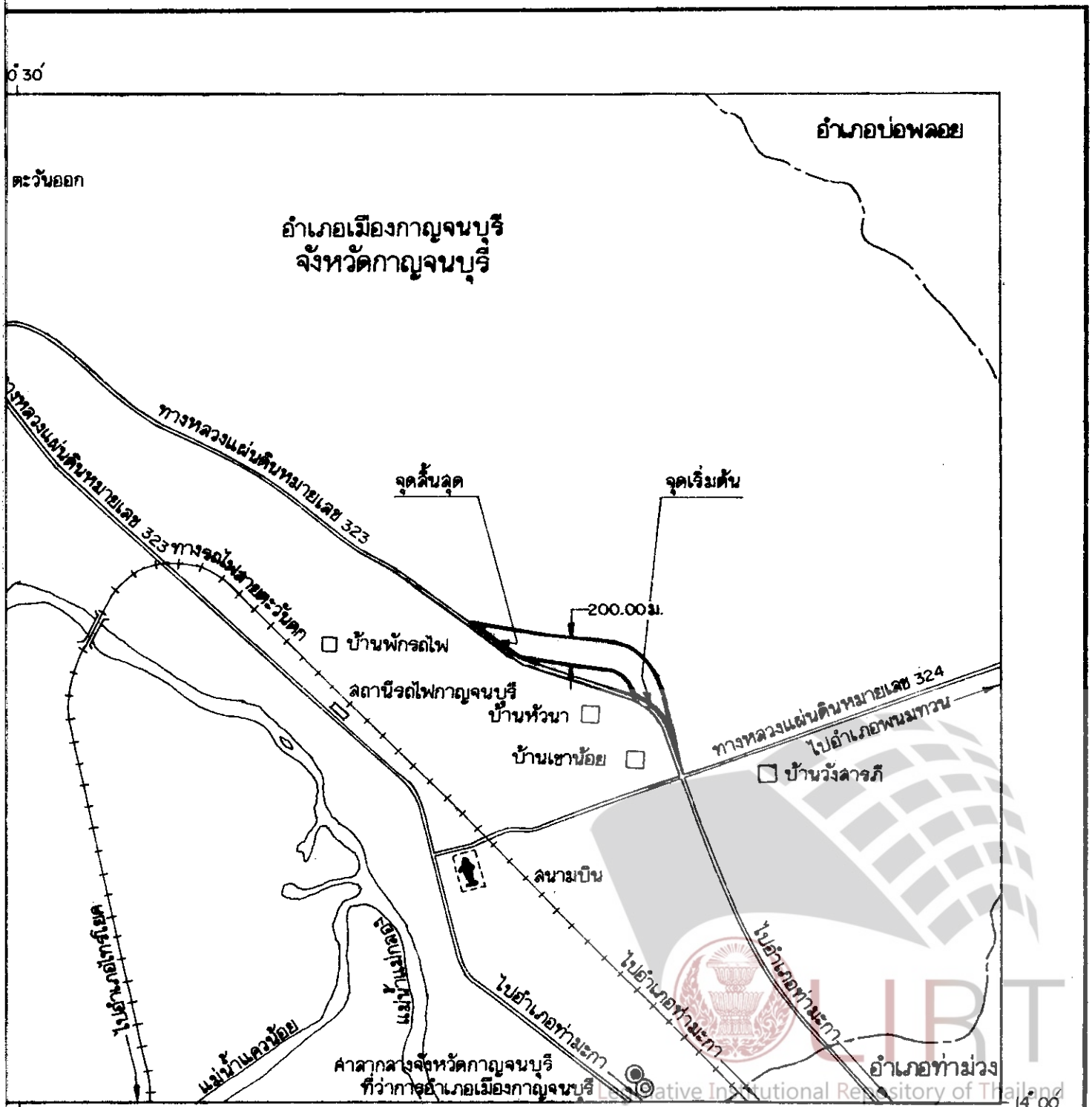

หมายเหตุ :- เหตุผลในการประกาศใช้พระราชกฤษฎีกานี้ คือ เนื่องจากมีความจำเป็นจะต้องสร้างทางหลวงแผ่นดินหมายเลข ๓๒๓ สายแยกทางหลวงแผ่นดินหมายเลข ๕ (สามแยกกระจับ) - เจดีย์สามองค์ ตอนเลี้ยวเมืองกาญจนบุรี ในท้องที่อำเภอเมืองกาญจนบุรี จังหวัดกาญจนบุรี เพื่ออำนวยความสะดวกและความรวดเร็วแก่การจราจร และการขนส่งอันเป็นกิจการสาธารณูปโภค ในการนี้สมควรกำหนดเขตที่ดินในบริเวณที่ที่จะเวนคืนในท้องที่ดังกล่าว เพื่อให้เจ้าหน้าที่หรือผู้ซึ่งได้รับมอบหมายจากเจ้าหน้าที่มีสิทธิเข้าไปทำการสำรวจและเพื่อทราบข้อเท็จจริงเกี่ยวกับอสังหาริมทรัพย์ที่จะต้องเวนคืนที่แน่นอน จึงจำเป็นต้องตราพระราชกฤษฎีกานี้

แผนที่ท้ายพระราชกฤษฎีกา
กำหนดเขตที่ดินในบริเวณที่จะเวนคืน

วางแผนดินหมายเลข 323 ฉายแยกทางหลวงแผ่นดินหมายเลข 4 (ลามแยกกระจับ) - เจริญล้ำมงคล
ตอนเลี้ยงเมืองกาญจนบุรี

พ.ศ. 2538











มาตราส่วน 1:50,000



0° 30'

แผนที่ที่จะเวนคืน



-  แนวเขตที่ดินในบริเวณที่จะเวนคืน
-  เขตอำเภอ
-  ทางหลวง
-  ทางรถไฟ
-  สะพาน
-  แม่น้ำ
-  ศาลากลางจังหวัด
-  ที่ว่าการอำเภอ
-  หมู่บ้าน
-  สถานี

แผนที่ที่จะแนบ



(นายวิชา สรรพนุเคราะห์)
ผู้อำนวยการกองจัดกรรมสิทธิ์ที่ดิน



(นายฉันทน์ ศรีรุ่งโรจน์)
อธิบดีกรมทางหลวง

