



กฎกระทรวง

ฉบับที่ ๒๑๐ (พ.ศ. ๒๕๑๐)

ออกตามความในพระราชบัญญัติป่าสงวนแห่งชาติ

พ.ศ. ๒๕๐๗

อาศัยอำนาจตามความในมาตรา ๕ และมาตรา ๖ แห่งพระราชบัญญัติป่าสงวนแห่งชาติ พ.ศ. ๒๕๐๗ รัฐมนตรีว่าการกระทรวงเกษตรออกกฎกระทรวงไว้ ดังต่อไปนี้

กำหนดให้ป่าเขาพนมรุ้ง ในท้องที่ตำบลตาเป๊ก อำเภอ นางรอง ตำบลจรเข้มาก อำเภอประโคนชัย และตำบลถาวร อำเภอละหานทราย จังหวัดบุรีรัมย์ ภายในแนวเขตตามแผนที่ท้ายกฎกระทรวงนี้ เป็นป่าสงวนแห่งชาติ

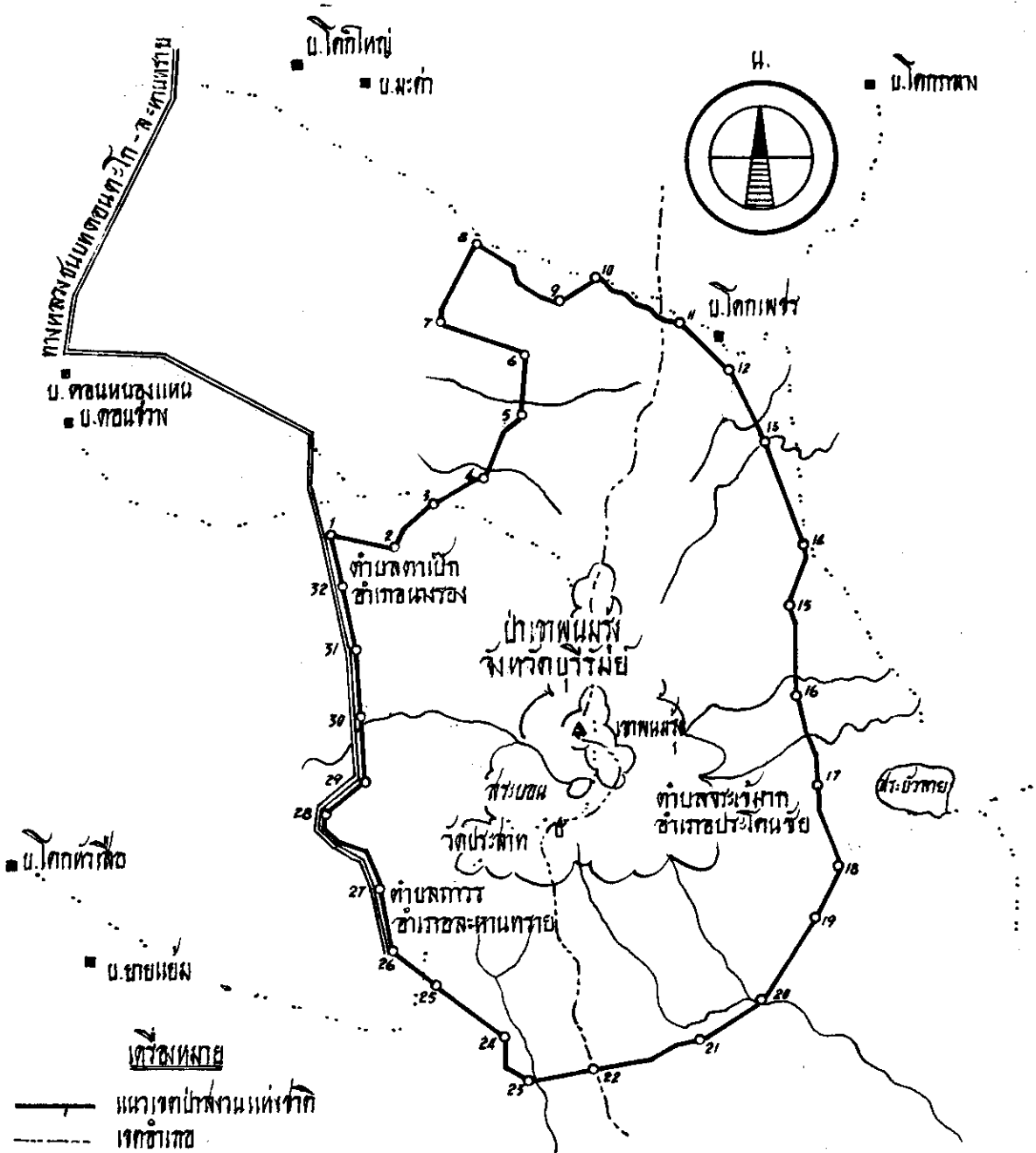
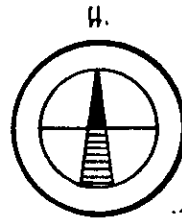
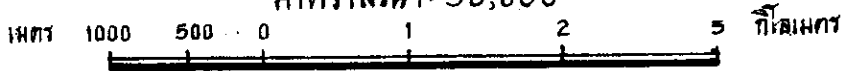
ให้ไว้ ณ วันที่ ๒๑ สิงหาคม พ.ศ. ๒๕๑๐

พลเอก จ. นาวิเสถียร

รัฐมนตรีช่วยว่าการ ฯ รักษาราชการแทน

รัฐมนตรีว่าการกระทรวงเกษตร

แผนที่ทำถนนกรม  
 ฉบับที่ 210 (ท.ค. 2510)  
 ออกตามภาคีในพระราชบัญญัติป่าสงวนแห่งชาติ พ.ศ. 2507  
 เนื้อที่ประมาณ 10,256 ไร่  
 มาตรฐาน 1:50,000



- บ.โคกใหญ่
- บ.นาค
- บ.โคกกลาง
- บ.โคกเพชร
- บ.โคกหวัด
- บ.ชายหนอง

- เครื่องหมาย**
- แคว้นป่าสงวนแห่งชาติ
  - - - เขตอำเภอ
  - ทิวเขา
  - ... ทางเดิน
  - คูน้ำ
  - วัด
  - ∞ ภูเขา
  - ~ ห้วย

11/ค.ค./09	หัวหน้ากองโดมกรม	จำลอง
11/ค.ค./09	อธิบดีกรมป่าไม้	14/ค.ค./09

ฉบับพิเศษ หน้า ๒

เล่ม ๘๔ ตอนที่ ๘๒ ราชกิจจานุเบกษา ๑ กันยายน ๒๕๑๐

---

หมายเหตุ :— เหตุผลในการประกาศใช้กฎกระทรวงฉบับนี้ คือ เนื่องจาก ป่าแห่งนั้นไม้เต็ง ไม้รัง ไม้เหียง ไม้พลวง และไม้ชนิดอื่น ซึ่งมีค่าจำนวนมาก และมีของป่ากับทรัพยากรธรรมชาติอื่นด้วย สมควรกำหนดให้เป็นป่าสงวนแห่งชาติ เพื่อรักษาสภาพป่า ไม้ ของป่า และทรัพยากรธรรมชาติอื่นไว้