

พระราชกฤษฎีกา

กำหนดเขตที่ดิน ในท้องที่ตำบลห้วยโจด

ตำบลหนองกงใหญ่ อำเภอกระนวน ตำบลกระนวน ตำบลคำแมด
ตำบลห้วยเตย ตำบลบ้านโนน ตำบลคูคำ กิ่งอำเภอชำสูง อำเภอกระนวน
และตำบลบ้านขาม อำเภอน้ำพอง จังหวัดขอนแก่น

ให้เป็นเขตปฏิรูปที่ดิน

พ.ศ. ๒๕๕๑

ภูมิพลอดุลยเดช ป.ร.

ให้ไว้ ณ วันที่ ๒๕ ธันวาคม พ.ศ. ๒๕๕๑

เป็นปีที่ ๕๓ ในรัชกาลปัจจุบัน

พระบาทสมเด็จพระปรมินทรมหาภูมิพลอดุลยเดช มีพระบรมราชโองการโปรดเกล้าฯ ให้
ประกาศว่า

โดยที่เป็นการสมควรกำหนดเขตที่ดิน ในท้องที่ตำบลห้วยโจด ตำบลหนองกงใหญ่ อำเภอ
กระนวน ตำบลกระนวน ตำบลคำแมด ตำบลห้วยเตย ตำบลบ้านโนน ตำบลคูคำ กิ่งอำเภอชำสูง
อำเภอกระนวน และตำบลบ้านขาม อำเภอน้ำพอง จังหวัดขอนแก่น ให้เป็นเขตปฏิรูปที่ดิน

อาศัยอำนาจตามความในมาตรา ๒๒๑ ของรัฐธรรมนูญแห่งราชอาณาจักรไทย และมาตรา ๒๕
วรรคหนึ่ง แห่งพระราชบัญญัติการปฏิรูปที่ดินเพื่อเกษตรกรรม พ.ศ. ๒๕๑๘ จึงทรงพระกรุณาโปรดเกล้าฯ ให้
ให้ตราพระราชกฤษฎีกาขึ้นไว้ ดังต่อไปนี้



LIRT

มาตรา ๑ พระราชกฤษฎีกานี้เรียกว่า “พระราชกฤษฎีกากำหนดเขตที่ดิน ในท้องที่ตำบล ห้วยโจด ตำบลหนองกุงใหญ่ อำเภอกระนวน ตำบลกระนวน ตำบลคำแมด ตำบลห้วยเตย ตำบล บ้านโนน ตำบลคูคำ กิ่งอำเภอชำสูง อำเภอกระนวน และตำบลบ้านขาม อำเภอน้ำพอง จังหวัด ขอนแก่น ให้เป็นเขตปฏิรูปที่ดิน พ.ศ. ๒๕๕๑”

มาตรา ๒ พระราชกฤษฎีกานี้ให้ใช้บังคับตั้งแต่วันถัดจากวันประกาศในราชกิจจานุเบกษา เป็นต้นไป

มาตรา ๓ ให้ที่ดินในท้องที่ตำบลห้วยโจด ตำบลหนองกุงใหญ่ อำเภอกระนวน ตำบลกระนวน ตำบลคำแมด ตำบลห้วยเตย ตำบลบ้านโนน ตำบลคูคำ กิ่งอำเภอชำสูง อำเภอกระนวน และ ตำบลบ้านขาม อำเภอน้ำพอง จังหวัดขอนแก่น ภายในแนวเขตตามแผนที่ท้ายพระราชกฤษฎีกานี้ เป็นเขตปฏิรูปที่ดิน

มาตรา ๔ ให้รัฐมนตรีว่าการกระทรวงการคลัง รัฐมนตรีว่าการกระทรวงเกษตรและสหกรณ์ และรัฐมนตรีว่าการกระทรวงมหาดไทยรักษาการตามพระราชกฤษฎีกานี้

ผู้รับสนองพระบรมราชโองการ

ชวน หลีกภัย

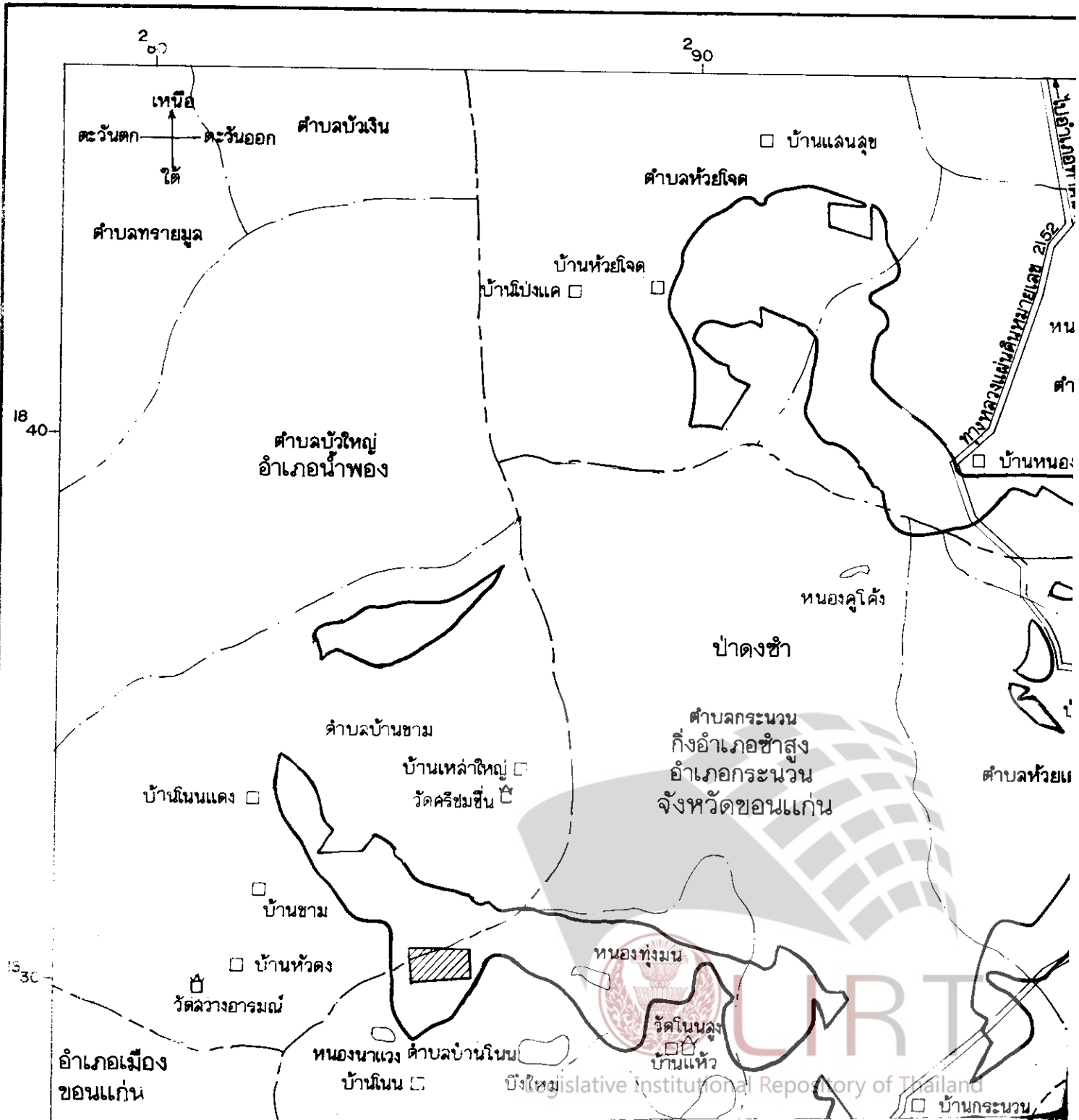
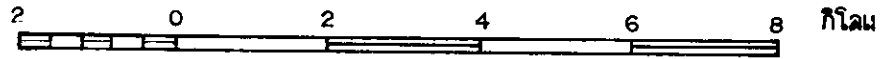
นายกรัฐมนตรี

แผนที่ท้ายพระราชกฤษฎีกา

กำหนดเขตที่ดิน ในท้องที่ตำบลห้วยโจด ตำบลหนองคูใหญ่ อำเภอกระนวน ตำบลกระนวน ตำบลบ้านโนน ตำบลคูคำ กิ่งอำเภอชำสูง อำเภอกระนวน และตำบลบ้านขาม อำเภอคำพ้อง ให้เป็นเขตปฏิรูปที่ดิน

พ.ศ. 2541

มาตราส่วน 1 : 100,000

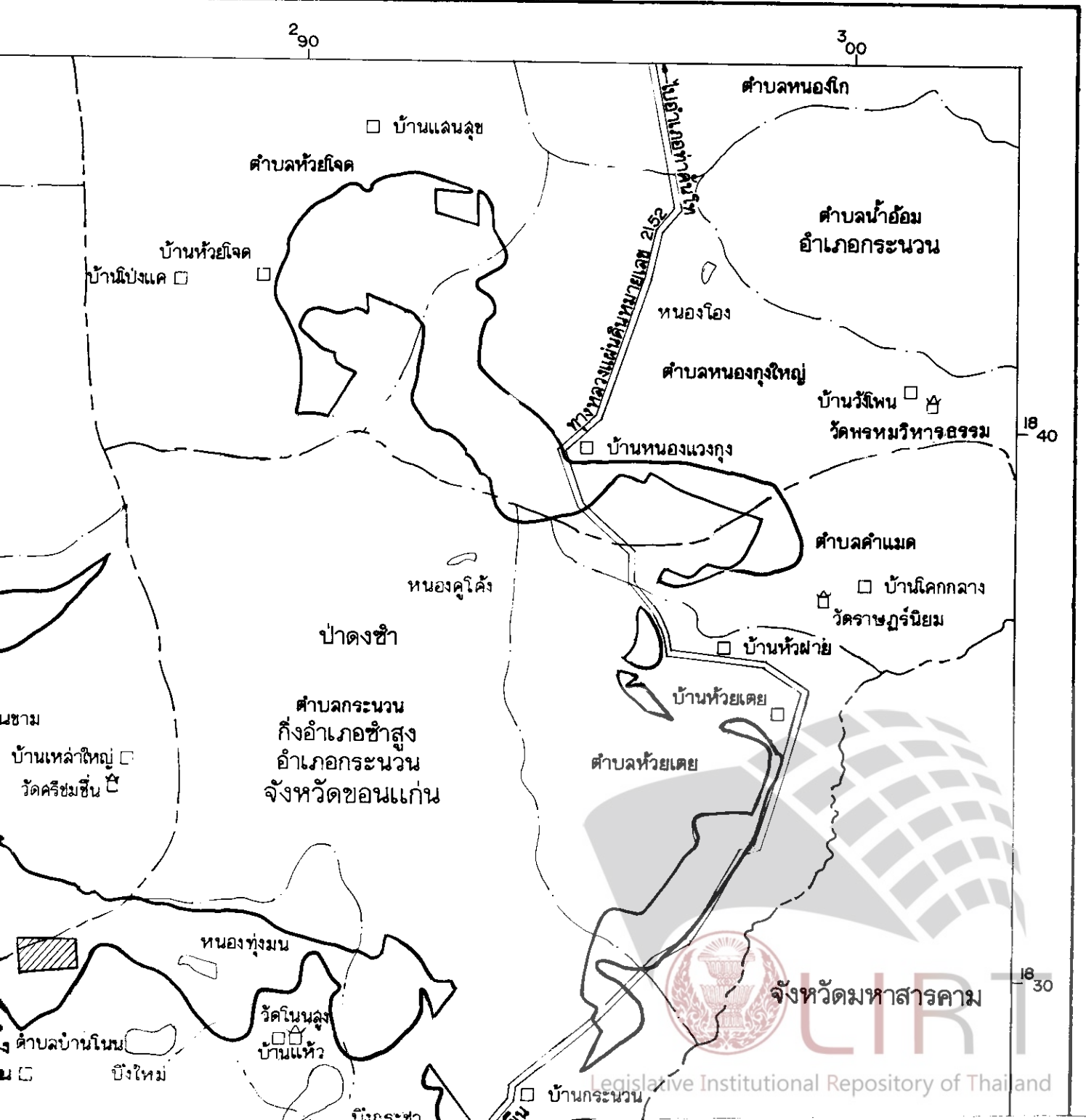



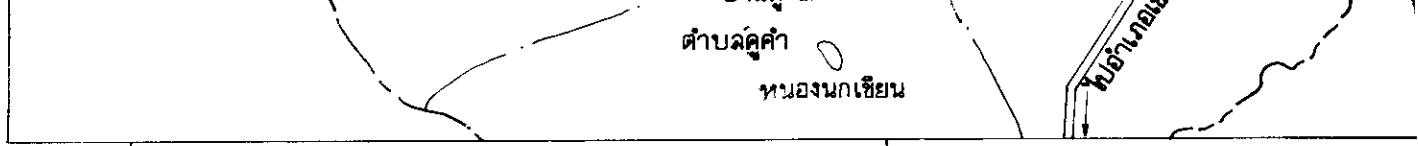
แผนที่ท้ายพระราชกฤษฎีกา

ที่ตำบลห้วยโจด ตำบลหนองกุงใหญ่ อำเภอกระนวน ตำบลกระนวน ตำบลคำแมด ตำบลห้วยเตย
ตำบลคูคำ กิ่งอำเภอข้าสูง อำเภอกระนวน และตำบลบ้านขาม อำเภอน้ำพอง จังหวัดขอนแก่น
ให้เป็นเขตปฏิรูปที่ดิน

พ.ศ. 2541

มาตราส่วน 1 : 100,000














280

290

เครื่องหมาย

-  แนวเขตปฏิรูปที่ดิน
-  บริเวณที่กันออกจากเขตปฏิรูปที่ดิน
-  เขตจังหวัด
-  เขตอำเภอ
-  เขตตำบล
-  ทางหลวง
-  หนอง บึง
-  หมู่บ้าน
-  วัด

เลขที่ ก




Legislative Institutional Repository of Thailand

ตำบลคูคำ
หนองนกเขียน

290


300

ยตบปฏิรูปที่ดิน



(นายกิตติ นุตาลัย)

ผู้อำนวยการกองจัดการปฏิรูปที่ดิน



(นายอัคร ชจรเวทาคณ์)

เลขาธิการสำนักงานการปฏิรูปที่ดินเพื่อเกษตรกรรม



Legislative Institutional Repository of Thailand

หมายเหตุ :- เหตุผลในการประกาศใช้พระราชกฤษฎีกาฉบับนี้ คือ เนื่องจากในท้องที่ตำบลห้วยโจด ตำบลหนองกุงใหญ่ อำเภอกระนวน ตำบลกระนวน ตำบลคำแมด ตำบลห้วยเตย ตำบลบ้านโนน ตำบลคูคำ กิ่งอำเภอชำสูง อำเภอกระนวน และตำบลบ้านขาม อำเภอน้ำพอง จังหวัดขอนแก่น มีเกษตรกรผู้ไม่มีที่ดินประกอบเกษตรกรรมเป็นของตนเอง หรือมีที่ดินเล็กน้อยไม่เพียงพอแก่การครองชีพ หรือต้องเช่าที่ดินของผู้อื่นประกอบเกษตรกรรมอยู่เป็นจำนวนมาก สมควรกำหนดเขตที่ดินในท้องที่ดังกล่าวให้เป็นเขตปฏิรูปที่ดิน จึงจำเป็นต้องตราพระราชกฤษฎีกานี้