

### พระราชกฤษฎีกา

ให้ใช้พระราชบัญญัติกันและกัน พ.ศ. ๒๕๐๕  
บังคับในท้องที่อำเภอเมืองลำปาง จังหวัดลำปาง  
พ.ศ. ๒๕๖๑

### ภูมิพลอดุลยเดช ป.ร.

ให้ไว้ ณ วันที่ ๓๐ พฤศจิกายน พ.ศ. ๒๕๖๑  
เป็นปีที่ ๓๓ ในรัชกาลปัจจุบัน

พระบาทสมเด็จพระปรมินทรมหาภูมิพลอดุลยเดช มีพระบรม

ราชโองการโปรดเกล้าฯ ให้ประกาศว่า

โดยที่เป็นการสมควรให้ใช้พระราชบัญญัติกันและกัน พ.ศ.  
๒๕๐๕ บังคับในท้องที่อำเภอเมืองลำปาง จังหวัดลำปาง

อาศัยอำนาจตามความในมาตรา ๒๕ แห่งธรรมนูญการปกครอง  
ราชอาณาจักร พุทธศักราช ๒๕๖๐ และมาตรา ๒ แห่งพระราชบัญญัติ



กันและกัน พ.ศ. ๒๕๐๕ จึงทรงพระกรุณาโปรดเกล้าฯ ให้ตราพระราชกฤษฎีกาขึ้นไว้ ดังต่อไปนี้

มาตรา ๑ พระราชกฤษฎีกานี้เรียกว่า “พระราชกฤษฎีกาให้ใช้พระราชบัญญัติกันและกัน พ.ศ. ๒๕๐๕” บังคับในท้องที่อำเภอเมืองลำปาง จังหวัดลำปาง พ.ศ. ๒๕๒๑

มาตรา ๒ พระราชกฤษฎีกานี้ให้ใช้บังคับตั้งแต่วันถัดจากวันประกาศในราชกิจจานุเบกษาเป็นต้นไป

มาตรา ๓ ให้ใช้พระราชบัญญัติกันและกัน พ.ศ. ๒๕๐๕ บังคับในท้องที่อำเภอเมืองลำปาง จังหวัดลำปาง ภายในแนวเขตตามแผนที่ท้ายพระราชกฤษฎีกานี้

มาตรา ๔ ให้รัฐมนตรีว่าการกระทรวงเกษตรและสหกรณ์รักษาการตามพระราชกฤษฎีกานี้

ผู้รับสนองพระบรมราชโองการ

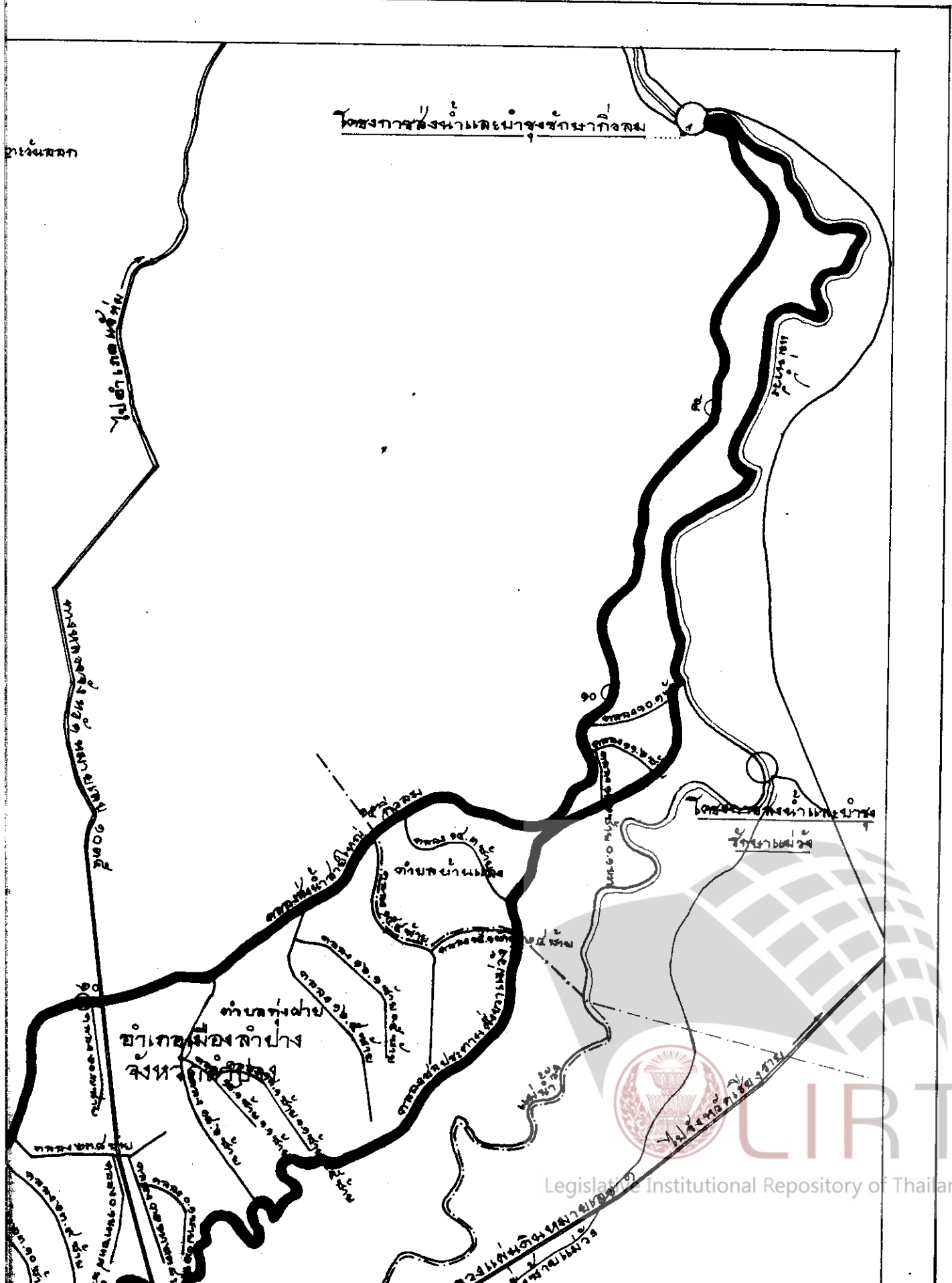
ส. โหตระกิตย์

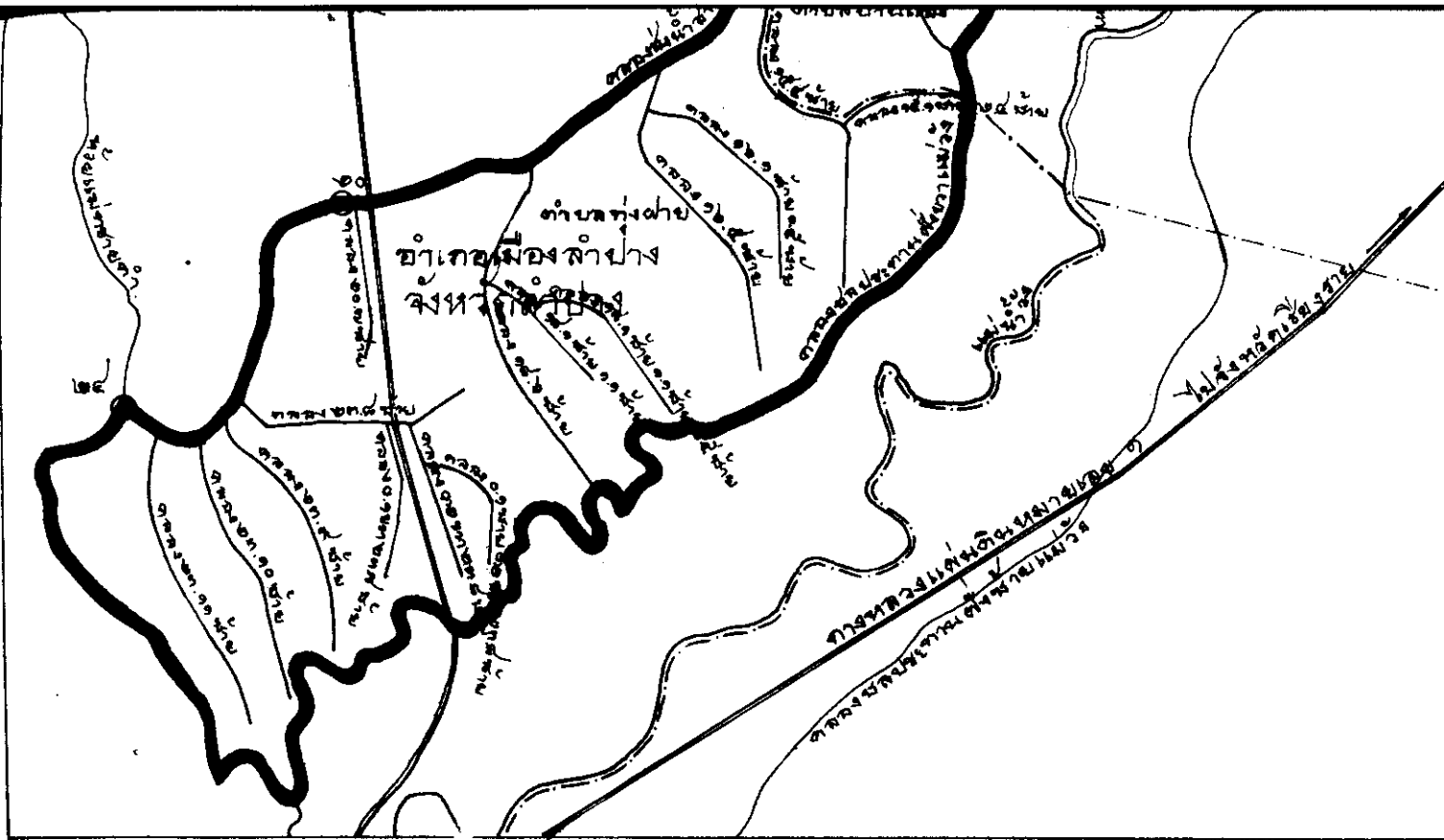
รองนายกรัฐมนตรี







แผนที่ท้ายพระราชบัญญัติแก้ไขพระราชบัญญัติและสัญญา พ.ศ. ๒๕๐๕  
ซึ่งดเนินทางที่อำเภอเมืองลำปาง จังหวัดลำปาง  
พ.ศ. ๒๕๒๑

มาตรา ๑: ๗๐, ๕๐๐  
๗๗๕๐๐ ๐ ๑ ๒ ๓ กิโลเมตร





**สัญลักษณ์**

-  เขตแสดงบัญชีเขตปกครองที่จัดให้โดยพระราชบัญญัติ  
ดินแดนและอาณา พ.ศ. ๒๕๐๕
-  เขตตำบล
-  ทางหลวง ถนน
-  แม่น้ำ คลอง ห้วย

**การสมรสประจํางาน**  
งานดิน-ตุน้ำและจัดสหกรณ์

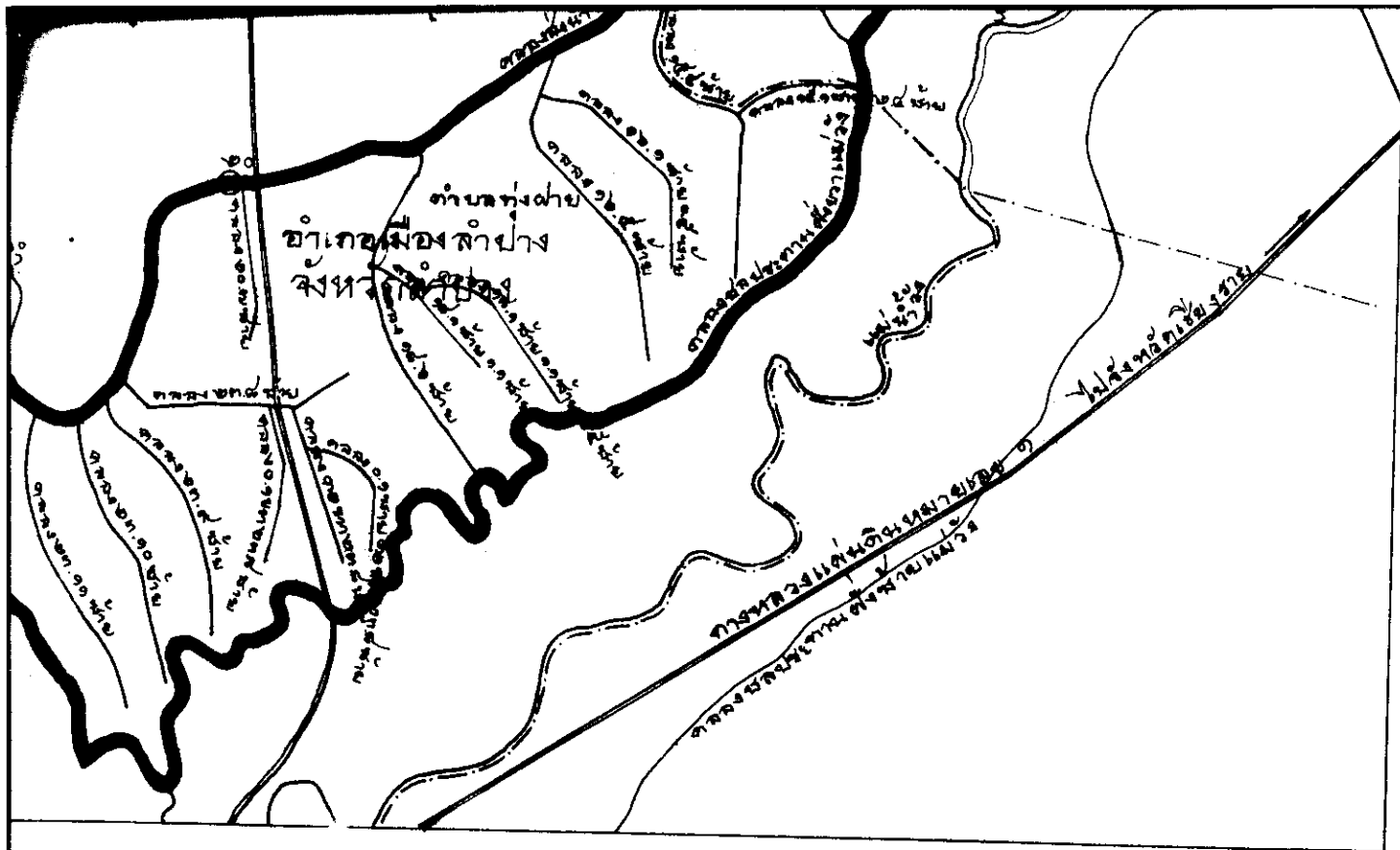
แผนที่การสมรสประจํางานที่โครงการชลประทานหลวง  
แสดงอาณาเขตบัญชีเขตที่ดินที่จัดให้โดยพระราชบัญญัติ  
ดินแดนและอาณา พ.ศ. ๒๕๐๕ จังหวัด ลำปาง

ราชมนตรี.....  
นายก.....  
นาย.....

การจดทะเบียนดินและ  
น้ำชลประทาน ๑๐ มีนาคม ๒๕๒๑ ๖๖๑๖/๕๖

(ผ. 164-ก.บ. 25)





เขตแผนที่บริเวณทางรถไฟให้ใช้พหุภาคี  
 ตำบลแม่ต๋อน พ.ศ. ๒๕๐๕  
 เขตตำบล  
 ทางหลวง ๑๐๖  
 แผนที่ ๑๐๖/๑๐๖

**กรมชลประทาน**  
 งานดิน-ตุน้ำและจัดสหกรณ์  
 แผนที่การชลประทานโครงการชลประทานหลวงเหนือกว๊ม  
 แผนที่บริเวณพื้นที่ดินที่ให้ใช้พหุภาคี  
 ตำบลแม่ต๋อน พ.ศ. ๒๕๐๕ จังหวัด ลำปาง

นาย..... นาย..... นาย.....	นาย..... นาย..... นาย.....
กษัตริย์ราชบัณฑิต นาย.....	นาย.....

กษัตริย์ราชบัณฑิต นาย.....	๑๐ มีนาคม ๒๕๐๕	แผนที่ ๑๐๖/๑๐๖
-------------------------------	----------------	----------------

(ส. 164-ก.ธ. 2521-7,550.)



หมายเหตุ:— เหตุผลในการประกาศใช้พระราชกฤษฎีกาฉบับนี้ คือ เนื่องจากกรมชลประทานได้ดำเนินการขุดคลองส่งน้ำสายใหญ่ คลองขอยสร้างประตูระบายน้ำและท่อส่งน้ำในเขตโครงการส่งน้ำและบำรุงรักษากววม ในท้องที่อำเภอเมืองลำปาง จังหวัดลำปาง เสร็จแล้ว แต่ยังขาดคันและคูน้ำสำหรับส่งน้ำจากทางน้ำชลประทานไปใช้ในการเพาะปลูก สมควรจัดทำคันและคูน้ำเพื่อส่งน้ำไปตามไร่นาโดยทั่วถึงกัน เพื่อให้เกษตรกรมีน้ำใช้ในการเกษตรอันจะทำให้ผลผลิตทางการเกษตรสูงขึ้น และทำให้การใช้น้ำเป็นไปโดยประหยัด สมควรให้ใช้พระราชบัญญัติคันและคูน้ำ พ.ศ. ๒๕๐๕ บังคับในท้องที่ดังกล่าว จึงจำเป็นต้องตราพระราชกฤษฎีกานี้