



กฎกระทรวง

ฉบับที่ ๕๕๘ (พ.ศ. ๒๕๑๖)

ออกตามความในพระราชบัญญัติป่าสงวนแห่งชาติ

พ.ศ. ๒๕๐๗

อาศัยอำนาจตามความในมาตรา ๕ และมาตรา ๖ แห่งพระราชบัญญัติป่าสงวนแห่งชาติ พ.ศ. ๒๕๐๗ รัฐมนตรีว่าการกระทรวงเกษตรและสหกรณ์ออกกฎกระทรวงไว้ดังต่อไปนี้

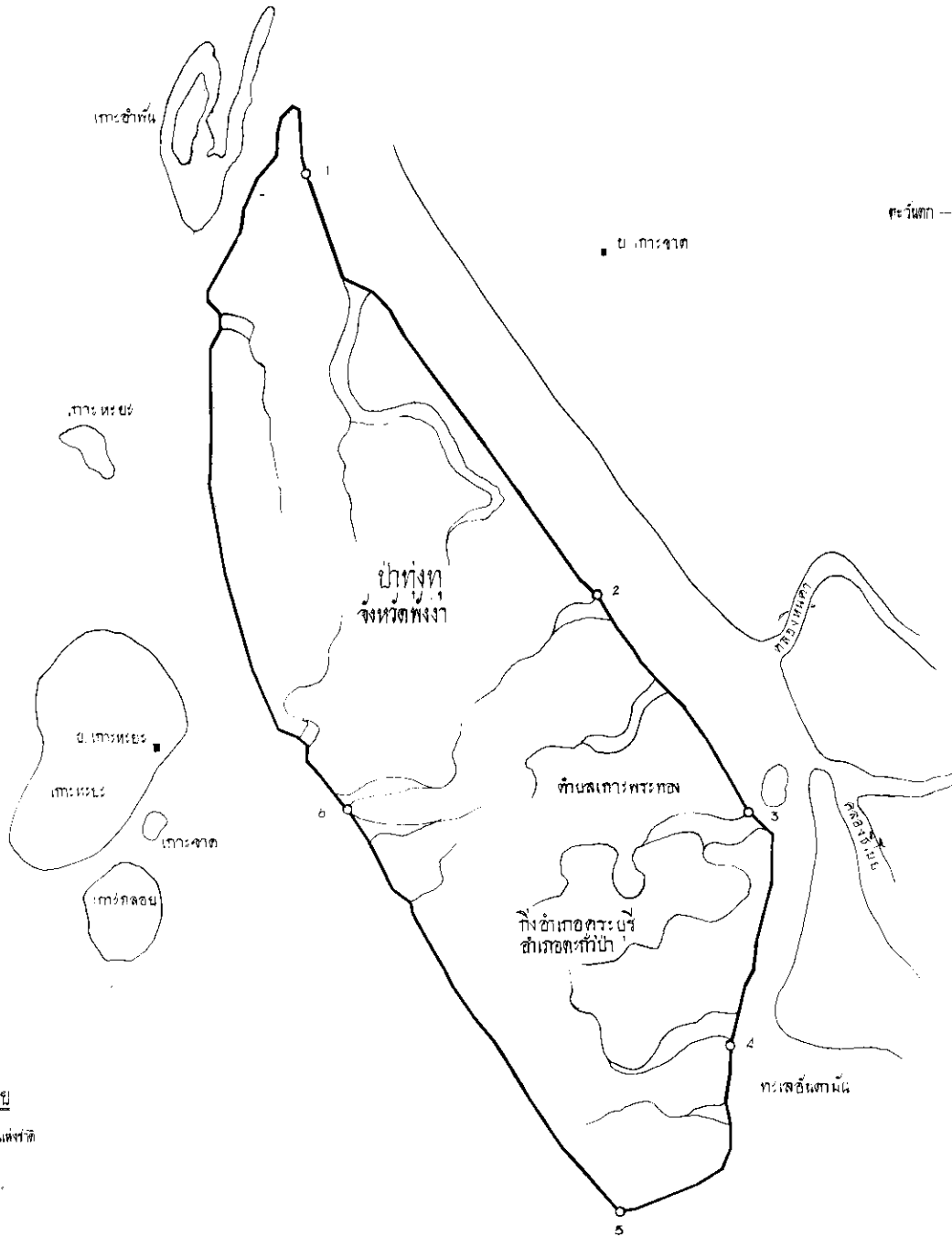
ให้ป่าทุ่งทุ ในท้องที่ตำบลเกาะพระทอง กิ่งอำเภอกระบุรี อำเภอตะกั่วป่า จังหวัดพังงา ภายในแนวเขตตามแผนที่ท้ายกฎกระทรวงนี้ เป็นป่าสงวนแห่งชาติ

ให้ไว้ ณ วันที่ ๒๔ ตุลาคม พ.ศ. ๒๕๑๖

จักรพันธ์เพ็ญศิริ จักรพันธ์

รัฐมนตรีว่าการกระทรวงเกษตรและสหกรณ์

แผนที่ท้ายกฎกระทรวง
 ฉบับที่ 598 (พ.ศ. 2516)
 ออกตามความในพระราชบัญญัติป่าสงวนแห่งชาติ พ.ศ. 2507
 เพื่อตีประมาณ 5,950 ไร่
 มาตราส่วน 1 : 40,000



เครื่องหมาย

- แนวรอบป่าสงวนแห่งชาติ
- ดงบ้าน
- เส้นน้ำ

	ผู้สำรวจการทวง กองจัดการป่าไม้		จำลอง
26 / 146 / 55		2 / 146 / 1A	
	อธิบดีกรมป่าไม้		การตรวจ
28 / 146 / 55		9 / 146 / 14	

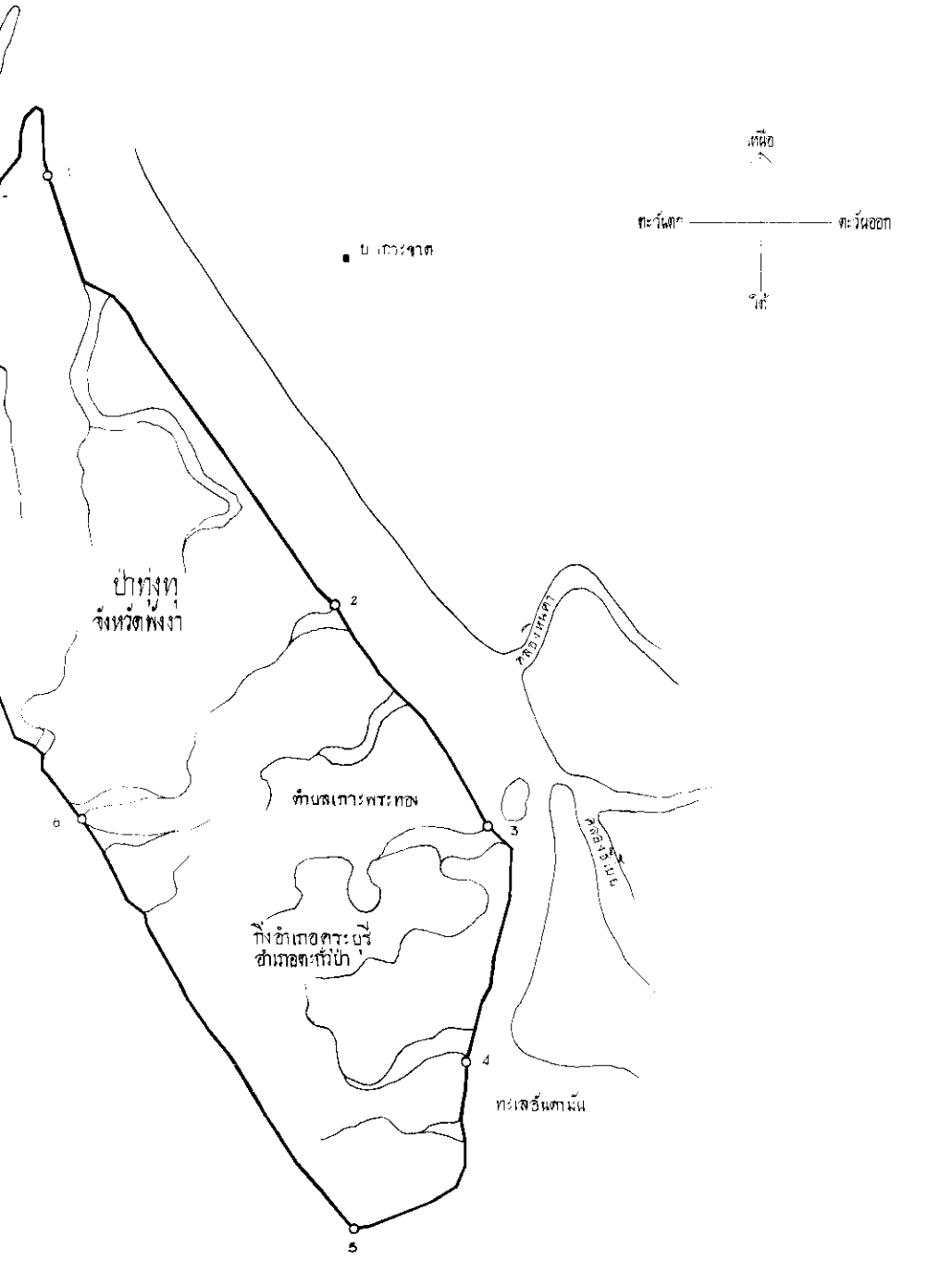
แผนที่ท้ายกฎกระทรวง

ฉบับที่ 598 (พ.ศ. 2516)

ออกตามความในพระราชบัญญัติป่าสงวนแห่งชาติ พ.ศ. 2507


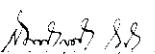

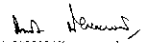
เพื่อมีประมาณ 5,950 ไร่

มาตราส่วน 1 : 40,000

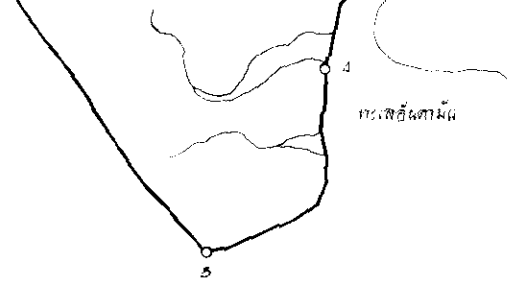



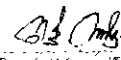
1051

1098.6

 ผู้สำรวจการก่อกอง กองจัดการป่าไม้ 19/11/75	 2 พ.ย. 14 สำนัก
 อธิบดีกรมป่าไม้ 19/11/75	 9 พ.ย. 14 1779

พ.ศ. ๒๕๖๓



 25 / 11 / 14	ผู้ขาย/นาย กอจจกการบ้านใหม่	นาย กอจจกการบ้านใหม่ 2 / 11 / 14
 25 / 11 / 14	อธิบดีกรมที่ดิน	นาย กอจจกการบ้านใหม่ 2 / 11 / 14

422.5

427.5

พื้นที่รวม ๗๐๖ ตารางวา ๔๗๘ / ๔๗๘
 ๘๘๒ / ๘๘๖

กรมที่ดิน กระทรวงมหาดไทย กรุงเทพมหานคร

เล่ม ๘๐ ตอนที่ ๑๔๗ ราชกิจจานุเบกษา ๒๐ พฤศจิกายน ๒๕๑๖

หมายเหตุ:- เหตุผลในการประกาศใช้กฎกระทรวงฉบับนี้ คือ เนื่องจาก
 ป่าทุ่งทุในท้องที่ตำบลเกาะพระทอง กิ่งอำเภอกระบือ อำเภอตะกั่วป่า
 จังหวัดพังงา มีไม้โกงกาง ไม้ตะบูน ไม้แสม ไม้ถั่ว และไม้ชนิดอื่นที่มีค่า
 จำนวนมาก และมีของป่ากับทรัพยากรธรรมชาติอื่นด้วย สมควรกำหนด
 ให้เป็นป่าสงวนแห่งชาติ เพื่อรักษาสภาพป่า ไม้ ของป่า และทรัพยากร
 ธรรมชาติอื่นไว้ จึงจำเป็นต้องออกกฎกระทรวงฉบับนี้