

## พระราชกฤษฎีกา

กำหนดเขตที่ดินในบริเวณที่จะเวนคืน

ในท้องที่ตำบลนาชะอัง ตำบลนาทุ่ง ตำบลท่าตะเภา และตำบลบางหมาก

อำเภอเมืองชุมพร จังหวัดชุมพร

พ.ศ. ๒๕๕๕

## ภูมิพลอดุลยเดช ป.ร.

ให้ไว้ ณ วันที่ ๑๖ กรกฎาคม พ.ศ. ๒๕๕๕

เป็นปีที่ ๕๗ ในรัชกาลปัจจุบัน

พระบาทสมเด็จพระปรมินทรมหาภูมิพลอดุลยเดช มีพระบรมราชโองการโปรดเกล้าฯ ให้ประกาศว่า

โดยที่เป็นการสมควรกำหนดเขตที่ดินในบริเวณที่จะเวนคืน ในท้องที่ตำบลนาชะอัง ตำบลนาทุ่ง ตำบลท่าตะเภา และตำบลบางหมาก อำเภอเมืองชุมพร จังหวัดชุมพร เพื่อสร้างและขยายถนนสาย ก และสาย ข ตามผังเมืองรวมเมืองชุมพร

อาศัยอำนาจตามความในมาตรา ๒๒๑ ของรัฐธรรมนูญแห่งราชอาณาจักรไทย และมาตรา ๕ วรรคสาม และมาตรา ๖ แห่งพระราชบัญญัติว่าด้วยการเวนคืนอสังหาริมทรัพย์ พ.ศ. ๒๕๓๐ อันเป็นพระราชบัญญัติที่มีบทบัญญัติบางประการเกี่ยวกับการจำกัดสิทธิและเสรีภาพของบุคคล ซึ่งมาตรา ๒๕ ประกอบกับมาตรา ๓๕ มาตรา ๔๘ และมาตรา ๔๙ ของรัฐธรรมนูญแห่งราชอาณาจักรไทย บัญญัติให้กระทำได้โดยอาศัยอำนาจตามบทบัญญัติแห่งกฎหมาย จึงทรงพระกรุณาโปรดเกล้าฯ ให้ตราพระราชกฤษฎีกาขึ้นไว้ ดังต่อไปนี้



LIRT

มาตรา ๑ พระราชกฤษฎีกานี้เรียกว่า “พระราชกฤษฎีกากำหนดเขตที่ดินในบริเวณที่ที่จะเวนคืน ในท้องที่ตำบลนาชะอัง ตำบลนาทุ่ง ตำบลท่าตะเภา และตำบลบางหมาก อำเภอเมืองชุมพร จังหวัดชุมพร พ.ศ. ๒๕๕๕”

มาตรา ๒ พระราชกฤษฎีกานี้ให้ใช้บังคับตั้งแต่วันถัดจากวันประกาศในราชกิจจานุเบกษา เป็นต้นไป

มาตรา ๓ พระราชกฤษฎีกานี้ให้ใช้บังคับได้มีกำหนดสี่ปี

มาตรา ๔ ให้ผู้ว่าราชการจังหวัดชุมพรเป็นเจ้าหน้าที่เวนคืนตามพระราชกฤษฎีกานี้

มาตรา ๕ เขตที่ดินในบริเวณที่ที่จะเวนคืนตามพระราชกฤษฎีกานี้ อยู่ในท้องที่ตำบลนาชะอัง ตำบลนาทุ่ง ตำบลท่าตะเภา และตำบลบางหมาก อำเภอเมืองชุมพร จังหวัดชุมพร มีส่วนแคบที่สุดหนึ่งร้อยเมตร และส่วนกว้างที่สุดสองร้อยเมตร ทั้งนี้ ภายในแนวเขตตามแผนที่ท้ายพระราชกฤษฎีกานี้

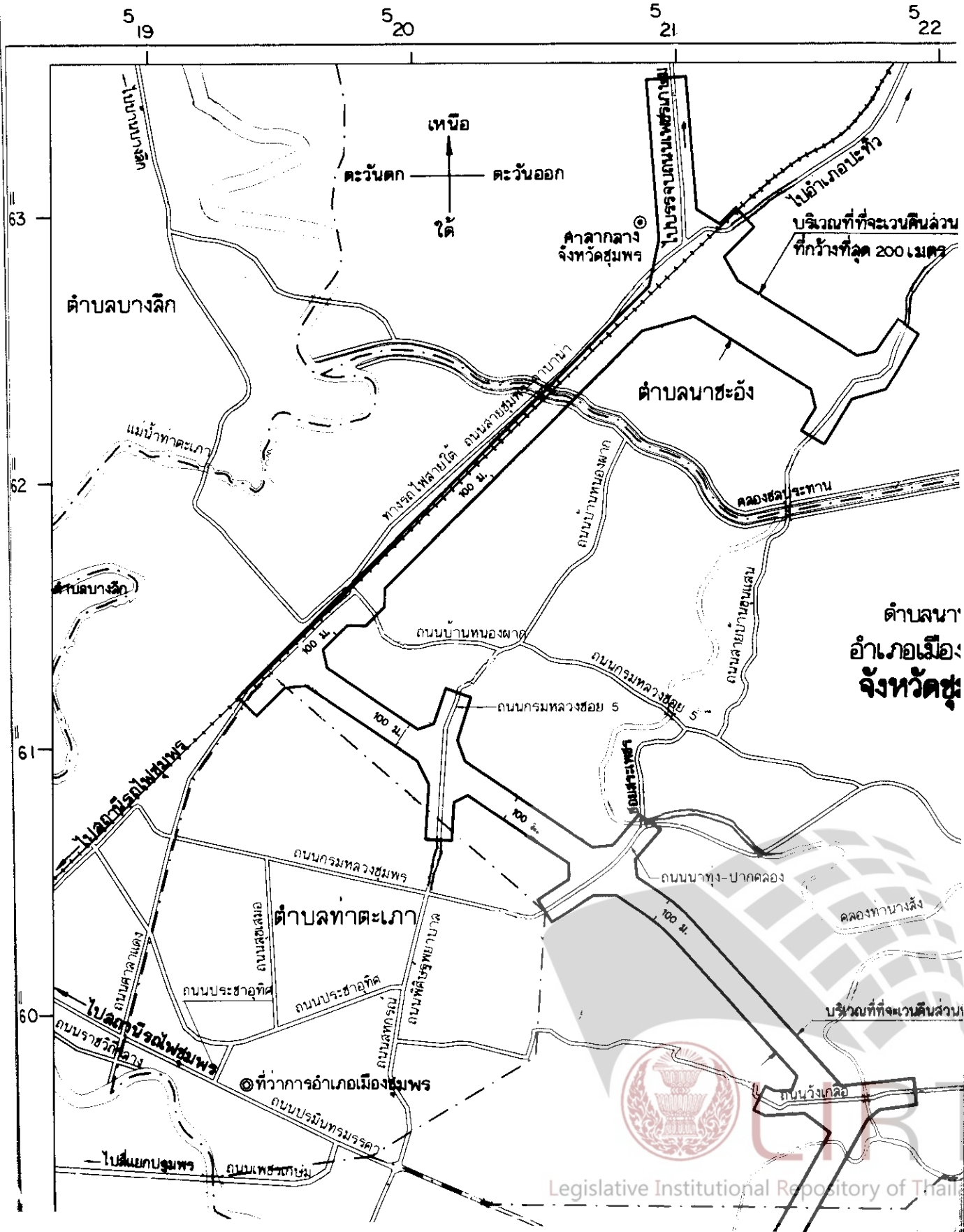

มาตรา ๖ ให้รัฐมนตรีว่าการกระทรวงมหาดไทยรักษาการตามพระราชกฤษฎีกานี้

ผู้รับสนองพระบรมราชโองการ

พันตำรวจโท ทักษิณ ชินวัตร

นายกรัฐมนตรี

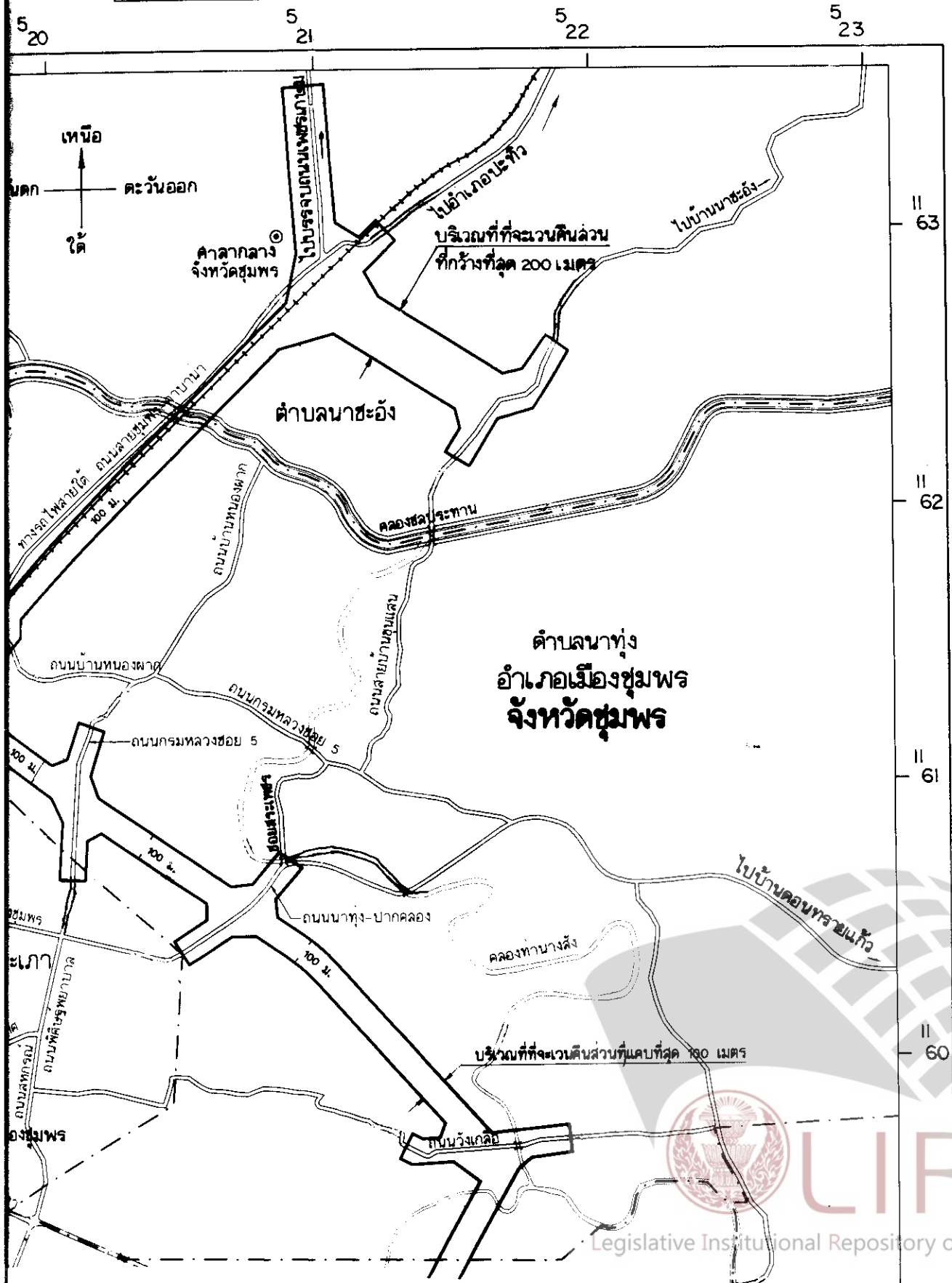

แผนที่ท้ายพระราชกฤษฎีกากำหนดเขตที่ดินในบริเวณที่ที่จะเวน  
 ในท้องที่ตำบลนาชะอัง ตำบลนาทุ่ง ตำบลท่าตะเภา และตำบลบางหมาก อำเภอ  
 พ.ศ. 2545

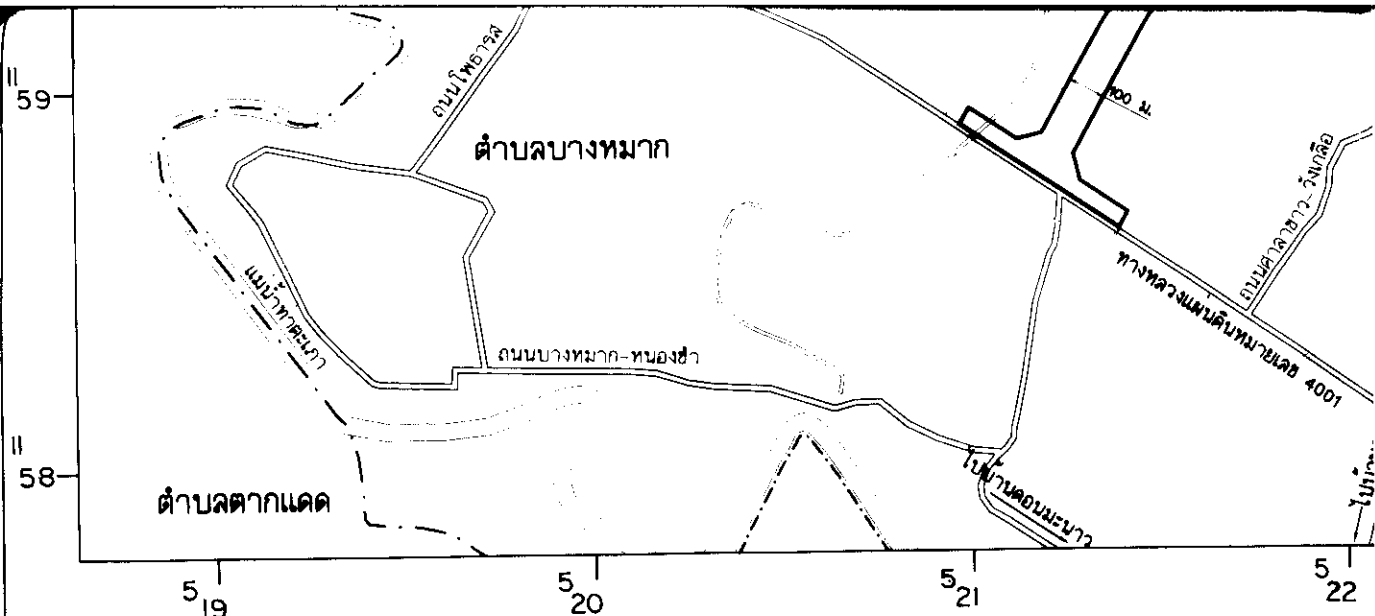


# พระราชกฤษฎีกากำหนดเขตที่ดินในบริเวณที่ที่จะเวนคืน

ทาง ตำบลท่าตะเภา และตำบลบางหมาก อำเภอเมืองชุมพร จังหวัดชุมพร

พ.ศ. 2545

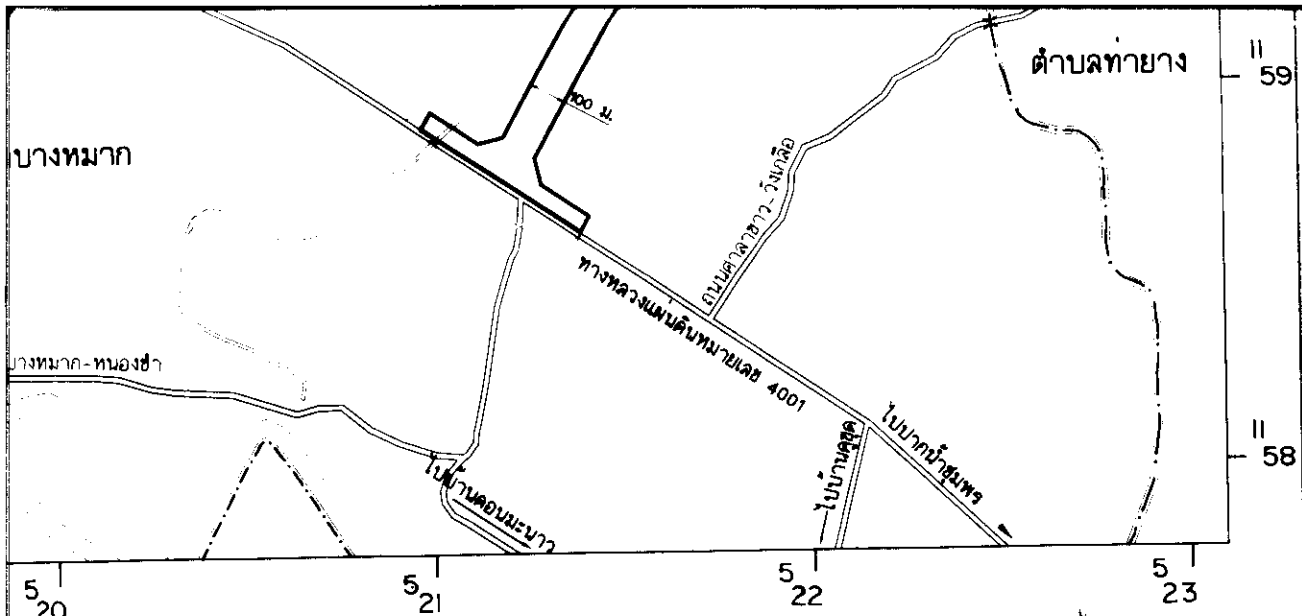








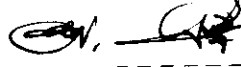
**เครื่องหมาย**


	แนวเขตที่ดินบริเวณที่จะเวนคืน		สะพาน	ม.	เมตร	(น ผู้ชำนาญการก)
	เขตตำบล		แม่น้ำ คลอง ห้วย			
	ทางหลวง ถนน ซอย		ศาลากลางจังหวัด			
	ทางรถไฟ		ที่ว่าการอำเภอ			





-  ส.พ.น.      ม.      เมตร
-  แม่น้ำ คลอง ห้วย
-  ศาลากลางจังหวัด
-  ที่ว่าการอำเภอ

  
 (นายอาคม รัตน์สุวรรณ)  
 ผู้อำนวยการกองสาธารณูปโภคและทางหลวงท้องถิ่น

  
 (นายเสริมศักดิ์ พงษ์พานิช)  
 อธิบดีกรมโยธาธิการ



หมายเหตุ :- เหตุผลในการประกาศใช้พระราชกฤษฎีกานี้ คือ เนื่องจากมีความจำเป็นจะต้องสร้างและขยายถนนสาย ก และสาย ข ตามผังเมืองรวมเมืองชุมพร ในท้องที่ตำบลนาชะอัง ตำบลนาทุ่ง ตำบลท่าตะเภา และตำบลบางหมาก อำเภอเมืองชุมพร จังหวัดชุมพร เพื่ออำนวยความสะดวกและความรวดเร็วแก่การจราจรและการขนส่งอันเป็นกิจการสาธารณูปโภค ในการนี้สมควรกำหนดเขตที่ดินในบริเวณที่ที่จะเวนคืนในท้องที่ดังกล่าว เพื่อให้เจ้าหน้าที่หรือผู้ซึ่งได้รับมอบหมายจากเจ้าหน้าที่มีสิทธิเข้าไปทำการสำรวจและเพื่อทราบข้อเท็จจริงเกี่ยวกับอสังหาริมทรัพย์ที่จะต้องเวนคืนที่แน่นอน จึงจำเป็นต้องตราพระราชกฤษฎีกานี้