

พระราชกฤษฎีกา

กำหนดเขตที่ดิน ในท้องที่ตำบลวังควง ตำบลหนองหัววัว
ตำบลถ้ำกระต่ายทอง ตำบลพรานกระต่าย ตำบลท่าไม้ และตำบลเขาคีรีส
อำเภอพรานกระต่าย จังหวัดกำแพงเพชร
ให้เป็นเขตปฏิรูปที่ดิน
พ.ศ. ๒๕๕๐

ภูมิพลอดุลยเดช ป.ร.

ให้ไว้ ณ วันที่ ๒๒ ธันวาคม พ.ศ. ๒๕๕๐
เป็นปีที่ ๕๒ ในรัชกาลปัจจุบัน

พระบาทสมเด็จพระปรมินทรมหาภูมิพลอดุลยเดช มีพระบรมราชโองการโปรดเกล้าฯ ให้
ประกาศว่า

โดยที่เป็นการสมควรกำหนดเขตที่ดิน ในท้องที่ตำบลวังควง ตำบลหนองหัววัว ตำบลถ้ำกระต่ายทอง
ตำบลพรานกระต่าย ตำบลท่าไม้ และตำบลเขาคีรีส อำเภอพรานกระต่าย จังหวัดกำแพงเพชร ให้เป็น
เขตปฏิรูปที่ดิน

อาศัยอำนาจตามความในมาตรา ๒๒๑ ของรัฐธรรมนูญแห่งราชอาณาจักรไทย และมาตรา ๒๕
วรรคหนึ่ง แห่งพระราชบัญญัติการปฏิรูปที่ดินเพื่อเกษตรกรรม พ.ศ. ๒๕๑๙ จึงทรงพระกรุณาโปรดเกล้าฯ ให้
ให้ตราพระราชกฤษฎีกาขึ้นไว้ ดังต่อไปนี้

มาตรา ๑ พระราชกฤษฎีกานี้เรียกว่า “พระราชกฤษฎีกากำหนดเขตที่ดิน ในท้องที่ตำบลวังควง
ตำบลหนองหัววัว ตำบลถ้ำกระต่ายทอง ตำบลพรานกระต่าย ตำบลท่าไม้ และตำบลเขาคีรีส อำเภอ
พรานกระต่าย จังหวัดกำแพงเพชร ให้เป็นเขตปฏิรูปที่ดิน พ.ศ. ๒๕๕๐”



LIRT

มาตรา ๒ พระราชกฤษฎีกานี้ให้ใช้บังคับตั้งแต่วันถัดจากวันประกาศในราชกิจจานุเบกษา เป็นต้นไป

มาตรา ๓ ให้ที่ดินในท้องที่ตำบลวังควง ตำบลหนองหัววัว ตำบลถ้ำกระต่ายทอง ตำบลพรานกระต่าย ตำบลท่าไม้ และตำบลเขาคีรีส อำเภอพรานกระต่าย จังหวัดกำแพงเพชร ภายในแนวเขตตามแผนที่ท้ายพระราชกฤษฎีกานี้ เป็นเขตปฏิรูปที่ดิน

มาตรา ๔ ให้รัฐมนตรีว่าการกระทรวงการคลัง รัฐมนตรีว่าการกระทรวงเกษตรและสหกรณ์ และรัฐมนตรีว่าการกระทรวงมหาดไทยรักษาการตามพระราชกฤษฎีกานี้

ผู้รับสนองพระบรมราชโองการ

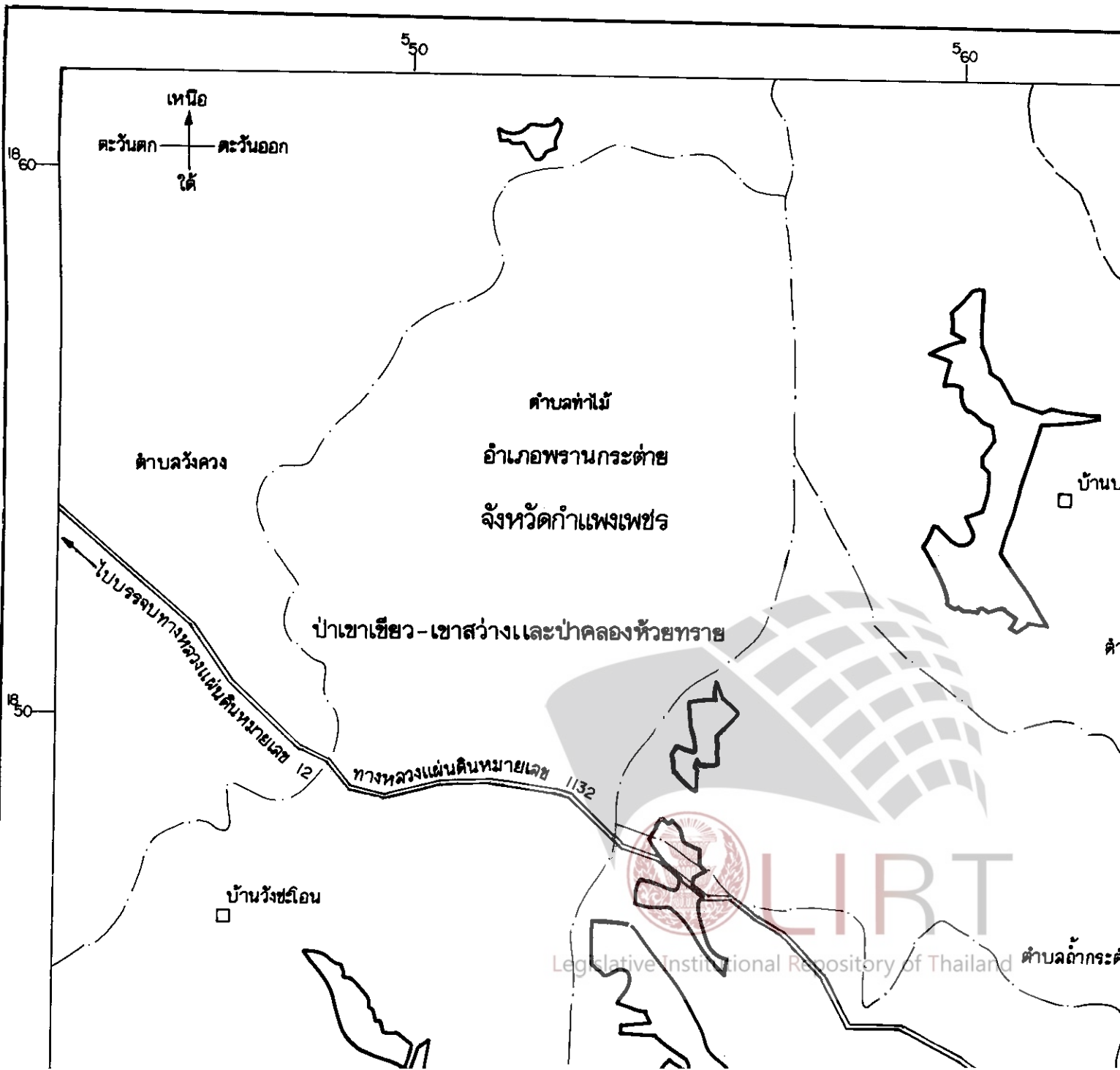
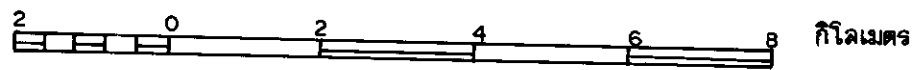
ชวน หลีกภัย

นายกรัฐมนตรี

แผนที่ท้ายพระราชกฤษฎีกา
กำหนดเขตที่ดิน ในท้องที่ตำบลวังคอง ตำบลหนองหัววัว ตำบลถ้ำกระต่ายทอง ตำบลพราน
ตำบลท่าไม้ และตำบลเขาศิริด อำเภอพรานกระต่าย จังหวัดกำแพงเพชร
ให้เป็นเขตปฏิรูปที่ดิน

พ.ศ. ๒๕๕๐

มาตราส่วน 1 : 100,000



แผนที่ท้ายพระราชกฤษฎีกา

ตำบลวังควง ตำบลหนองหัววัว ตำบลถ้ำกระต่ายทอง ตำบลพรานกระต่าย

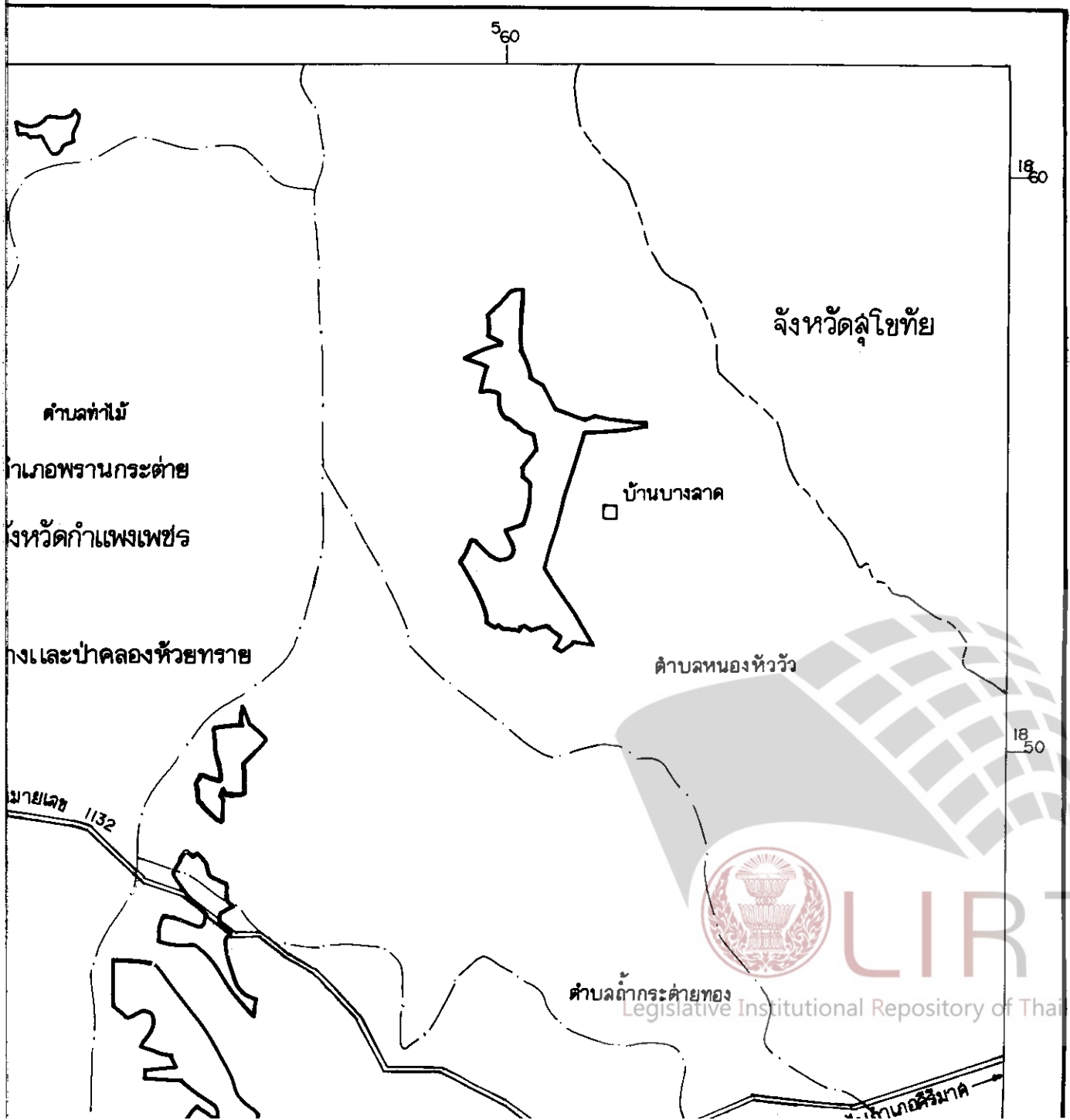
และตำบลเขาคีรีดี อำเภอพรานกระต่าย จังหวัดกำแพงเพชร

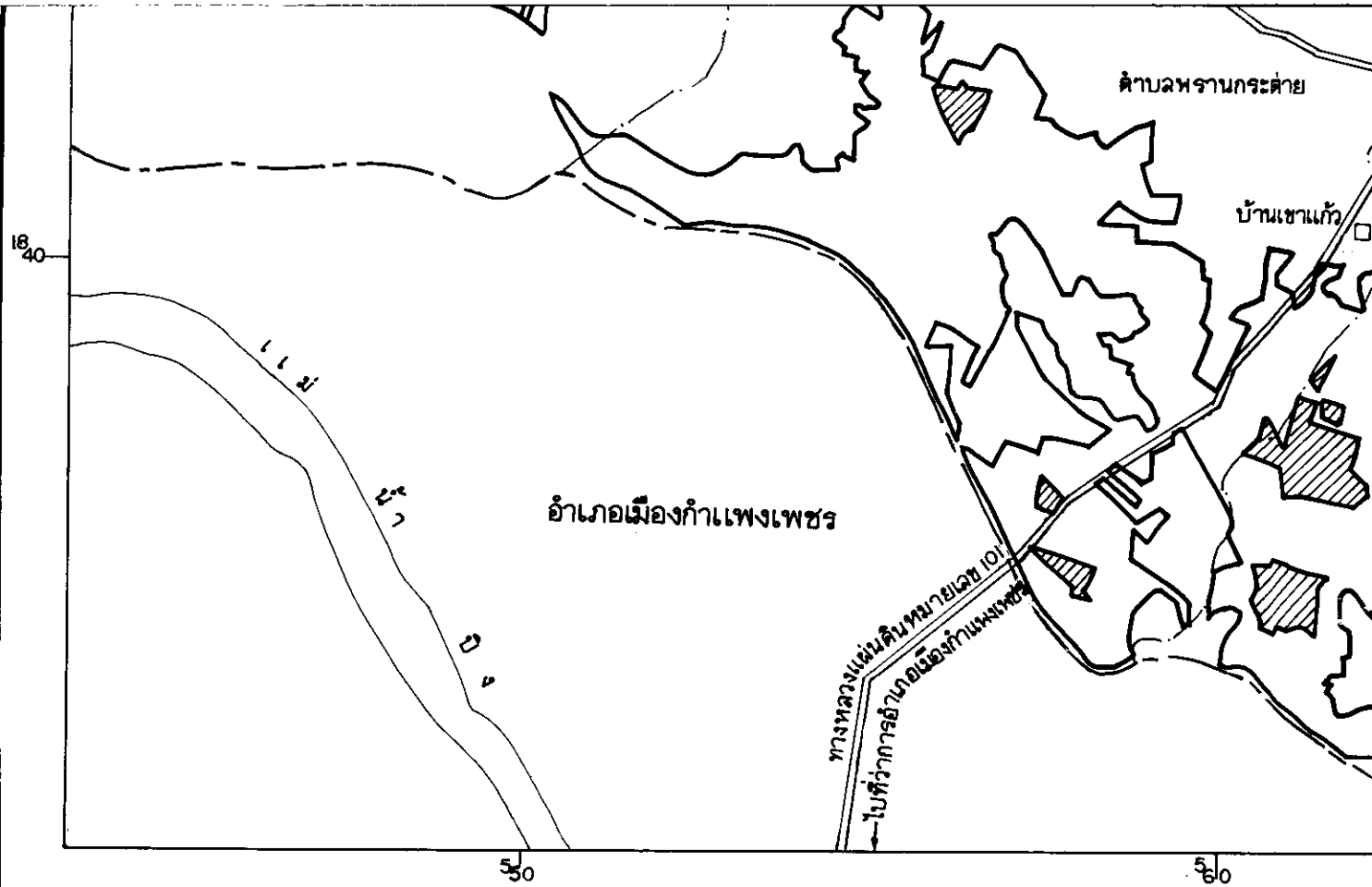
ให้เป็นเขตปฏิรูปที่ดิน

พ.ศ. ๒๕๕๐

มาตราส่วน 1 : 100,000

0 2 4 6 8 กิโลเมตร

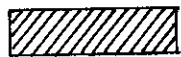




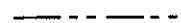
เครื่องหมาย



แนวเขตปฏิรูปที่ดิน



บริเวณที่กันออกจากเขตปฏิรูปที่ดิน



เขตจังหวัด



เขตอำเภอ



เขตตำบล



ทางหลวง



แม่น้ำ



ที่ว่าการอำเภอ

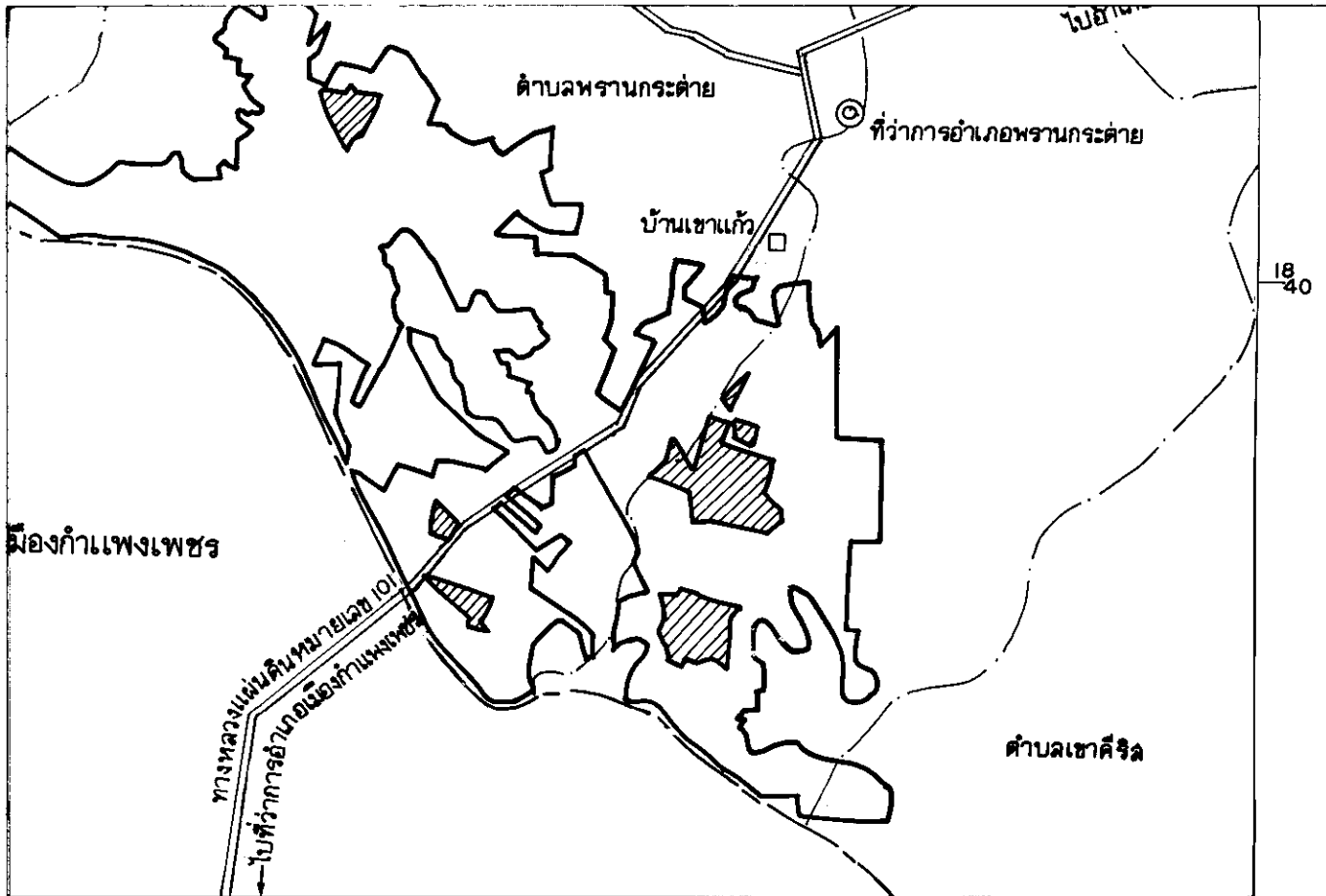


หมู่บ้าน

เลขชาติ



Legislative Institutional Repository of Thailand



50

(นายกิตติ นุตาลัย)

ผู้อำนวยการกองจัดการปฏิรูปที่ดิน

(นายสุเทพ จีระพันธุ์)

เลขที่การดำเนินงานการปฏิรูปที่ดินเพื่อเกษตรกรรม

ที่ดิน



Legislative Institutional Repository of Thailand

หมายเหตุ :- เหตุผลในการประกาศใช้พระราชกฤษฎีกาฉบับนี้ คือ เนื่องจากในท้องที่ตำบลวังควง ตำบลหนองหัววัว ตำบลถ้ำกระต่ายทอง ตำบลพรานกระต่าย ตำบลท่าไม้ และตำบลเขาคีรีส อำเภอพรานกระต่าย จังหวัดกำแพงเพชร มีเกษตรกรผู้ไม่มีที่ดินประกอบเกษตรกรรมเป็นของตนเอง หรือมีที่ดินเล็กน้อยไม่เพียงพอแก่การครองชีพ หรือต้องเช่าที่ดินของผู้อื่นประกอบเกษตรกรรมอยู่เป็นจำนวนมาก สมควรกำหนดเขตที่ดินในท้องที่ดังกล่าวให้เป็นเขตปฏิรูปที่ดิน จึงจำเป็นต้องตราพระราชกฤษฎีกานี้