

## พระราชกฤษฎีกา

กำหนดเขตที่ดินในบริเวณที่ที่จะเวนคืน

เพื่อสร้างและขยายทางหลวงแผ่นดินหมายเลข ๓๔๗๕ สายแยกทางหลวงแผ่นดิน  
หมายเลข ๒๒๕ (ทับกฤช) - บรรจบทางหลวงแผ่นดินหมายเลข ๑๑๑๕ (พนมรอก)

พ.ศ. ๒๕๓๗

## ภูมิพลอดุลยเดช ป.ร.

ให้ไว้ ณ วันที่ ๖ พฤษภาคม พ.ศ. ๒๕๓๗

เป็นปีที่ ๔๕ ในรัชกาลปัจจุบัน

พระบาทสมเด็จพระปรมินทรมหาภูมิพลอดุลยเดช มีพระบรมราชโองการโปรดเกล้าฯ ให้  
ประกาศว่า

โดยที่เป็นการสมควรกำหนดเขตที่ดินในบริเวณที่ที่จะเวนคืน เพื่อสร้างและขยายทางหลวง  
แผ่นดินหมายเลข ๓๔๗๕ สายแยกทางหลวงแผ่นดินหมายเลข ๒๒๕ (ทับกฤช) - บรรจบทางหลวง  
แผ่นดินหมายเลข ๑๑๑๕ (พนมรอก) ในท้องที่อำเภอชุมแสงและอำเภอท่าตะโก จังหวัดนครสวรรค์  
อาศัยอำนาจตามความในมาตรา ๑๗๕ ของรัฐธรรมนูญแห่งราชอาณาจักรไทย และมาตรา ๖๔  
วรรคหนึ่ง แห่งพระราชบัญญัติทางหลวง พ.ศ. ๒๕๓๕ ประกอบกับมาตรา ๕ วรรคสาม และมาตรา ๖  
แห่งพระราชบัญญัติว่าด้วยการเวนคืนอสังหาริมทรัพย์ พ.ศ. ๒๕๓๐ จึงทรงพระกรุณาโปรดเกล้าฯ ให้  
ตราพระราชกฤษฎีกาขึ้นไว้ ดังต่อไปนี้

มาตรา ๑ พระราชกฤษฎีกานี้เรียกว่า “พระราชกฤษฎีกากำหนดเขตที่ดินในบริเวณที่ที่จะเวนคืน  
เพื่อสร้างและขยายทางหลวงแผ่นดินหมายเลข ๓๔๗๕ สายแยกทางหลวงแผ่นดินหมายเลข ๒๒๕  
(ทับกฤช) - บรรจบทางหลวงแผ่นดินหมายเลข ๑๑๑๕ (พนมรอก) พ.ศ. ๒๕๓๗”

มาตรา ๒ พระราชกฤษฎีกานี้ให้ใช้บังคับตั้งแต่วันถัดจากวันประกาศในราชกิจจานุเบกษา เป็นต้นไป

มาตรา ๓ พระราชกฤษฎีกานี้ให้ใช้บังคับได้มีกำหนดสี่ปี

มาตรา ๔ ให้อธิบดีกรมทางหลวงเป็นเจ้าหน้าที่เวนคืนตามพระราชกฤษฎีกานี้

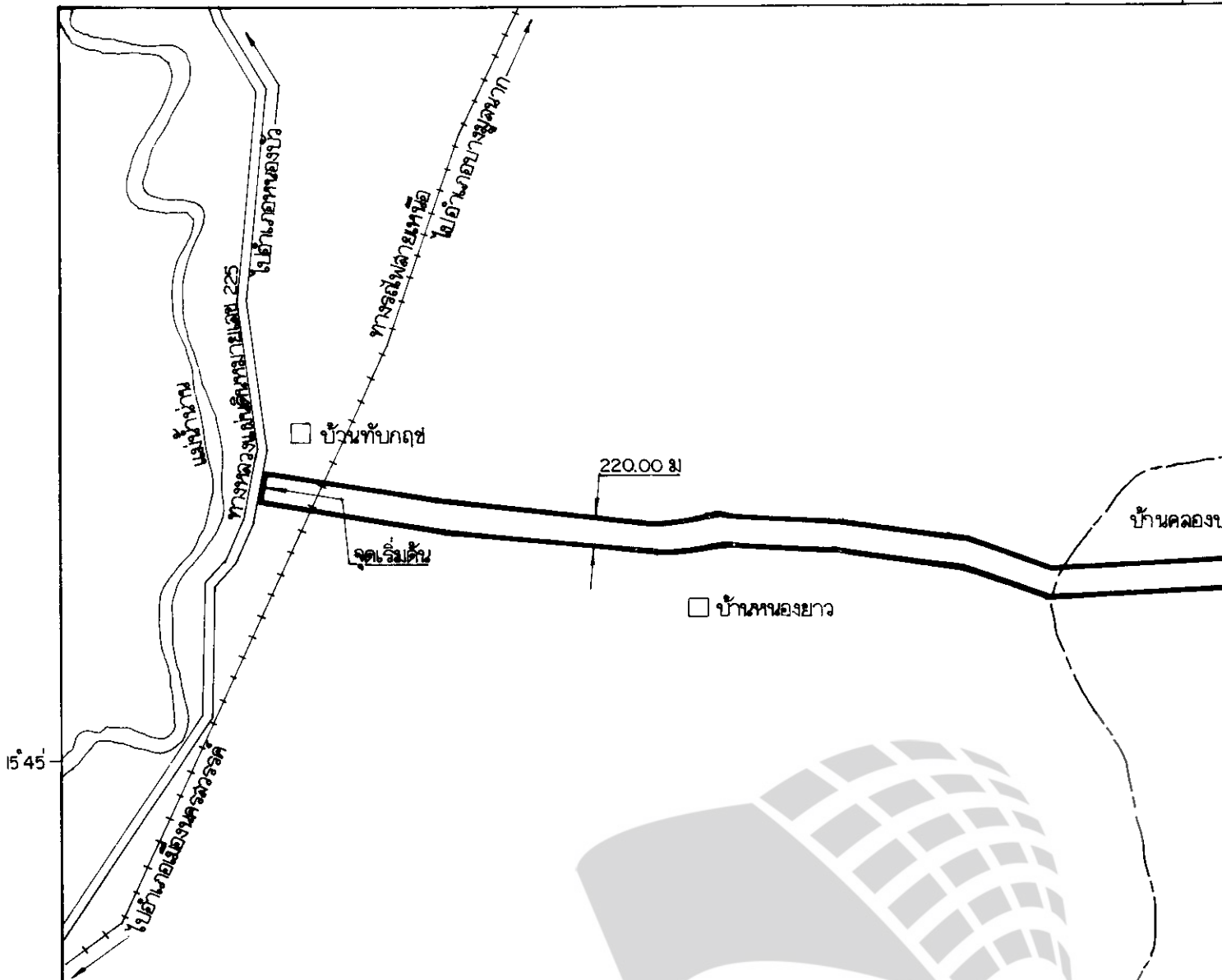
มาตรา ๕ เขตที่ดินในบริเวณที่ที่จะเวนคืนตามพระราชกฤษฎีกานี้ อยู่ในท้องที่อำเภอชุมแสง และอำเภอท่าตะโก จังหวัดนครสวรรค์ มีส่วนกว้างสองร้อยสี่สิบเมตร ทั้งนี้ ภายในแนวเขตตามแผนที่ท้ายพระราชกฤษฎีกานี้

มาตรา ๖ ให้รัฐมนตรีว่าการกระทรวงคมนาคมรักษาการตามพระราชกฤษฎีกานี้

ผู้รับสนองพระบรมราชโองการ

ชวน หลีกภัย

นายกรัฐมนตรี




อำเภอชุมแสง



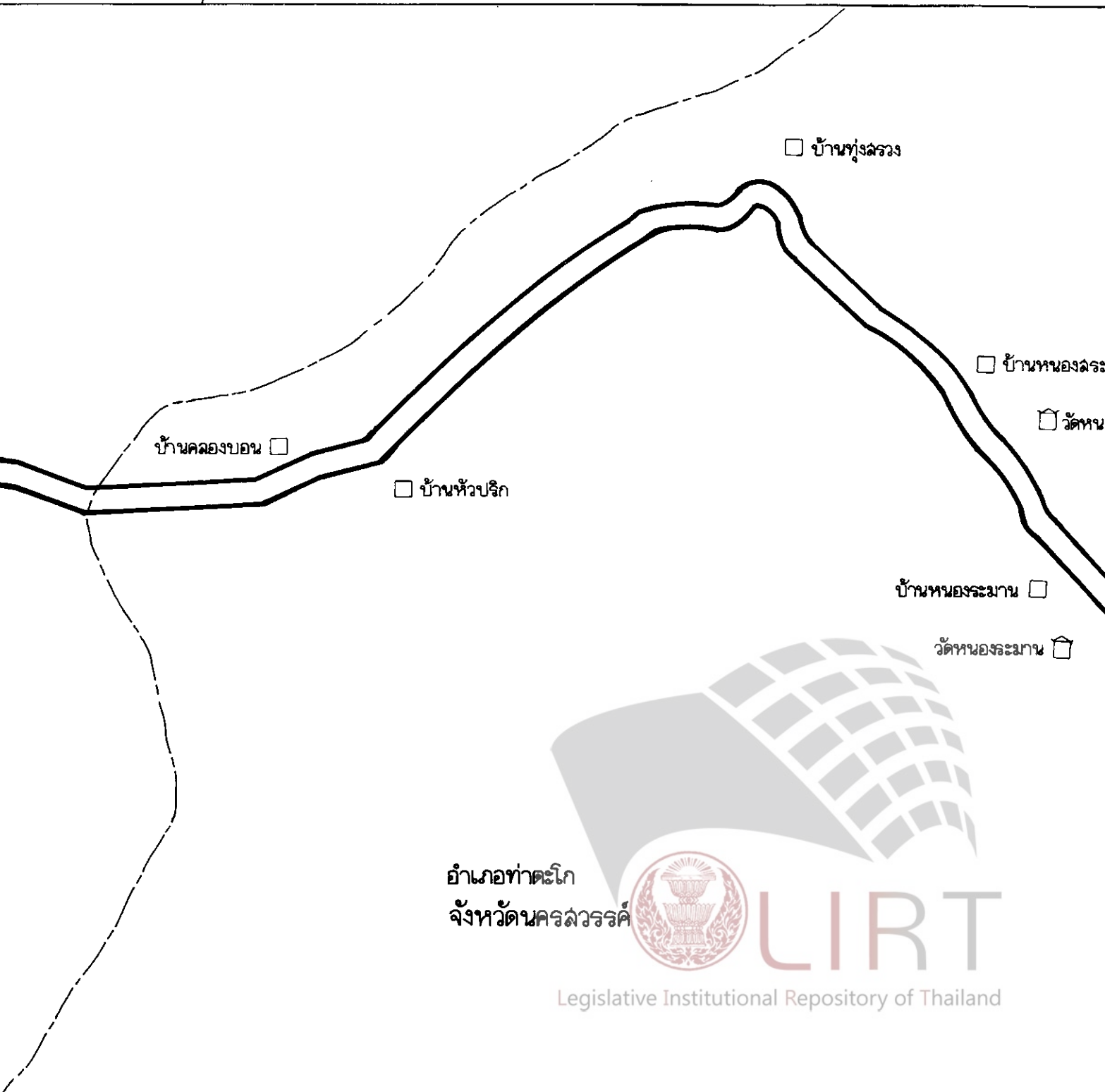
แผนที่ท้ายพระราชกฤษฎีกา  
กำหนดเขตที่ดินในบริเวณที่จะเวนคืน  
เพื่อสร้างและขยายทางหลวงแผ่นดินหมายเลข 3475

ถ่ายแยกทางหลวงแผ่นดินหมายเลข 225 (ทับกฤช) - บรรจบทางหลวงแผ่นดินหมายเลข 1119 (พนมรอก)

พ.ศ. 2537



100° 20'

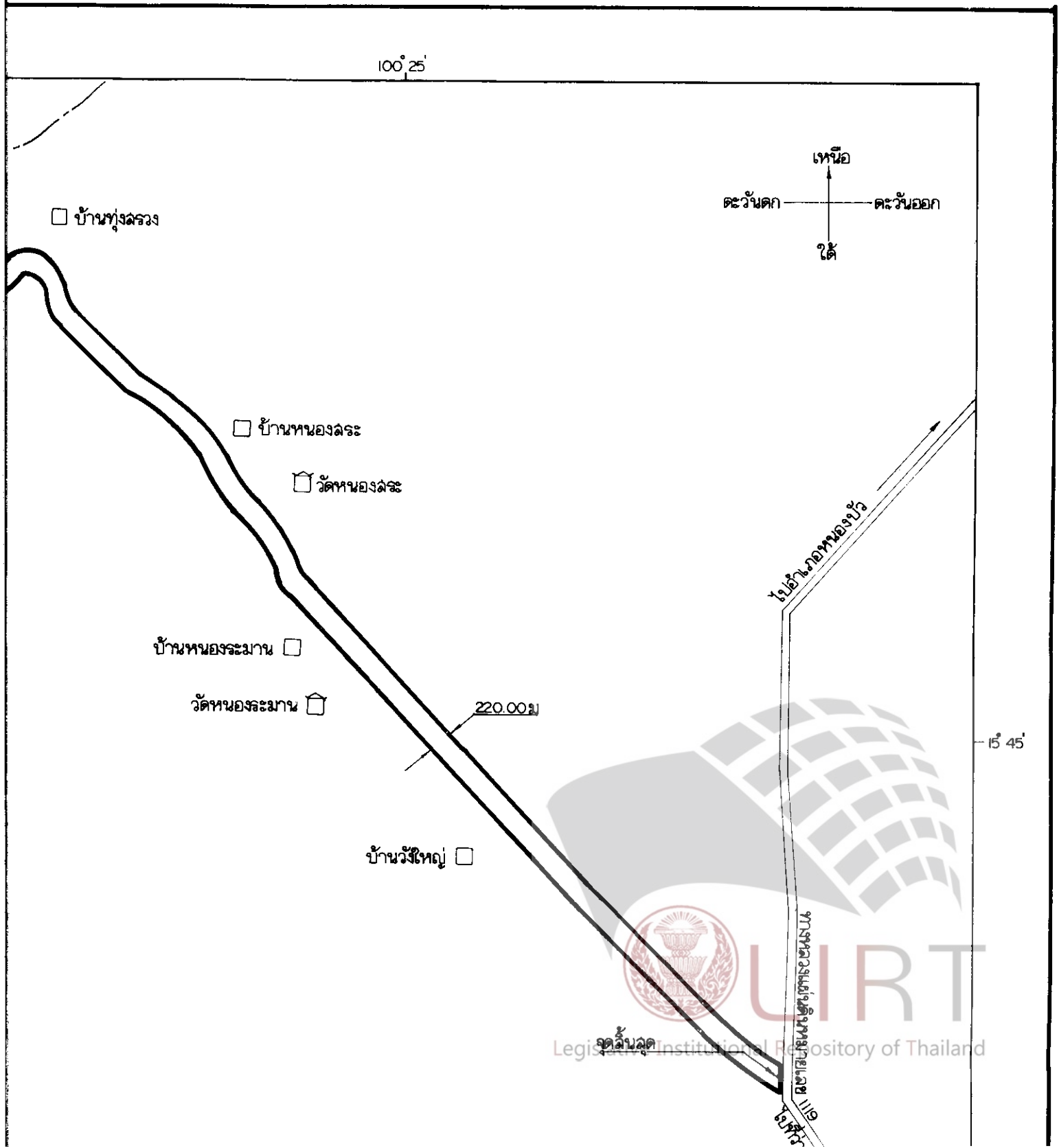



อำเภอท่าตะโก  
จังหวัดนครสวรรค์



Legislative Institutional Repository of Thailand


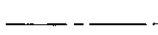





หมายเลข 1119 (พนมรอก)





100' 20"

เครื่องหมาย

-  แนวเขตที่ดินในบริเวณที่จะเวนคืน
-  เขตอำเภอ
-  ทางหลวง
-  ทางรถไฟ
-  แม่น้ำ
-  หมู่บ้าน
-  วัด



Legislative Institutional Repository of Thailand


100°20'




Legislative Institutional Repository of Thailand

บ้านพนมรอก

100° 25'

  
-----  
(นายวิชา ฉรรพนเคราะห์)  
ผู้อำนวยการกองจัดกรรมสิทธิ์ที่ดิน

  
-----  
(นายฉันทน์ ศรีรุ่งโรจน์)  
อธิบดีกรมทางหลวง



LIRT

Legislative Institutional Repository of Thailand



หมายเหตุ :- เหตุผลในการประกาศใช้พระราชกฤษฎีกาฉบับนี้ คือ เนื่องจากมีความจำเป็นจะต้องสร้างและขยายทางหลวงแผ่นดินหมายเลข ๓๔๗๕ สายแยกทางหลวงแผ่นดินหมายเลข ๒๒๕ (ทับกฤช) - บรรจบทางหลวงแผ่นดินหมายเลข ๑๑๑๕ (พนมรอก) ในท้องที่อำเภอชุมแสง และอำเภอท่าตะโก จังหวัดนครสวรรค์ เพื่ออำนวยความสะดวกและความรวดเร็วแก่การจราจรและการขนส่งอันเป็นกิจการสาธารณูปโภค ในการนี้สมควรกำหนดเขตที่ดินในบริเวณที่จะเวนคืนในท้องที่ดังกล่าว เพื่อให้เจ้าหน้าที่หรือผู้ซึ่งได้รับมอบหมายจากเจ้าหน้าที่มีสิทธิเข้าไปทำการสำรวจและเพื่อทราบข้อเท็จจริงเกี่ยวกับข้อสังหาริมทรัพย์ที่จะต้องเวนคืนที่แน่นอน จึงจำเป็นต้องตราพระราชกฤษฎีกานี้