



## พระราชกฤษฎีกา

กำหนดเขตที่ดิน ในท้องที่ตำบลร่องเคาะ ตำบลวังทอง  
อำเภอวังเหนือ และตำบลทุ่งผึ้ง อำเภอแจ้ห่ม  
จังหวัดลำปาง ให้เป็นเขตปฏิรูปที่ดิน

พ.ศ. ๒๕๓๖

## ภูมิพลอดุลยเดช ป.ร.

ให้ไว้ ณ วันที่ ๒๔ พฤศจิกายน พ.ศ. ๒๕๓๖

เป็นปีที่ ๔๘ ในรัชกาลปัจจุบัน

พระบาทสมเด็จพระปรมินทรมหาภูมิพลอดุลยเดช มีพระบรมราชโองการโปรดเกล้าฯ ให้  
ประกาศว่า

โดยที่เป็นการสมควรกำหนดเขตที่ดิน ในท้องที่ตำบลร่องเคาะ ตำบลวังทอง อำเภอวังเหนือ  
และตำบลทุ่งผึ้ง อำเภอแจ้ห่ม จังหวัดลำปาง ให้เป็นเขตปฏิรูปที่ดิน

อาศัยอำนาจตามความในมาตรา ๑๗๕ ของรัฐธรรมนูญแห่งราชอาณาจักรไทย และมาตรา ๒๕  
วรรคหนึ่ง แห่งพระราชบัญญัติการปฏิรูปที่ดินเพื่อเกษตรกรรม พ.ศ. ๒๕๑๘ จึงทรงพระกรุณาโปรดเกล้าฯ  
ให้ตราพระราชกฤษฎีกาขึ้นไว้ ดังต่อไปนี้

มาตรา ๑ พระราชกฤษฎีกานี้เรียกว่า “พระราชกฤษฎีกากำหนดเขตที่ดิน ในท้องที่ตำบล  
ร่องเคาะ ตำบลวังทอง อำเภอวังเหนือ และตำบลทุ่งผึ้ง อำเภอแจ้ห่ม จังหวัดลำปาง ให้เป็นเขต  
ปฏิรูปที่ดิน พ.ศ. ๒๕๓๖”

มาตรา ๒ พระราชกฤษฎีกานี้ให้ใช้บังคับตั้งแต่วันถัดจากวันประกาศในราชกิจจานุเบกษา  
เป็นต้นไป



LIR

มาตรา ๓ ให้ที่ดินในท้องที่ตำบลร่องเคาะ ตำบลวังทอง อำเภอวังเหนือ และตำบลทุ่งผึ้ง อำเภอแจ้ห่ม จังหวัดลำปาง ในเขตป่าสงวนแห่งชาติ ป่าขุนวัง แปลงที่หนึ่ง บางส่วน ภายในแนวเขตตามแผนที่ท้ายพระราชกฤษฎีกานี้ เป็นเขตปฏิรูปที่ดิน

มาตรา ๔ ให้รัฐมนตรีว่าการกระทรวงการคลัง รัฐมนตรีว่าการกระทรวงเกษตรและสหกรณ์ และรัฐมนตรีว่าการกระทรวงมหาดไทยรักษาการตามพระราชกฤษฎีกานี้

ผู้รับสนองพระบรมราชโองการ

ชวน หลีกภัย

นายกรัฐมนตรี

ให้

หนังสือ

๒๕

ถ้า ๆ

แปล

เขต

ษา



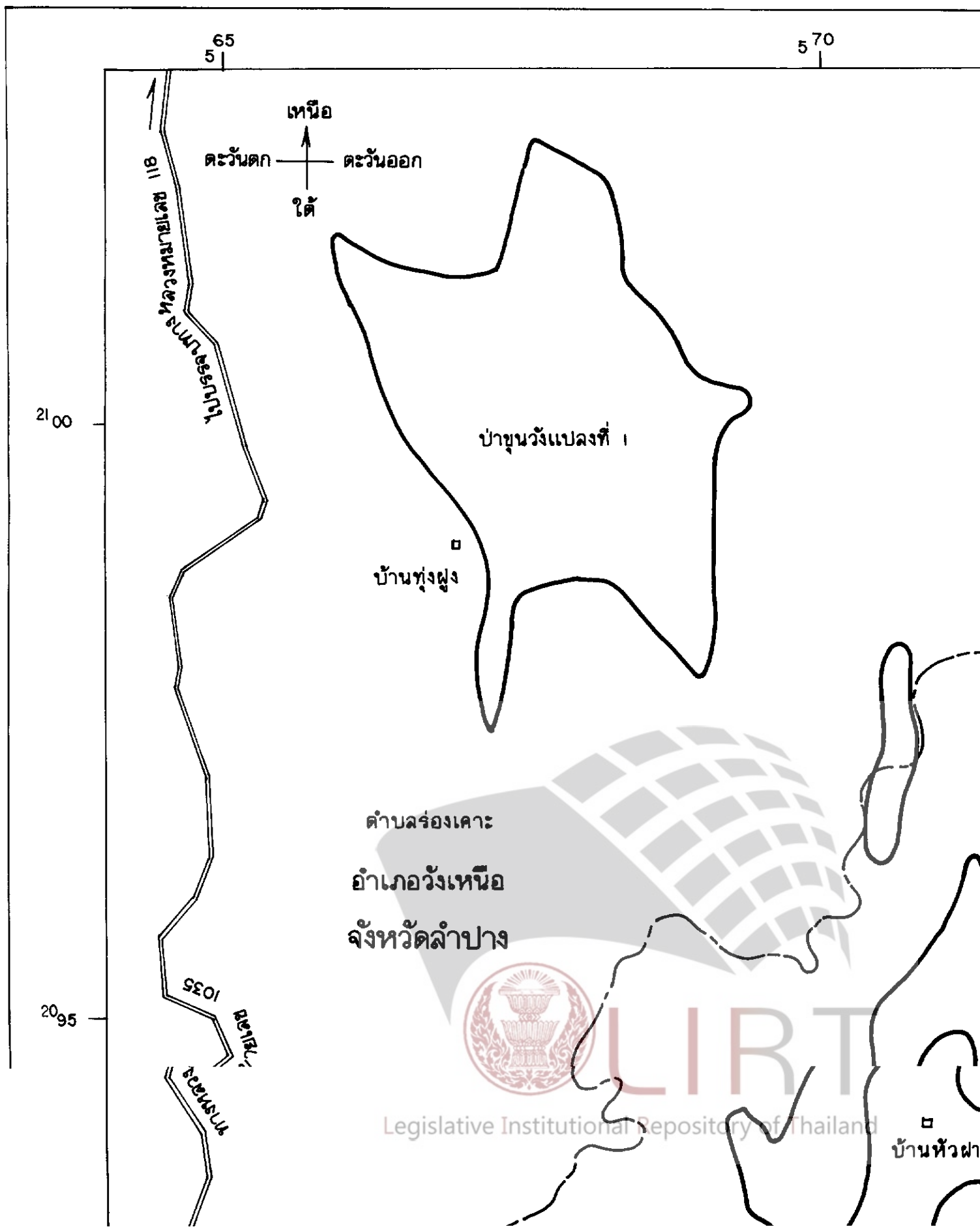
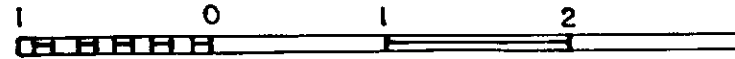
แผนที่ทำยพระราชกฤษฎีกา

กำหนดเขตที่ดิน ในท้องที่ตำบลร่องเคาะ ตำบลวังทอง อำเภอวังเหนือ

ให้เป็นเขตปฏิรูปที่ดิน

พ.ศ. 2536

มาตราส่วน ๑ : 50,000



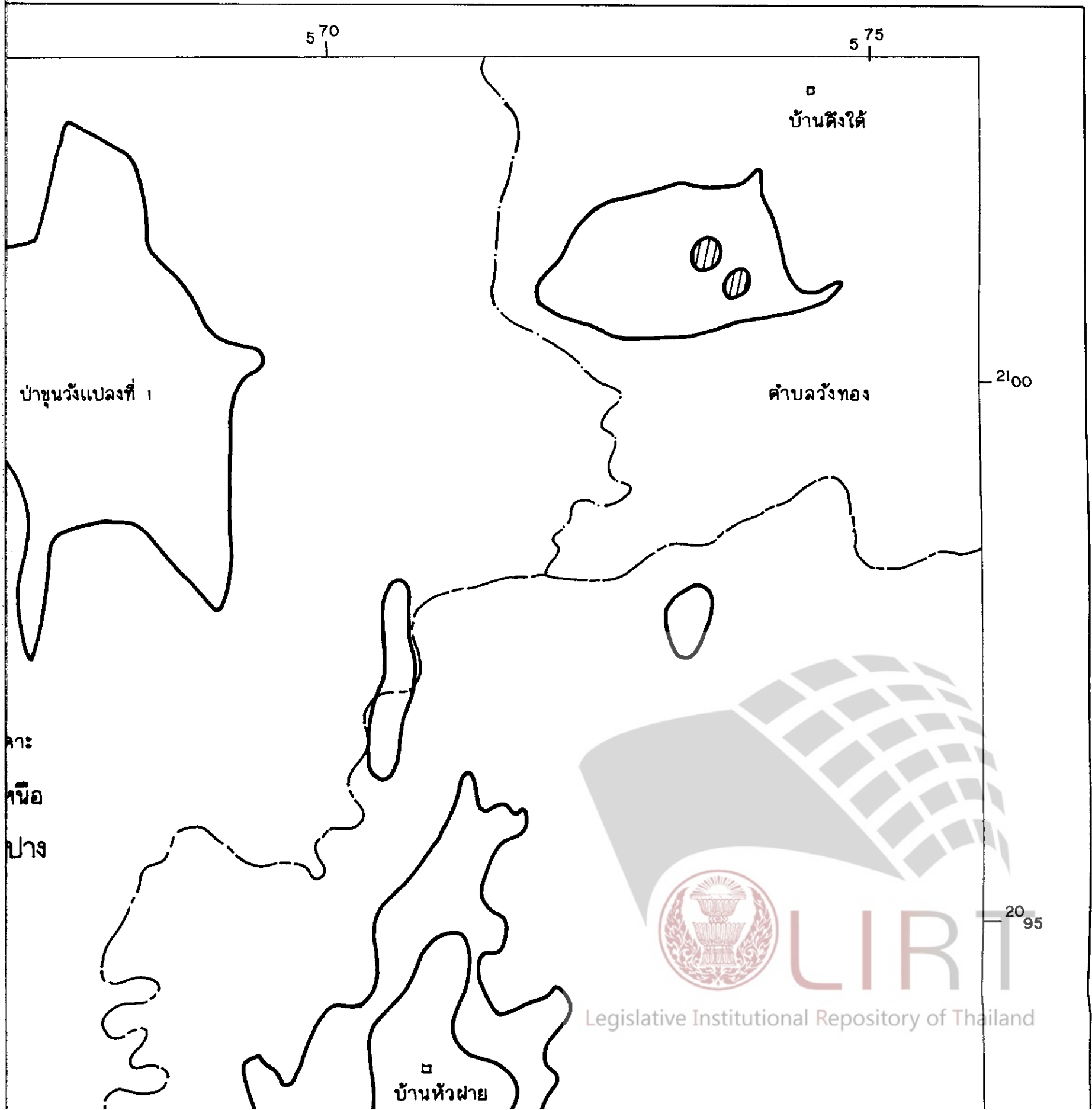
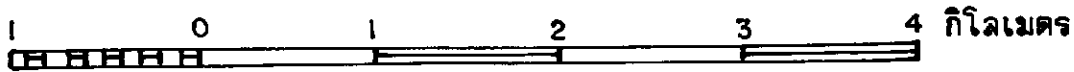
แผนที่ท้ายพระราชกฤษฎีกา

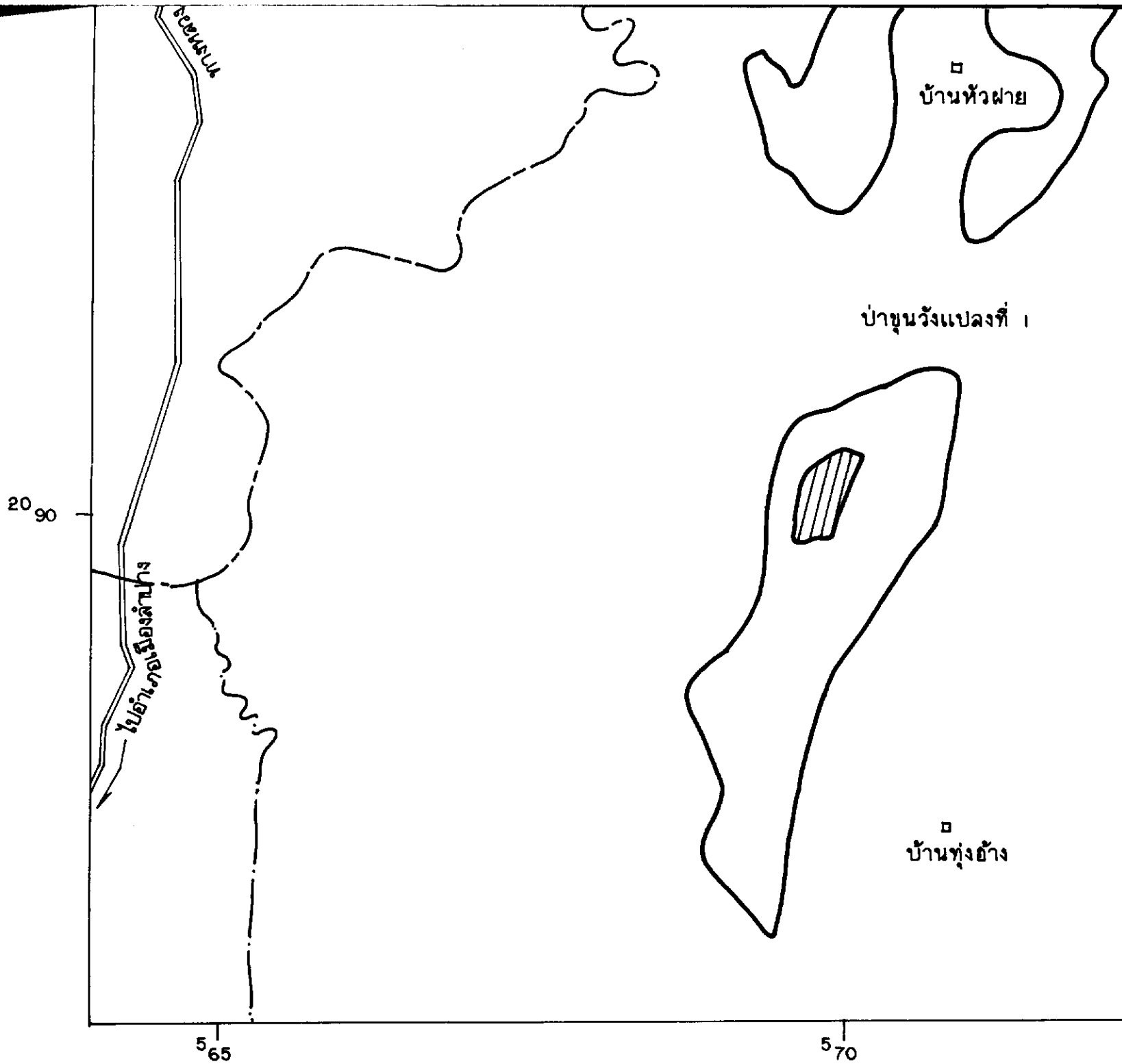
ตำบลร่องเคาะ ตำบลวังทอง อำเภอวังเหนือ และตำบลทุ่งผิ้ว อำเภอแจ้ห่ม จังหวัดลำปาง

ให้เป็นเขตปฏิรูปที่ดิน

พ.ศ. 2536

มาตราส่วน 1 : 50,000






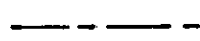
**เครื่องหมาย**



แนวเขตปฏิรูปที่ดิน



บริเวณที่กั้นออกจากเขตปฏิรูปที่ดิน



เขตอำเภอ



เขตตำบล



ทางหลวง



บ้าน



LIRT

Legislative Institutional Repository of Thailand

เลข

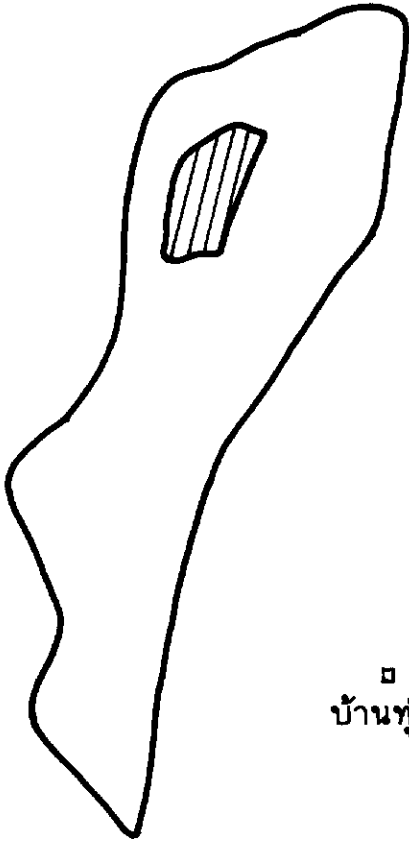
บ้านห้วยฝาย

ตำบลทุ่งผิง

อำเภอแจ้ห่ม

จังหวัดลำปาง

ป่าชุมชนวังแปลงที่ ๑



บ้านทุ่งช้าง

20 90

570

575

(นายสุรพล เพชรล้อม)

ผู้อำนวยการกองจัดการปฎิรูปที่ดิน

(นายประเสริฐพันธ์ พิพัฒน์กุล)

เลขาธิการสำนักงานการปฏิรูปที่ดินเพื่อเกษตรกรรม



LIRT

Legislative Institutional Repository of Thailand

เขตปฏิรูปที่ดิน



หมายเหตุ :- เหตุผลในการประกาศใช้พระราชกฤษฎีกาฉบับนี้ คือ เนื่องจากในท้องที่ตำบลร่องเคาะ ตำบลวังทอง อำเภอวังเหนือ และตำบลทุ่งผึ้ง อำเภอแจ้ห่ม จังหวัดลำปาง มีเกษตรกรผู้ไม่มีที่ดินประกอบเกษตรกรรมเป็นของตนเอง หรือมีที่ดินเล็กน้อยไม่เพียงพอแก่การครองชีพ หรือต้องเช่าที่ดินของผู้อื่นประกอบเกษตรกรรมอยู่เป็นจำนวนมาก และโดยที่คณะรัฐมนตรีมีมติให้ดำเนินการปฏิรูปที่ดินเพื่อเกษตรกรรมในที่ดินเขตป่าสงวนแห่งชาติ ป่าขุนวัง แปลงที่หนึ่ง ในส่วนที่มีสภาพเป็นป่าเสื่อมโทรมแล้ว สมควรกำหนดเขตที่ดินในท้องที่ดังกล่าวให้เป็นเขตปฏิรูปที่ดิน จึงจำเป็นต้องตราพระราชกฤษฎีกานี้

