

## พระราชกฤษฎีกา

กำหนดเขตที่ดินในบริเวณที่ที่จะเวนคืน

เพื่อขยายทางหลวงแผ่นดินหมายเลข ๑๐๑ สายกำแพงเพชร -  
ต่อเขตเทศบาลเมืองน่านควบคุม ตอนอำเภอเด่นชัย - อำเภอเมืองแพร่

พ.ศ. ๒๕๕๓

### ภูมิพลอดุลยเดช ป.ร.

ให้ไว้ ณ วันที่ ๘ เมษายน พ.ศ. ๒๕๕๓

เป็นปีที่ ๕๕ ในรัชกาลปัจจุบัน

พระบาทสมเด็จพระปรมินทรมหาภูมิพลอดุลยเดช มีพระบรมราชโองการโปรดเกล้าฯ ให้  
ประกาศว่า

โดยที่เป็นการสมควรกำหนดเขตที่ดินในบริเวณที่ที่จะเวนคืน เพื่อขยายทางหลวงแผ่นดิน  
หมายเลข ๑๐๑ สายกำแพงเพชร - ต่อเขตเทศบาลเมืองน่านควบคุม ตอนอำเภอเด่นชัย - อำเภอเมือง  
แพร่ ในท้องที่อำเภอเด่นชัย อำเภอสูงเม่น และอำเภอเมืองแพร่ จังหวัดแพร่

อาศัยอำนาจตามความในมาตรา ๒๒๑ ของรัฐธรรมนูญแห่งราชอาณาจักรไทย และมาตรา ๖๘  
วรรคหนึ่ง แห่งพระราชบัญญัติทางหลวง พ.ศ. ๒๕๓๕ อันเป็นพระราชบัญญัติที่มีบทบัญญัติบางประการ  
เกี่ยวกับการจำกัดสิทธิและเสรีภาพของบุคคล ซึ่งมาตรา ๒๕ ประกอบกับมาตรา ๓๑ มาตรา ๓๕  
มาตรา ๓๖ มาตรา ๔๘ มาตรา ๔๙ มาตรา ๕๐ และมาตรา ๕๑ ของรัฐธรรมนูญแห่งราชอาณาจักรไทย  
บัญญัติให้กระทำได้โดยอาศัยอำนาจตามบทบัญญัติแห่งกฎหมาย ประกอบกับมาตรา ๕ วรรคสาม  
และมาตรา ๖ แห่งพระราชบัญญัติว่าด้วยการเวนคืนอสังหาริมทรัพย์ พ.ศ. ๒๕๓๐ อันเป็นพระราชบัญญัติ  
ที่มีบทบัญญัติบางประการเกี่ยวกับการจำกัดสิทธิและเสรีภาพของบุคคล ซึ่งมาตรา ๒๕ ประกอบกับ  
มาตรา ๓๕ มาตรา ๔๘ และมาตรา ๔๙ ของรัฐธรรมนูญแห่งราชอาณาจักรไทย บัญญัติให้กระทำได้  
โดยอาศัยอำนาจตามบทบัญญัติแห่งกฎหมาย จึงทรงพระกรุณาโปรดเกล้าฯ ให้ตราพระราชกฤษฎีกาขึ้นไว้  
ดังต่อไปนี้



มาตรา ๑ พระราชกฤษฎีกานี้เรียกว่า “พระราชกฤษฎีกากำหนดเขตที่ดินในบริเวณที่ที่จะเวนคืน เพื่อขยายทางหลวงแผ่นดินหมายเลข ๑๐๑ สายกำแพงเพชร - ต่อเขตเทศบาลเมืองน่านควบคุม ตอนอำเภอเด่นชัย - อำเภอเมืองแพร่ พ.ศ. ๒๕๕๓”

มาตรา ๒ พระราชกฤษฎีกานี้ให้ใช้บังคับตั้งแต่วันถัดจากวันประกาศในราชกิจจานุเบกษา เป็นต้นไป

มาตรา ๓ พระราชกฤษฎีกานี้ให้ใช้บังคับได้มีกำหนดสี่ปี

มาตรา ๔ ให้อธิบดีกรมทางหลวงเป็นเจ้าหน้าที่เวนคืนตามพระราชกฤษฎีกานี้

มาตรา ๕ เขตที่ดินในบริเวณที่ที่จะเวนคืนตามพระราชกฤษฎีกานี้ อยู่ในท้องที่อำเภอเด่นชัย อำเภอสูงเม่น และอำเภอเมืองแพร่ จังหวัดแพร่ มีส่วนแคบที่สุดสองร้อยเมตร และส่วนกว้างที่สุด สี่ร้อยเมตร ทั้งนี้ ภายในแนวเขตตามแผนที่ท้ายพระราชกฤษฎีกานี้

มาตรา ๖ ให้รัฐมนตรีว่าการกระทรวงคมนาคมรักษาการตามพระราชกฤษฎีกานี้

ผู้รับสนองพระบรมราชโองการ

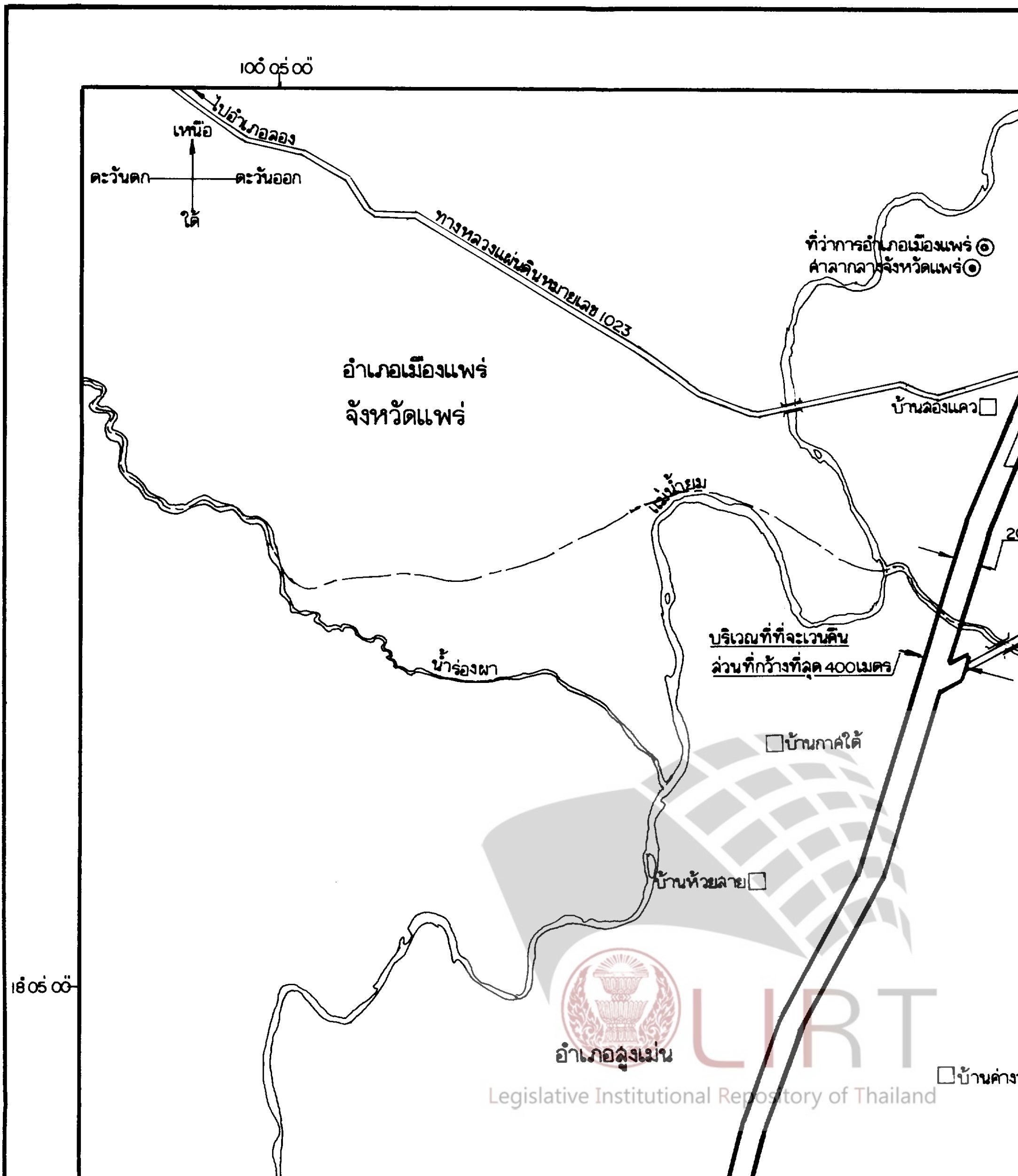
ชวน หลีกภัย

นายกรัฐมนตรี

แผนที่ที่ท้ายพระราชกฤษฎีกา  
กำหนดเขตที่ดินในบริเวณที่ที่จะเวนคืน  
เพื่อขยายทางหลวงแผ่นดินหมายเลข 101 สายกำแพงเพชร-ต่อเขตเทศบาลเมือง  
ดอนอำเภอเด่นชัย-อำเภอเมืองแพร่

พ.ศ. 2543

มาตราส่วน 1:850,000



18° 05' 00"



อำเภอสูงเม่น

แผนที่ท้ายพระราชกฤษฎีกา

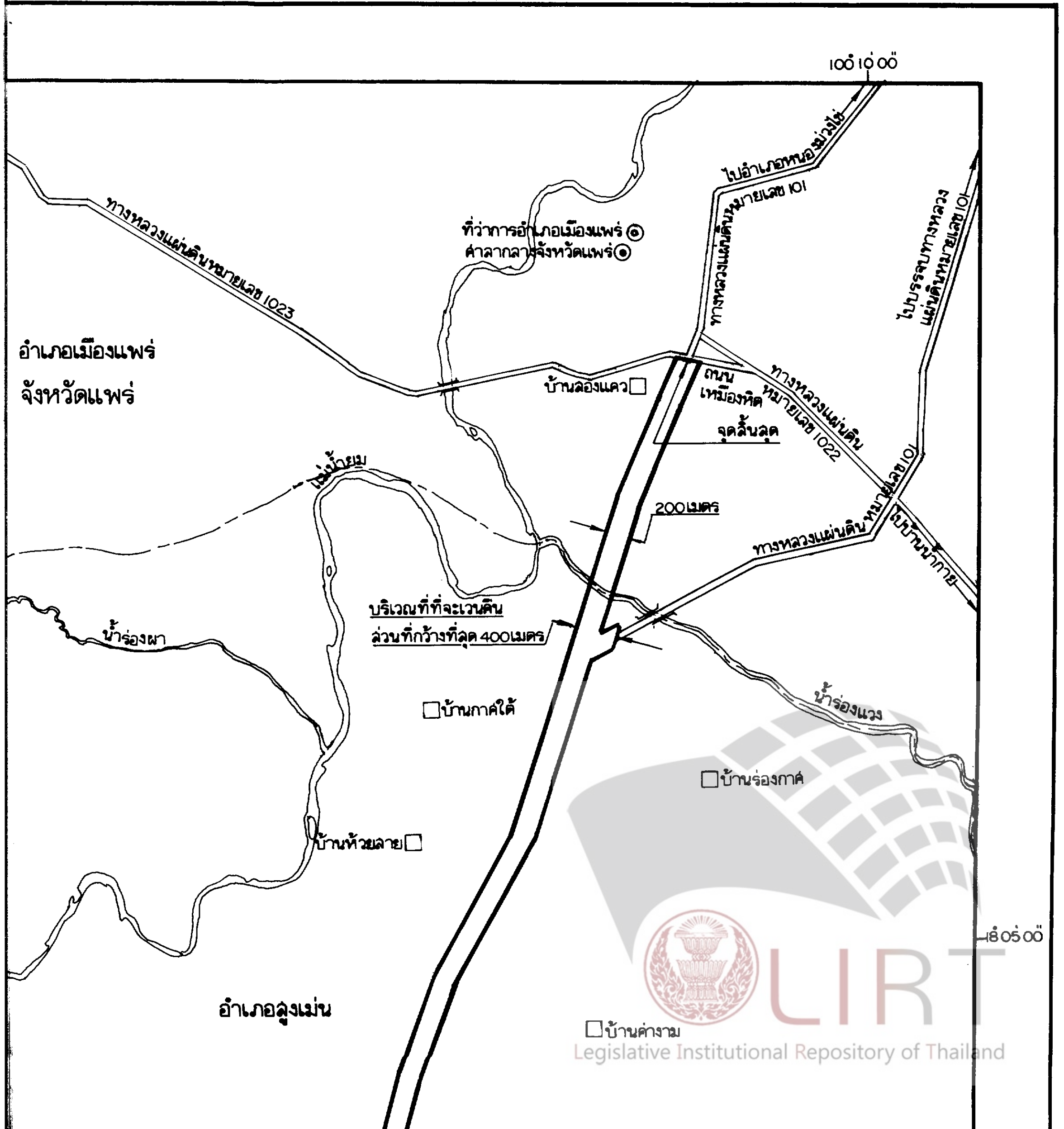
กำหนดเขตที่ดินในบริเวณที่จะเวนคืน

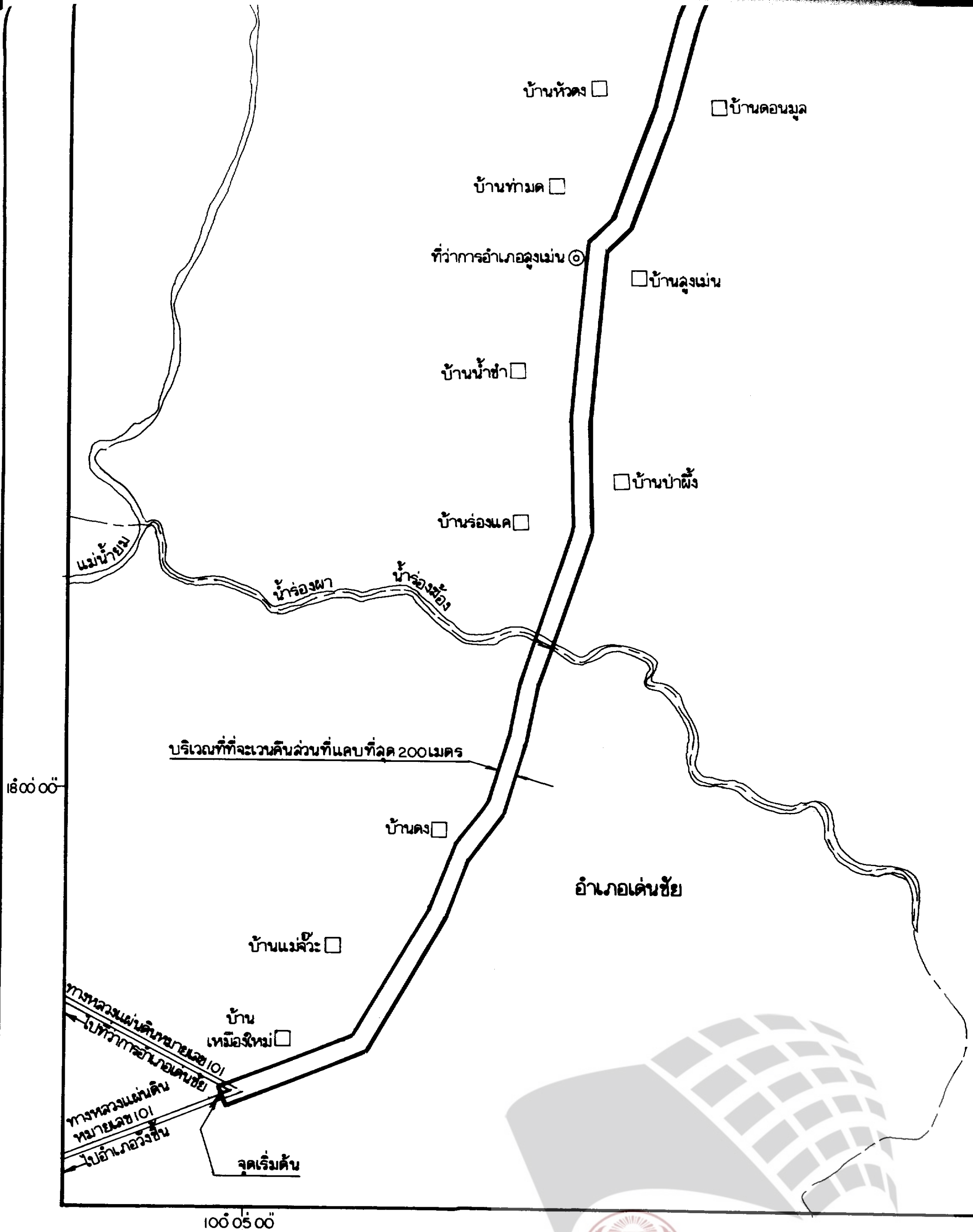
เพื่อขยายทางหลวงแผ่นดินหมายเลข 101 ลากกำแพงเพชร-ต่อเขตเทศบาลเมืองน่านควบคุม

ตอนอำเภอเด่นชัย-อำเภอเมืองแพร่






พ.ศ. 2543

มาตราส่วน 1:50,000





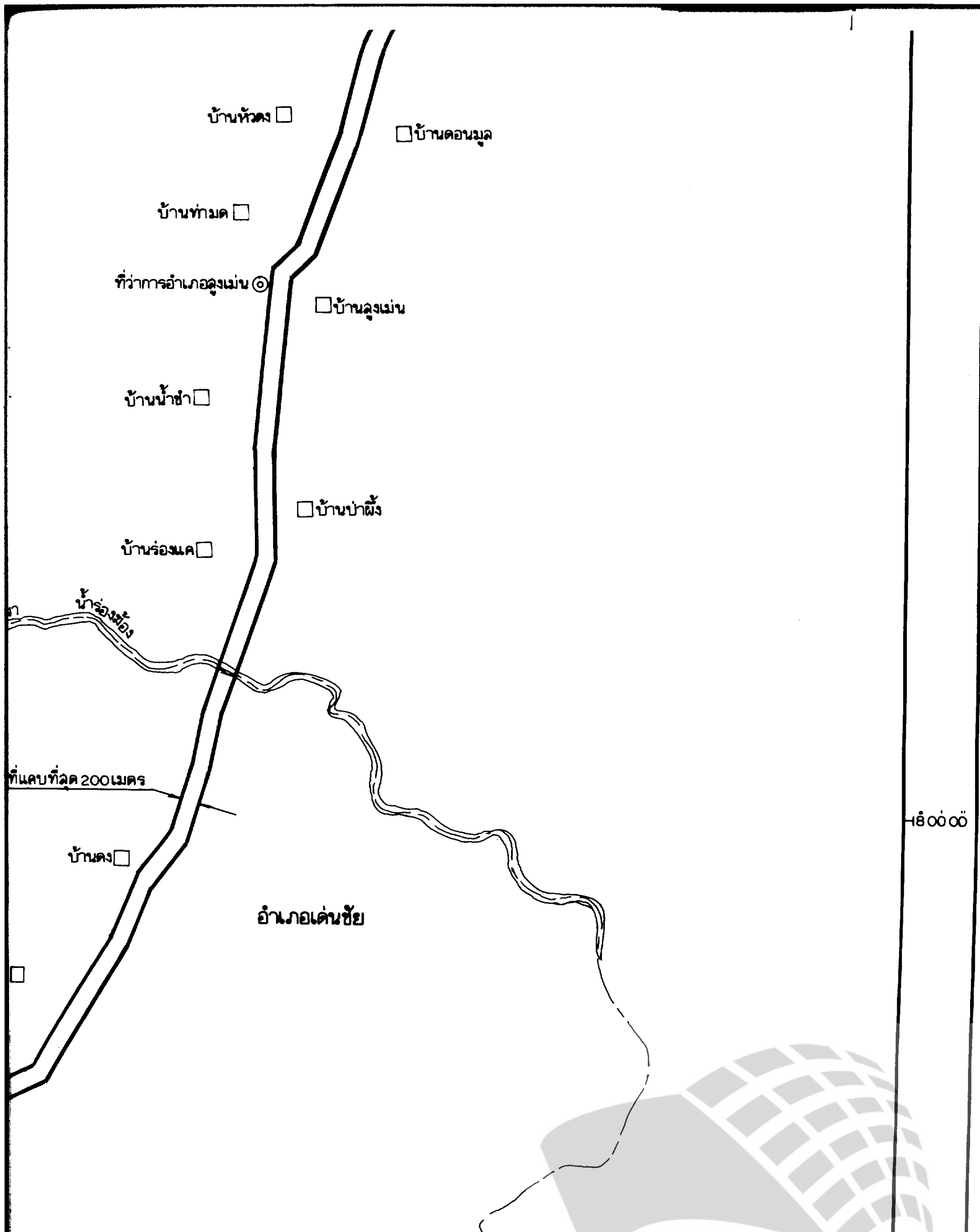
**เครื่องหมาย**

-  แนวเขตที่ดินในบริเวณที่ที่จะเวนคืน
-  เขตอำเภอ
-  ทางหลวง ถนน
-  ละพาน
-  แม่น้ำ



**LI RT**

Legislative Institutional Repository of Thailand



๘๐๐๐๐

๑๐๐ ๖๐๐



PL RT

(นายครรชิต ทองมาก)

Legislative Institutions of Thailand  
 ผู้อำนวยการสำนักจัดการมลพิษที่ดิน

ที่จะเวนคืน

หมายเหตุ :- เหตุผลในการประกาศใช้พระราชกฤษฎีกานี้ คือ เนื่องจากมีความจำเป็นจะต้องขยายทางหลวงแผ่นดิน หมายเลข ๑๐๑ สายกำแพงเพชร - ต่อเขตเทศบาลเมืองน่านควบคุม ตอนอำเภอเด่นชัย - อำเภอเมืองแพร่ ในท้องที่ อำเภอเด่นชัย อำเภอสูงเม่น และอำเภอเมืองแพร่ จังหวัดแพร่ เพื่ออำนวยความสะดวกและความรวดเร็วแก่การจราจร และการขนส่งอันเป็นกิจการสาธารณูปโภค ในการนี้สมควรกำหนดเขตที่ดินในบริเวณที่ที่จะเวนคืนในท้องที่ดังกล่าว เพื่อให้เจ้าหน้าที่หรือผู้ซึ่งได้รับมอบหมายจากเจ้าหน้าที่มีสิทธิเข้าไปทำการสำรวจและเพื่อทราบข้อเท็จจริงเกี่ยวกับ อสังหาริมทรัพย์ที่จะต้องเวนคืนที่แน่นอน จึงจำเป็นต้องตราพระราชกฤษฎีกานี้