



กฎกระทรวง

ฉบับที่ ๔๐๔ (พ.ศ. ๒๕๑๒)

ออกตามความในพระราชบัญญัติป่าสงวนแห่งชาติ

พ.ศ. ๒๕๐๗

อาศัยอำนาจตามความในมาตรา ๕ และมาตรา ๖ แห่งพระราชบัญญัติป่าสงวนแห่งชาติ พ.ศ. ๒๕๐๗ รัฐมนตรีว่าการกระทรวงเกษตรออกกฎกระทรวงไว้ ดังต่อไปนี้

กำหนดให้ป่าปากห้วยฉลอง และป่าห้วยสี่เสียด ในท้องที่ตำบลหาดงิ้ว อำเภอเมืองอุตรดิตถ์ และตำบลท่าปลา ตำบลผาเลือด อำเภอท่าปลา จังหวัดอุตรดิตถ์ ภายในแนวเขตตามแผนที่ท้ายกฎกระทรวงนี้ เป็นป่าสงวนแห่งชาติ

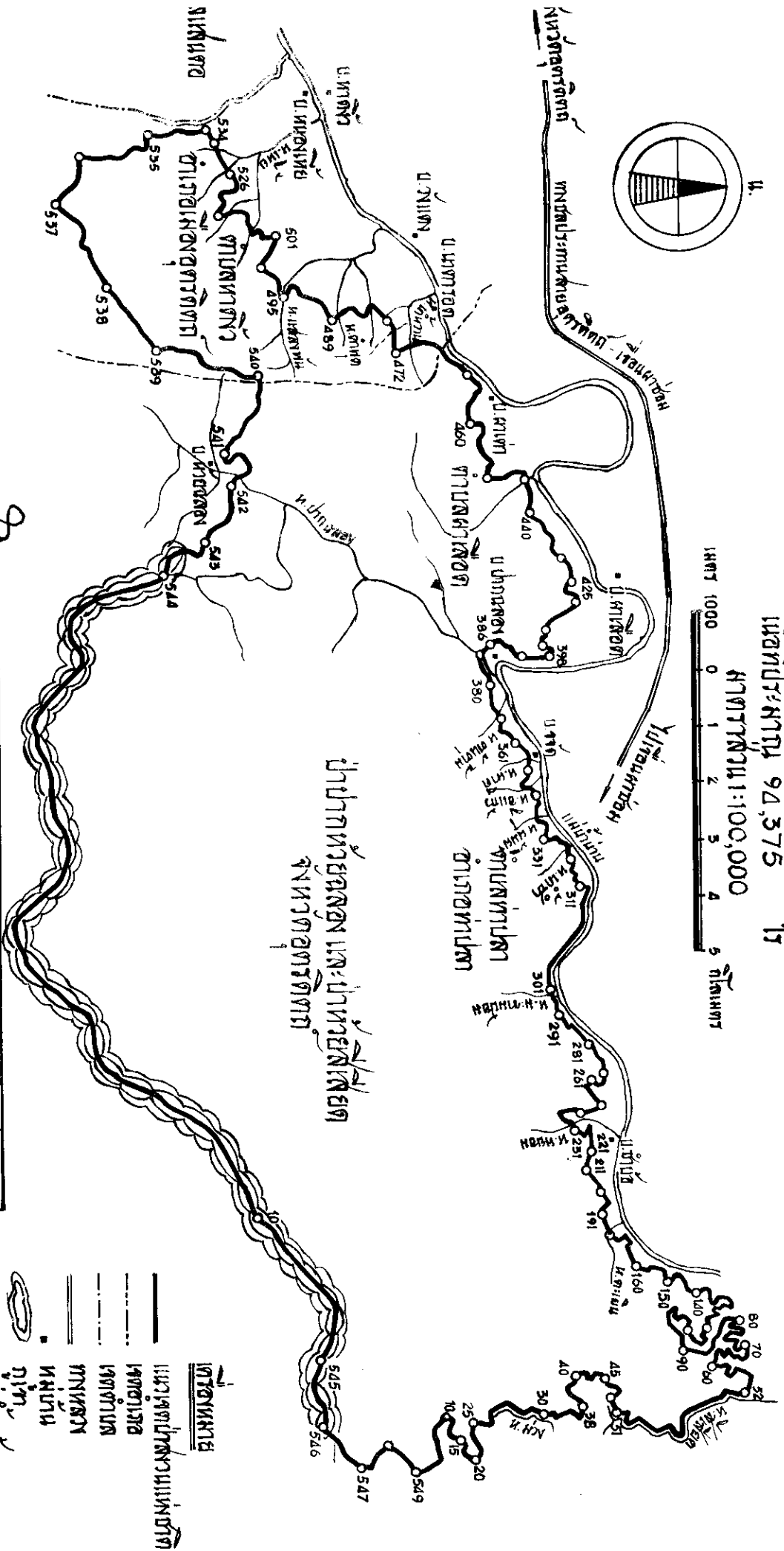
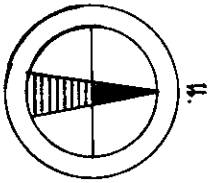
ให้ไว้ ณ วันที่ ๑๒ กุมภาพันธ์ พ.ศ. ๒๕๑๒


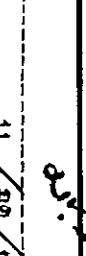

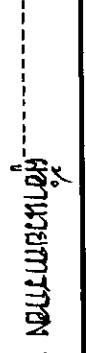
พระประกาศสหกรณ์

รัฐมนตรีว่าการกระทรวงเกษตร

แผนที่ทำเย็บกระดาษ
 ฉบับที่ 404 (ท.ศ. 2512)
 เขตประจักษ์บุรี
 อำเภอประจักษ์บุรี
 ท.ศ. 2507

มาตราส่วน 1:100,000
 1 นิ้ว = 1000 หลา



		
11	11	12
		
15 11		21 11

- สัญลักษณ์**
- แนวเขตอำเภอ
 - — — แนวเขตตำบล
 - — — แนวเขตหมู่บ้าน
 - — — แนวเขตถนน
 - — — แนวเขตคลอง
 - — — แนวเขตคูน้ำ
 - — — แนวเขตคันดิน
 - — — แนวเขตคันนา
 - — — แนวเขตคันไร่
 - — — แนวเขตคันนา
 - — — แนวเขตคันนา
 - — — แนวเขตคันนา

เล่ม ๘๖ ตอนที่ ๒๓ ราชกิจจานุเบกษา ๑ เมษายน ๒๕๑๒

หมายเหตุ:- เหตุผลในการประกาศใช้กฎกระทรวงฉบับนี้ คือ เนื่องจาก
 ไม้แห้งนี้มีไม้มะค่าโมง ไม้สัก ไม้แดง ไม้ประดู่ ไม้ตะแบก ไม้เต็ง
 ไม้รัง ไม้พลวง และไม้ชนิดอื่นซึ่งมีค่าจำนวนมาก และมีของป่าเก็บ
 ทรัพยากรธรรมชาติอื่นด้วย สมควรกำหนดให้เป็นป่าสงวนแห่งชาติ
 เพื่อรักษาสภาพป่า ไม้ ของป่า และทรัพยากรธรรมชาติอื่นไว้