



พระราชกฤษฎีกา

กำหนดเขตที่ดิน ในท้องที่ตำบลห้วยยาบ ตำบลบ้านธิ
กิ่งอำเภอบ้านธิ อำเภอเมืองลำพูน และตำบลมะเขือแจ้ ตำบลศรีบัวบาน
อำเภอเมืองลำพูน จังหวัดลำพูน
ให้เป็นเขตปฏิรูปที่ดิน

พ.ศ. ๒๕๓๖

ภูมิพลอดุลยเดช ป.ร.

ให้ไว้ ณ วันที่ ๒๕ พฤศจิกายน พ.ศ. ๒๕๓๖

เป็นปีที่ ๔๘ ในรัชกาลปัจจุบัน

พระบาทสมเด็จพระปรมินทรมหาภูมิพลอดุลยเดช มีพระบรมราชโองการโปรดเกล้าฯ ให้
ประกาศว่า

โดยที่เป็นการสมควรกำหนดเขตที่ดิน ในท้องที่ตำบลห้วยยาบ ตำบลบ้านธิ กิ่งอำเภอบ้านธิ
อำเภอเมืองลำพูน และตำบลมะเขือแจ้ ตำบลศรีบัวบาน อำเภอเมืองลำพูน จังหวัดลำพูน ให้เป็นเขต
ปฏิรูปที่ดิน

อาศัยอำนาจตามความในมาตรา ๑๗๕ ของรัฐธรรมนูญแห่งราชอาณาจักรไทย และมาตรา ๒๕
วรรคหนึ่ง แห่งพระราชบัญญัติการปฏิรูปที่ดินเพื่อเกษตรกรรม พ.ศ. ๒๕๑๘ จึงทรงพระกรุณาโปรดเกล้าฯ ให้
ตราพระราชกฤษฎีกาขึ้นไว้ ดังต่อไปนี้

มาตรา ๑ พระราชกฤษฎีกานี้เรียกว่า “พระราชกฤษฎีกากำหนดเขตที่ดิน ในท้องที่ตำบล
ห้วยยาบ ตำบลบ้านธิ กิ่งอำเภอบ้านธิ อำเภอเมืองลำพูน และตำบลมะเขือแจ้ ตำบลศรีบัวบาน
อำเภอเมืองลำพูน จังหวัดลำพูน ให้เป็นเขตปฏิรูปที่ดิน พ.ศ. ๒๕๓๖”

มาตรา ๒ พระราชกฤษฎีกานี้ให้ใช้บังคับตั้งแต่วันถัดจากวันประกาศในราชกิจจานุเบกษา
เป็นต้นไป



LIERT

มาตรา ๓ ให้ที่ดินในท้องที่ตำบลห้วยยาบ ตำบลบ้านธิ กิ่งอำเภอบ้านธิ อำเภอเมืองลำพูน และตำบลมะเขือแจ้ ตำบลศรีบัวบาน อำเภอเมืองลำพูน จังหวัดลำพูน ภายในแนวเขตตามแผนที่ท้ายพระราชกฤษฎีกานี้ เป็นเขตปฏิรูปที่ดิน

มาตรา ๔ ให้รัฐมนตรีว่าการกระทรวงการคลัง รัฐมนตรีว่าการกระทรวงเกษตรและสหกรณ์ และรัฐมนตรีว่าการกระทรวงมหาดไทยรักษาการตามพระราชกฤษฎีกานี้

ผู้รับสนองพระบรมราชโองการ

ชวน หลีกภัย


นายกรัฐมนตรี



แผนที่ทำ
กำหนดเขตที่ดิน ในท้องที่ตำบลห้วยยา
และตำบลมะเขือแจ้ ตำบลศรีบัว
ให้เป็น

พ

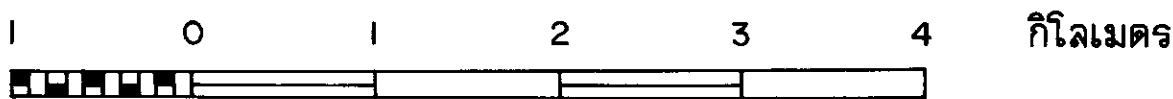
มาตรา



แผนที่ทำยพระราชกฤษฎีกา
ตำบลห้วยยาบ ตำบลบ้านธิ กิ่งอำเภอบ้านธิ อำเภอ
ตำบลศรีบัวบาน อำเภอเมืองลำพูน จังหวัดล
ให้เป็นเขตปฏิรูปที่ดิน

พ.ศ. 2536

มาตราส่วน 1 : 50,000



5₁₀

5₁₅

5₂

จังหวัดเชียงใหม่

ตำบลห้วยยาบ

ตำบลบ้านธิ

กิ่งอำเภอบ้านธิ

อำเภอเมืองลำพูน

ภาษาภูมิภาค
บ้านธิ กิ่งอำเภอบ้านธิ อำเภอเมืองลำพูน
อำเภอเมืองลำพูน จังหวัดลำพูน
ที่ดิน

50,000

3

4

กิโลเมตร

5 15

5 20

ตำบลห้วยยาบ

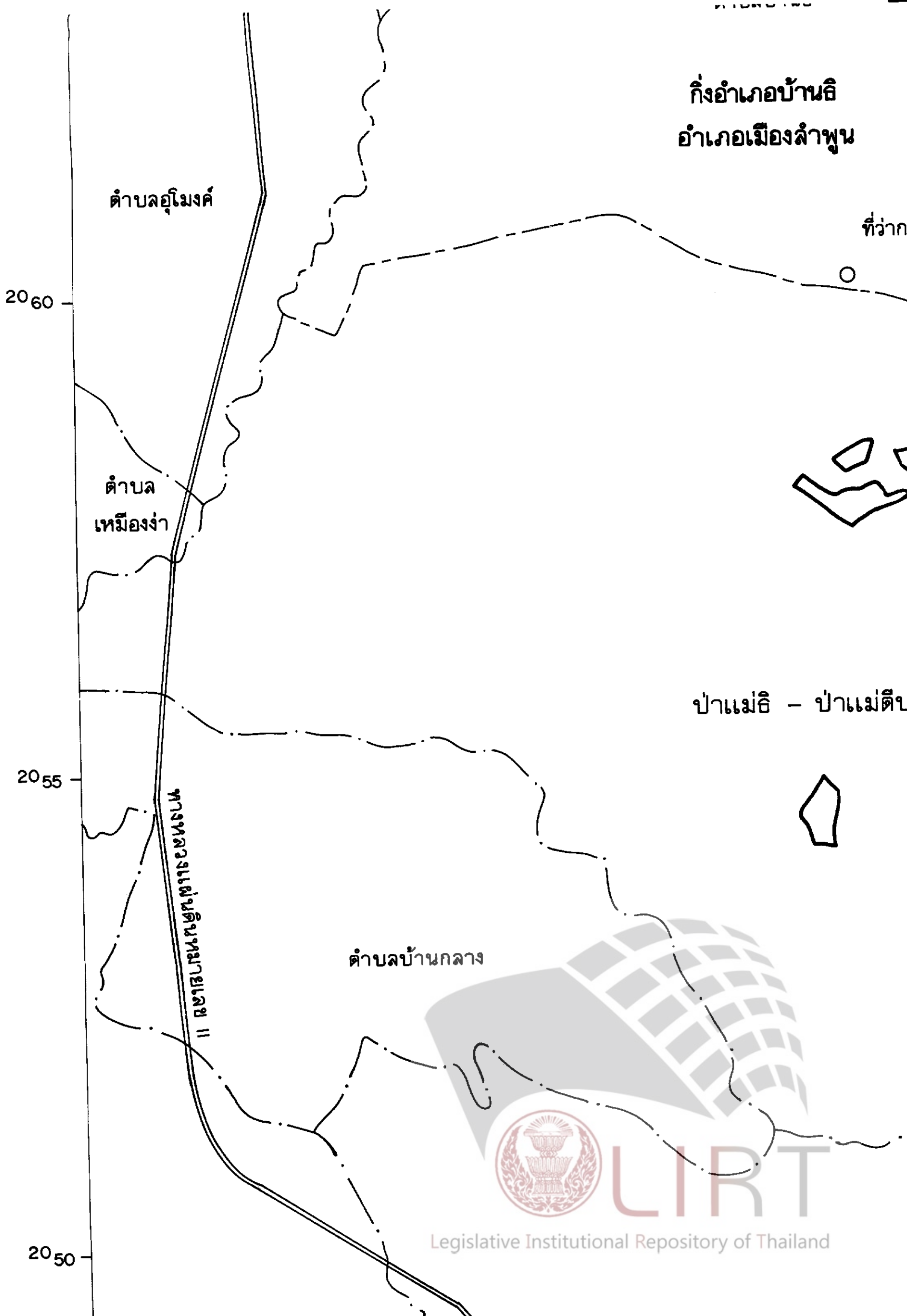
20 65



LIPT

Legislative Institutional Repository of Thailand

กิ่งอำเภอบ้านธิ อำเภอเมืองลำพูน



ตำบลอุโมงค์

2060

ตำบล
เหมืองง่า

2055

ทางหลวงแผ่นดินหมายเลข 2060

ตำบลบ้านกลาง

2050

ป่าแม่ธิ - ป่าแม่ตีบ



LIIRT

Legislative Institutional Repository of Thailand

กิ่งอำเภอบ้านธิ
อำเภอเมืองลำพูน


ที่ว่าการกิ่งอำเภอบ้านธิ

ป่าแม่ธิ - ป่าแม่ตึบ - ป่าแม่ลาร

ตำบลมะเขือแจ้

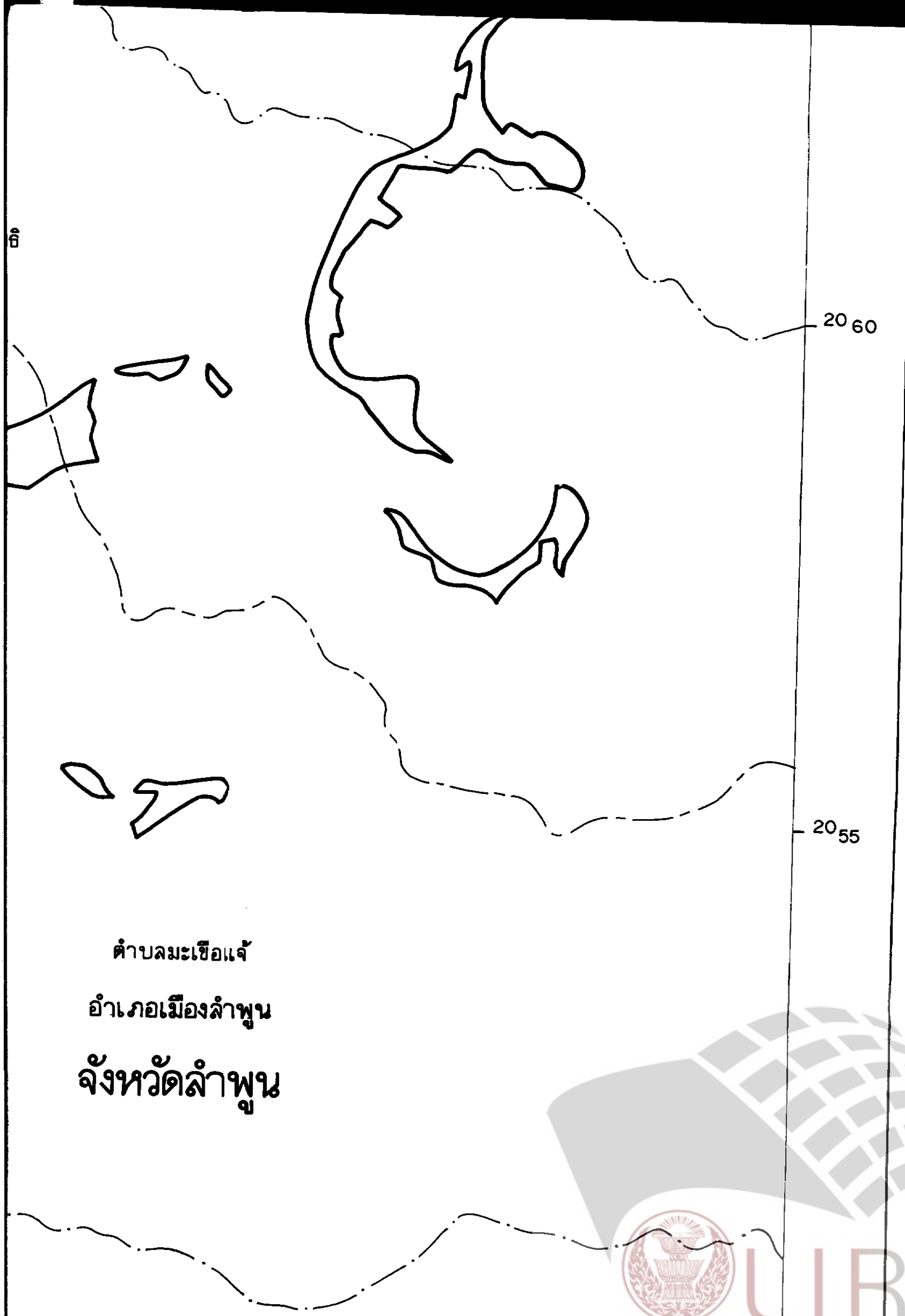
อำเภอเมืองลำพูน

จังหวัดลำพูน



LIART

Legislative Institutional Repository of Thailand



20 60

20 55

ตำบลมะเขือแจ้
อำเภอเมืองลำพูน
จังหวัดลำพูน



LI RT

20 50

ตำบลป่าสัก

ตำบลศรี...

20 45

505

510

เครื่องหมาย



แนวเขตปฏิรูปที่ดิน



LIRT

Legislative Institutional Repository of Thailand

จังหวัดลำพูน

ตำบลศรีบัวบาน

อำเภอแม่ทา

ไปอำเภอห้างฉัตร

515

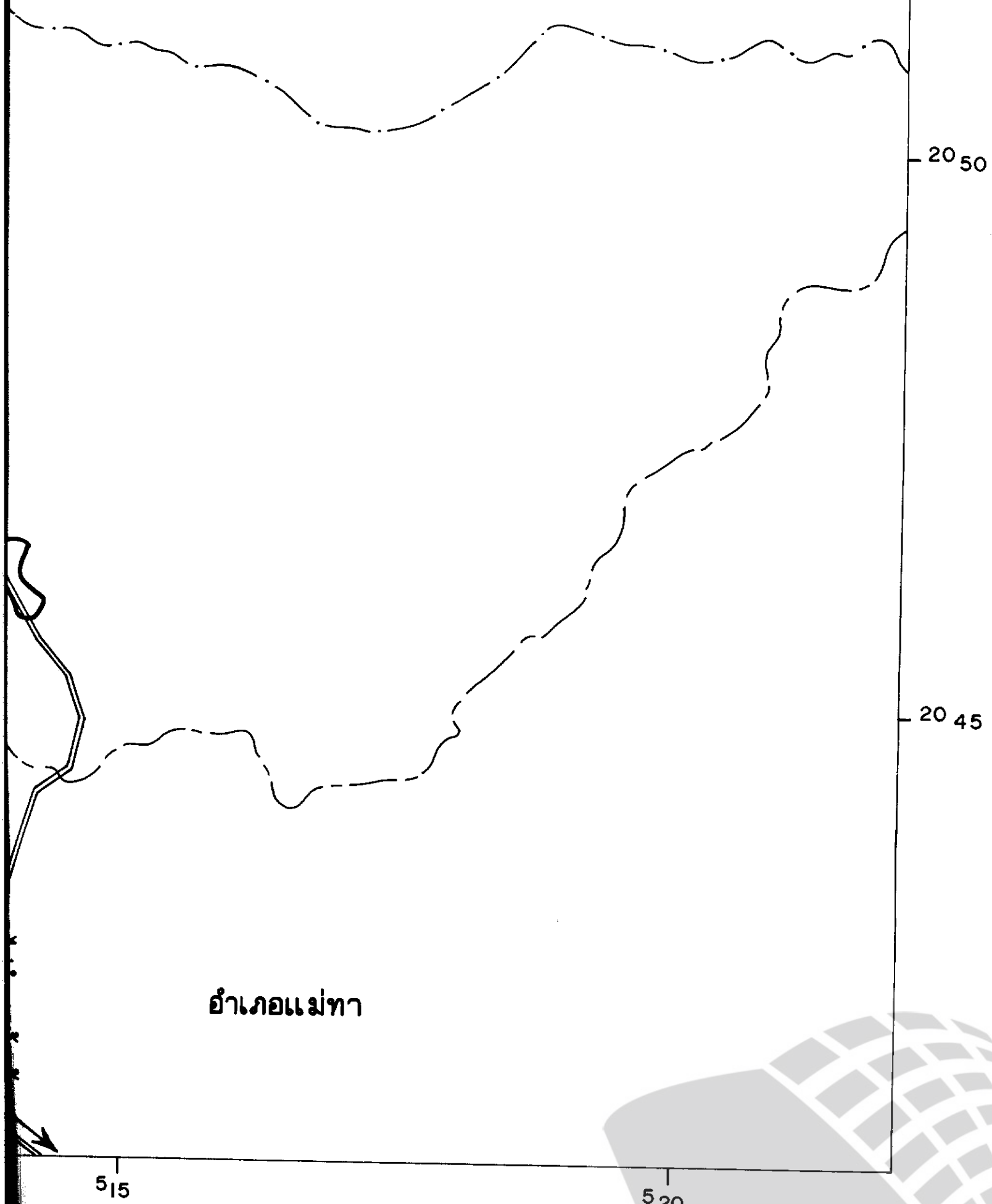
520



LIRT

Legislative Institutional Repository of Thailand

จังหวัดลำพูน



อำเภอแม่ทา

515

520

2050

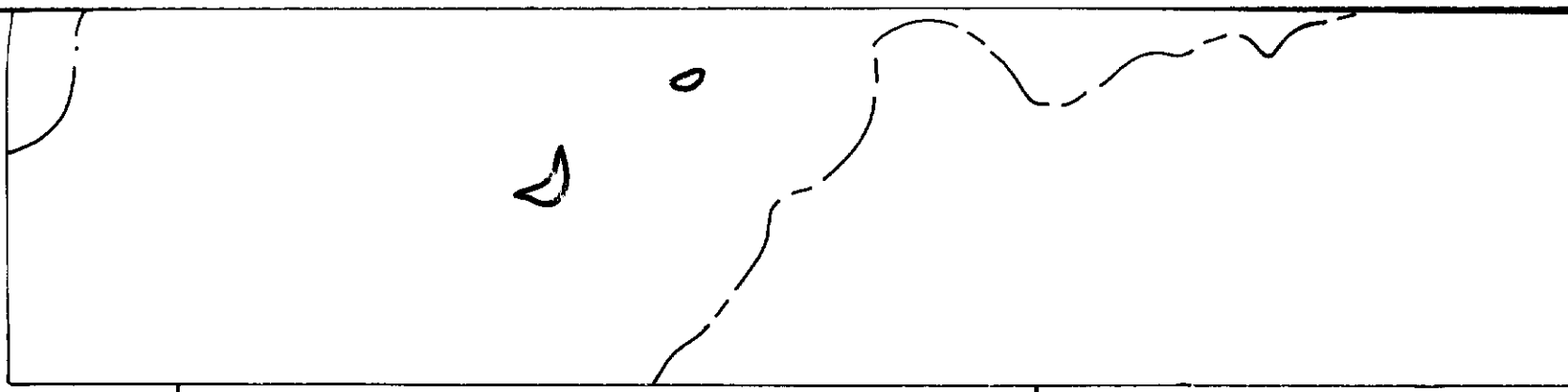
2045



LIRT

Legislative Institutional Repository of Thailand

[Handwritten signature]




505

510

เครื่องหมาย




แนวเขตปฏิรูปที่ดิน



เขตจังหวัด



เขตอำเภอ เขตกิ่งอำเภอ



เขตตำบล



ทางหลวง



ที่ว่าการกิ่งอำเภอ



อำเภอแม่ทา

ไปอำเภอห้างฉัตร

515

520

(นายสุรพล เพชรล้อม)

ผู้อำนวยการกองจัดการปฏิรูปที่ดิน

(นายประเสริฐพันธ์ พิพัฒน์กุล)

เลขที่การดำเนินงานการปฏิรูปที่ดินเพื่อเกษตรกรรม




ไปอำเภอหางฉัตร

อำเภอแม่ทา


515

520



(นายสุรพล เพชรล้อม)

ผู้อำนวยการกองจัดการปฏิรูปที่ดิน



(นายประเสริฐพันธุ์ พิพัฒน์กุล)

เลขที่การสำนักงานการปฏิรูปที่ดินเพื่อเกษตรกรรม

หมายเหตุ :- เหตุผลในการประกาศใช้พระราชกฤษฎีกาฉบับนี้ คือ เนื่องจากในท้องที่ตำบลห้วยยาบ ตำบลบ้านธิ กิ่งอำเภอบ้านธิ อำเภอเมืองลำพูน และตำบลมะเขือแจ้ ตำบลศรีบัวบาน อำเภอเมืองลำพูน จังหวัดลำพูน มีเกษตรกรผู้ไม่มีที่ดินประกอบเกษตรกรรมเป็นของตนเอง หรือมีที่ดินเล็กน้อยไม่เพียงพอแก่การครองชีพ หรือต้องเช่าที่ดินของผู้อื่นประกอบเกษตรกรรมอยู่เป็นจำนวนมาก สมควรนำที่ดินซึ่งจำแนกออกจากเขตป่าไม้ถาวร ตามมติคณะรัฐมนตรี ป่าแม่ธิ - ป่าแม่ตึบ - ป่าแม่สาร มาดำเนินการปฏิรูปที่ดิน เพื่อจัดให้แก่เกษตรกรดังกล่าว จึงจำเป็นต้องตราพระราชกฤษฎีกานี้

