

พระราชกฤษฎีกา

กำหนดเขตที่ดิน ในท้องที่ตำบลสำนักตะคร้อ ตำบลพันชนะ
ตำบลหนองแวง และตำบลหินดาด อำเภอคำชะอี จังหวัดนครราชสีมา ให้เป็นเขตปฏิรูปที่ดิน

พ.ศ. ๒๕๓๖

ภูมิพลอดุลยเดช ป.ร.

ให้ไว้ ณ วันที่ ๒๖ ธันวาคม พ.ศ. ๒๕๓๖

เป็นปีที่ ๔๘ ในรัชกาลปัจจุบัน

พระบาทสมเด็จพระปรมินทรมหาภูมิพลอดุลยเดช มีพระบรมราชโองการโปรดเกล้าฯ ให้
ประกาศว่า

โดยที่เป็นการสมควรกำหนดเขตที่ดิน ในท้องที่ตำบลสำนักตะคร้อ ตำบลพันชนะ ตำบลหนองแวง
และตำบลหินดาด อำเภอคำชะอี จังหวัดนครราชสีมา ให้เป็นเขตปฏิรูปที่ดิน

อาศัยอำนาจตามความในมาตรา ๑๗๕ ของรัฐธรรมนูญแห่งราชอาณาจักรไทย และมาตรา ๒๕
วรรคหนึ่ง แห่งพระราชบัญญัติการปฏิรูปที่ดินเพื่อเกษตรกรรม พ.ศ. ๒๕๑๘ จึงทรงพระกรุณาโปรดเกล้าฯ ให้
ตราพระราชกฤษฎีกาขึ้นไว้ ดังต่อไปนี้

มาตรา ๑ พระราชกฤษฎีกานี้เรียกว่า “พระราชกฤษฎีกากำหนดเขตที่ดิน ในท้องที่ตำบล
สำนักตะคร้อ ตำบลพันชนะ ตำบลหนองแวง และตำบลหินดาด อำเภอคำชะอี จังหวัดนครราชสีมา
ให้เป็นเขตปฏิรูปที่ดิน พ.ศ. ๒๕๓๖”

มาตรา ๒ พระราชกฤษฎีกานี้ให้ใช้บังคับตั้งแต่วันถัดจากวันประกาศในราชกิจจานุเบกษา
เป็นต้นไป



LIERT

มาตรา ๓ ให้ที่ดินในท้องที่ตำบลสำนักตะคร้อ ตำบลพันชนะ ตำบลหนองแวง และตำบล
หินลาด อำเภอด่านขุนทด จังหวัดนครราชสีมา ในเขตป่าสงวนแห่งชาติ ป่าดงกะสังและป่าลำพญากลาง
บางส่วน ภายในแนวเขตตามแผนที่ท้ายพระราชกฤษฎีกานี้ เป็นเขตปฏิรูปที่ดิน

มาตรา ๔ ให้รัฐมนตรีว่าการกระทรวงการคลัง รัฐมนตรีว่าการกระทรวงเกษตรและสหกรณ์
และรัฐมนตรีว่าการกระทรวงมหาดไทยรักษาการตามพระราชกฤษฎีกานี้

ผู้รับสนองพระบรมราชโองการ

ชวน หลีกภัย

นายกรัฐมนตรี



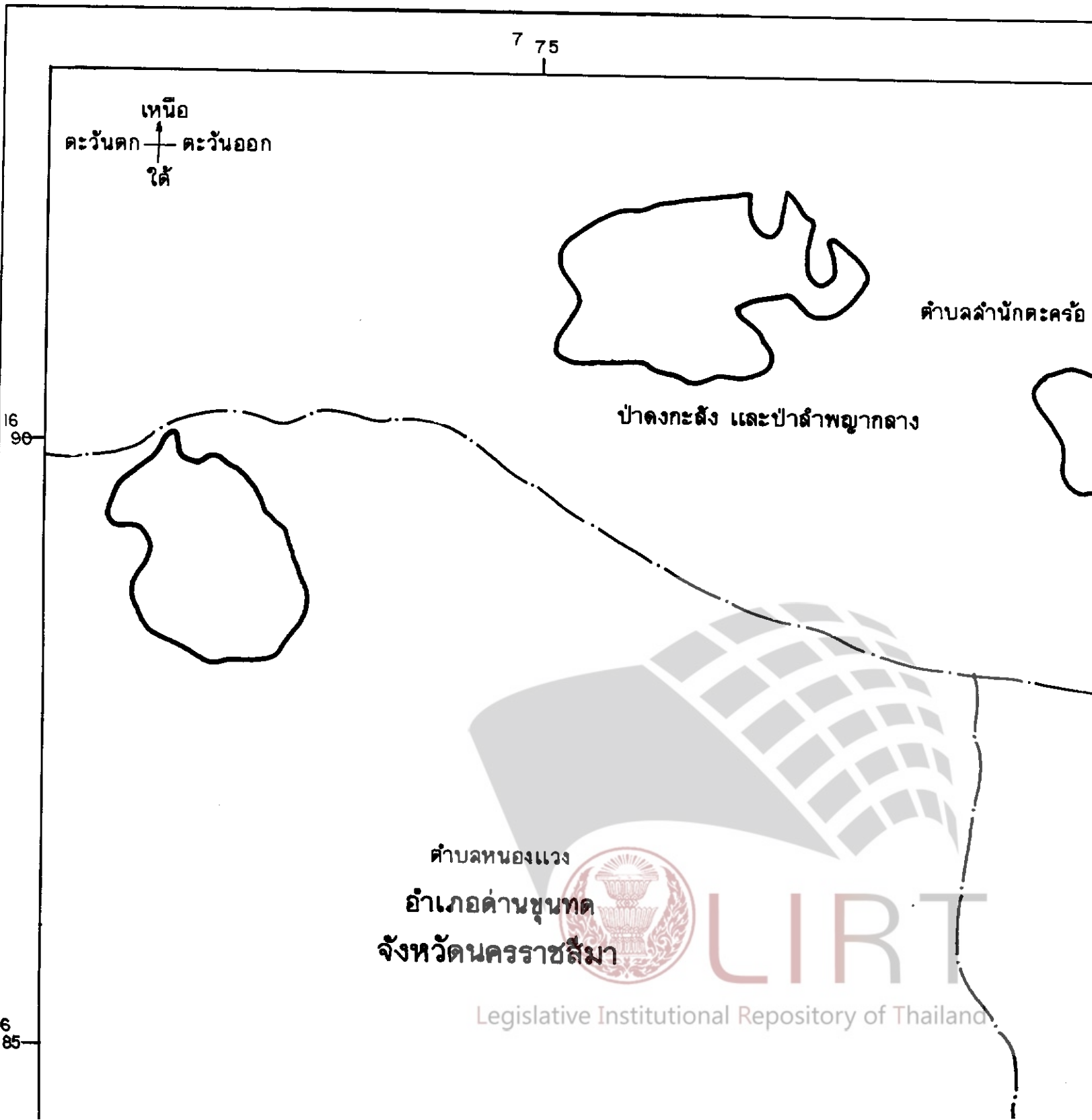

แผนที่ท้ายพระราชกฤษฎีกา

กำหนดเขตที่ดิน ในท้องที่ตำบลสำนักตะคร้อ ตำบลพันชนะ ตำบลหนองแวง และ

ให้เป็นเขตปฏิรูปที่ดิน

พ.ศ. 2536

มาตราส่วน 1:50,000



ตำบลหนองแวง
อำเภอด่านขุนทด
จังหวัดนครราชสีมา



LI RT

Legislative Institutional Repository of Thailand

แผนที่ท้ายพระราชกฤษฎีกา

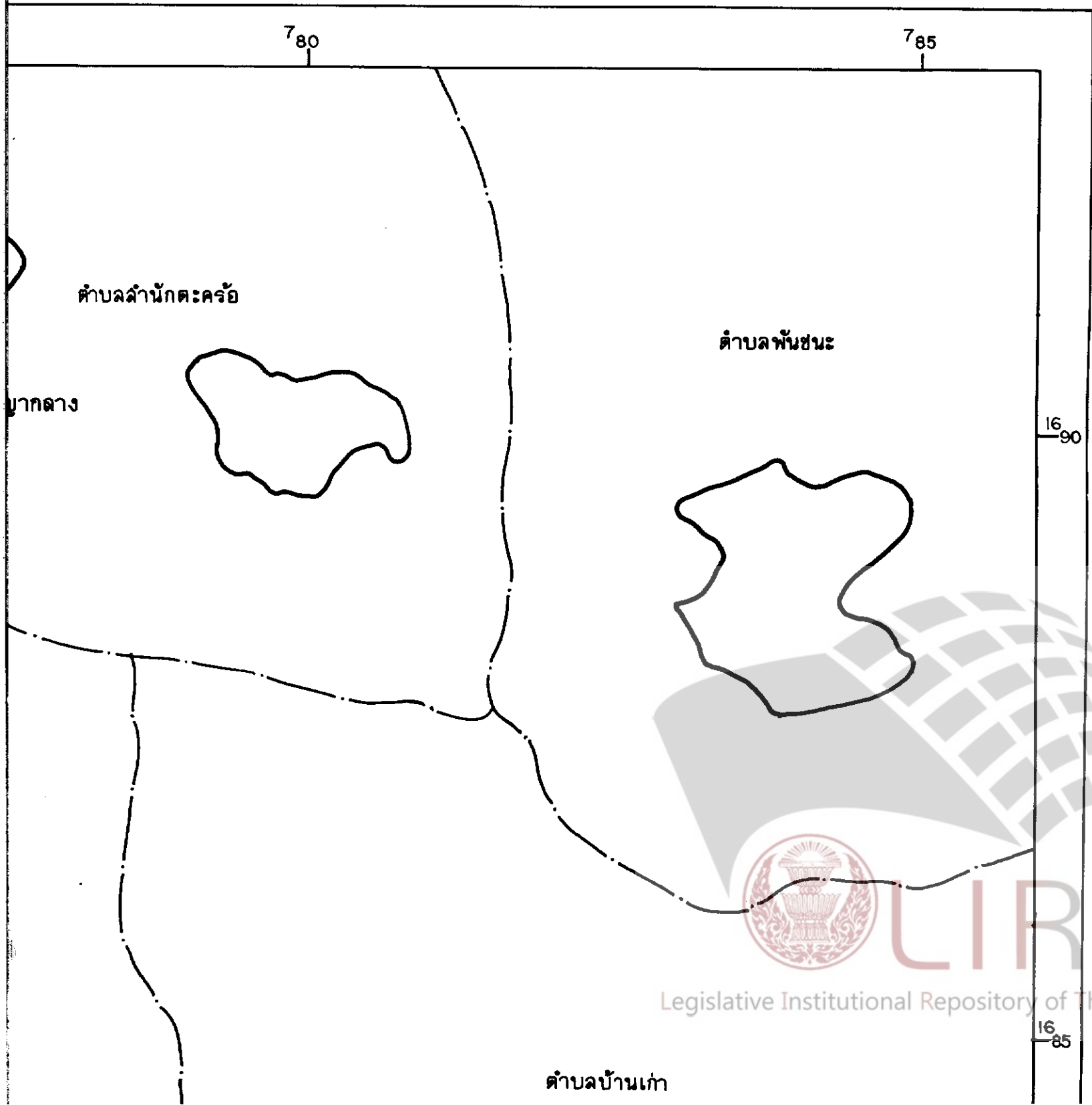
ตำบลหนองแวง และตำบลหินดาด อำเภอด่านขุนทด จังหวัดนครราชสีมา

ซึ่งเป็นเขตปฏิรูปที่ดิน

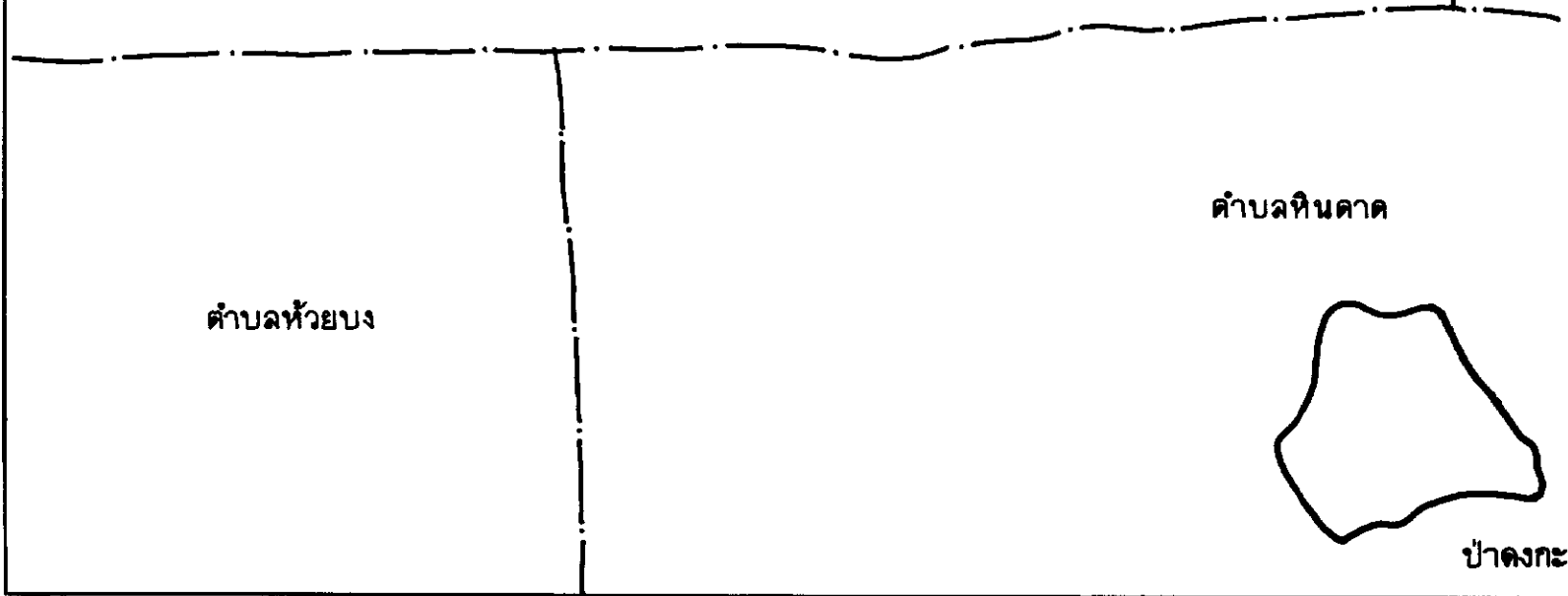
พ.ศ. 2536

มาตราส่วน 1:50,000

0 1 2 3 4 กิโลเมตร



ตำบลบ้านเก่า



เครื่องหมาย

- แนวเขตบรูรูปที่ดิน
- เขตตำบล



ตำบลบ้านเก่า


ตำบลหินดาด



ป่าดงกะตัง และป่าฉำพญากลาง


780

785



(นายสุรพล เพชรล้อม)

ผู้อำนวยการกองจัดการปฏิรูปที่ดิน



(นายไชยพันธุ์ พิพัฒน์กุล)

เลขที่การดำเนินงานการปฏิรูปที่ดินเพื่อเกษตรกรรม



LIRT

หมายเหตุ :- เหตุผลในการประกาศใช้พระราชกฤษฎีกาฉบับนี้ คือ เนื่องจากในท้องที่ตำบลสำนักตะคร้อ ตำบลพันชนะ ตำบลหนองแวง และตำบลหินดาด อำเภอด่านขุนทด จังหวัดนครราชสีมา มีเกษตรกรผู้ไม่มีที่ดินประกอบเกษตรกรรมเป็นของตนเอง หรือมีที่ดินเล็กน้อยไม่เพียงพอแก่การครองชีพ หรือต้องเช่าที่ดินของผู้อื่นประกอบเกษตรกรรมอยู่เป็นจำนวนมาก และโดยที่คณะรัฐมนตรีมีมติให้ดำเนินการปฏิรูปที่ดินเพื่อเกษตรกรรมในที่ดินเขตป่าสงวนแห่งชาติ ป่าดงกะสังและป่าลำพญากลาง ในส่วนที่มีสภาพเป็นป่าเสื่อมโทรมแล้ว สมควรกำหนดเขตที่ดินในท้องที่ดังกล่าวให้เป็นเขตปฏิรูปที่ดิน จึงจำเป็นต้องตราพระราชกฤษฎีกานี้

