

ประกาศกระทรวงเกษตรและสหกรณ์

เรื่อง กำหนดทางน้ำชลประทานตามพระราชบัญญัติการชลประทานหลวง พุทธศักราช ๒๔๘๕
(ฉบับที่ ๑๖/๒๕๖๕)

อาศัยอำนาจตามความในมาตรา ๕ แห่งพระราชบัญญัติการชลประทานหลวง พุทธศักราช ๒๔๘๕ รัฐมนตรีว่าการกระทรวงเกษตรและสหกรณ์ กำหนดให้ทางน้ำในเขตโครงการชลประทานลำพูน เป็นทางน้ำชลประทานประเภท ๔ จำนวน ๑ ทางน้ำ ตามบัญชีและแผนที่แนบท้ายประกาศ

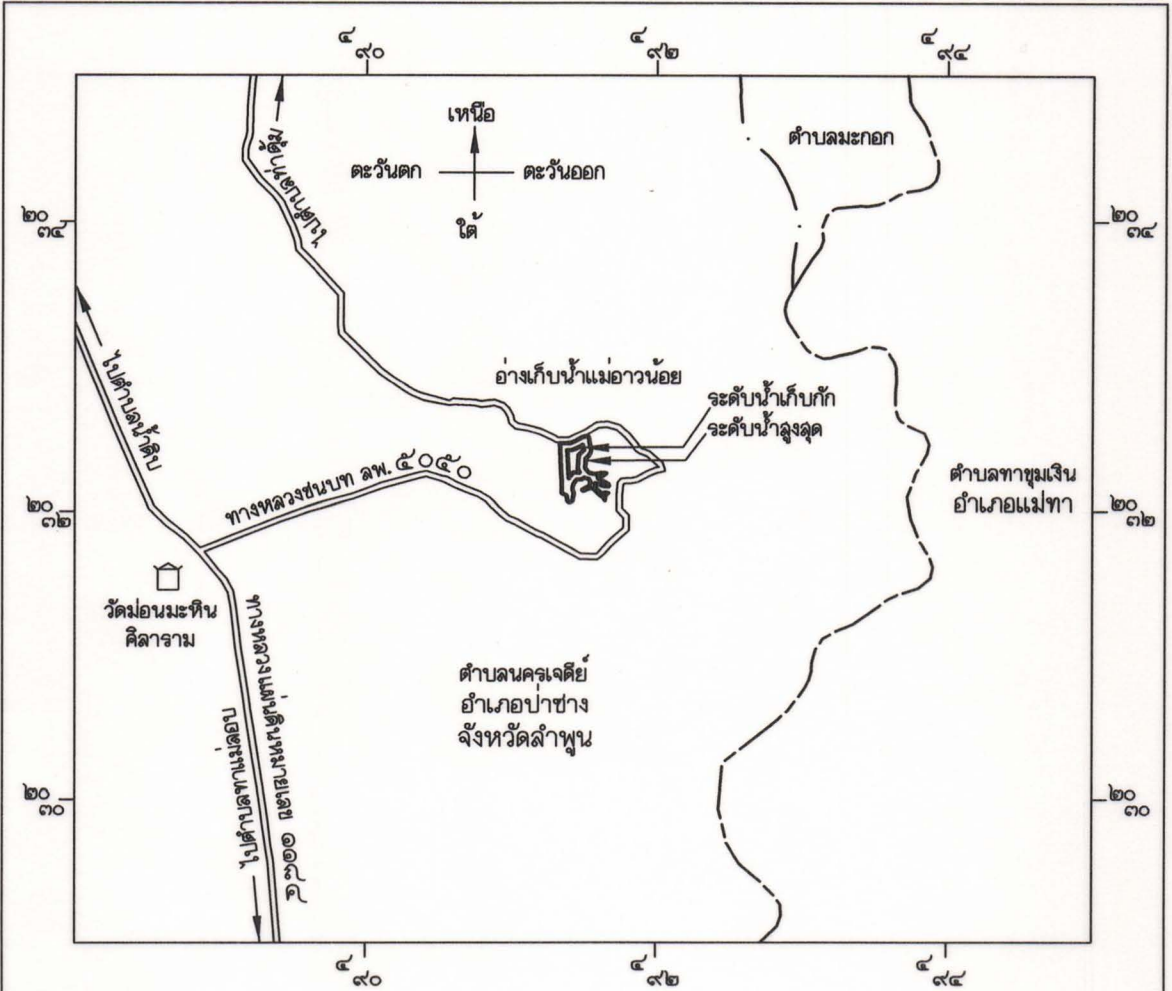
ประกาศ ณ วันที่ ๔ กุมภาพันธ์ พ.ศ. ๒๕๖๕

เฉลิมชัย ศรีอ่อน

รัฐมนตรีว่าการกระทรวงเกษตรและสหกรณ์

บัญชีทางน้ำชลประทานโครงการชลประทานลำพูน
(แนบท้ายประกาศกระทรวงเกษตรและสหกรณ์ ฉบับที่ ๑๖/๒๕๖๕)

เลขที่	ชื่อทางน้ำ	กำหนดเขต	
		จาก	ถึง
๑	<u>ทางน้ำชลประทานประเภท ๔</u> อ่างเก็บน้ำแม่อาวน้อย	ศูนย์กลางเขื่อนดิน อ่างเก็บน้ำแม่อาวน้อย ตำบลนครเจดีย์ อำเภอป่าซาง จังหวัดลำพูน	ตำบลนครเจดีย์ อำเภอป่าซาง จังหวัดลำพูน (ตามแผนที่แนบท้ายนี้)



มาตราส่วน ๑ : ๕๐,๐๐๐

เครื่องหมาย

- ระดับน้ำเก็บกัก = +๓๖๗.๖๐๐๐ ม.(ร.ท.ก.) ขอบเขตอ่างเก็บน้ำที่เป็นทางน้ำชลประทาน
- ระดับน้ำล้นจุด = +๓๖๗.๖๐๐๐ ม.(ร.ท.ก.) เขตอำเภอ เขตกิ่งอำเภอ
- เขตตำบล เขตองค์การบริหารส่วนตำบล
- ทางหลวง ถนน ซอย
- วัด ศาลนถสถาน

กรมชลประทาน


แผนที่อ่างเก็บน้ำแม่อาวน้อย

ตำบล นครเจดีย์

อำเภอ ป่าซาง


จังหวัด ลำพูน

โครงการชลประทานลำพูน

เห็นชอบ 

(นายสุคชัย พรหมมลมาค)

ผู้อำนวยการสำนักงานชลประทานที่ ๑

อนุมัติ 

(นายประพิศ จันทร์มา)

อธิบดีกรมชลประทาน