

พระราชกฤษฎีกา
จัดตั้งเทศบาลเมืองมาบตาพุด
พ.ศ. ๒๕๕๔

ภูมิพลอดุลยเดช ป.ร.

ให้ไว้ ณ วันที่ ๓ กรกฎาคม พ.ศ. ๒๕๕๔
เป็นปีที่ ๕๖ ในรัชกาลปัจจุบัน

พระบาทสมเด็จพระปรมินทรมหาภูมิพลอดุลยเดช มีพระบรมราชโองการโปรดเกล้าฯ ให้
ประกาศว่า

โดยที่เป็นการสมควรจัดตั้งเทศบาลเมืองมาบตาพุดโดยเปลี่ยนแปลงฐานะเทศบาลตำบลมาบตาพุด
ในอำเภอเมืองระยอง จังหวัดระยอง เป็นเทศบาลเมืองมาบตาพุด

อาศัยอำนาจตามความในมาตรา ๒๒๑ ของรัฐธรรมนูญแห่งราชอาณาจักรไทย และมาตรา ๑๐
แห่งพระราชบัญญัติเทศบาล พ.ศ. ๒๔๘๖ ซึ่งแก้ไขเพิ่มเติมโดยพระราชบัญญัติเทศบาล (ฉบับที่ ๑๑)
พ.ศ. ๒๕๕๓ จึงทรงพระกรุณาโปรดเกล้าฯ ให้ตราพระราชกฤษฎีกาขึ้นไว้ ดังต่อไปนี้

มาตรา ๑ พระราชกฤษฎีกานี้เรียกว่า “พระราชกฤษฎีกาจัดตั้งเทศบาลเมืองมาบตาพุด
พ.ศ. ๒๕๕๔”

มาตรา ๒ พระราชกฤษฎีกานี้ให้ใช้บังคับตั้งแต่วันถัดจากวันประกาศในราชกิจจานุเบกษา
เป็นต้นไป

มาตรา ๓ ให้เปลี่ยนแปลงฐานะเทศบาลตำบลมาบตาพุด ในอำเภอเมืองระยอง จังหวัดระยอง
เป็นเทศบาลเมืองมีชื่อว่า “เทศบาลเมืองมาบตาพุด”

มาตรา ๔ ให้กำหนดเขตเทศบาลเมืองมาบตาพุด ไว้ดังนี้



LIRT

หลักเขตที่ ๑ ตั้งอยู่บนเส้นแบ่งเขตอำเภอเมืองระยองกับกิ่งอำเภอนิคมพัฒนา จังหวัดระยอง ห่างจากศูนย์กลางทางหลวงแผ่นดินหมายเลข ๓๖ (กรุงเทพมหานคร - ตราด) ฟากตะวันตก เป็นระยะ ๓,๐๐๐ เมตร

ด้านเหนือ

จากหลักเขตที่ ๑ เป็นเส้นเลียบบเส้นแบ่งเขตอำเภอเมืองระยองกับกิ่งอำเภอนิคมพัฒนา จังหวัดระยอง ไปทางทิศตะวันออก ถึงหลักเขตที่ ๒ ซึ่งตั้งอยู่บนเส้นแบ่งเขตอำเภอเมืองระยองกับกิ่งอำเภอนิคมพัฒนา จังหวัดระยอง ห่างจากศูนย์กลางทางหลวงแผ่นดินหมายเลข ๓๖ (กรุงเทพมหานคร - ตราด) ฟากตะวันตก เป็นระยะ ๕๐๐ เมตร

จากหลักเขตที่ ๒ เป็นเส้นเลียบบเส้นแบ่งเขตอำเภอเมืองระยองกับกิ่งอำเภอนิคมพัฒนา จังหวัดระยอง ไปทางทิศตะวันออกเฉียงใต้ ถึงหลักเขตที่ ๓ ซึ่งตั้งอยู่บนเส้นแบ่งเขตอำเภอเมืองระยองกับกิ่งอำเภอนิคมพัฒนา จังหวัดระยอง ห่างจากศูนย์กลางทางหลวงแผ่นดินหมายเลข ๓๖ (กรุงเทพมหานคร - ตราด) ฟากตะวันตก เป็นระยะ ๕๐๐ เมตร

จากหลักเขตที่ ๓ เป็นเส้นตั้งฉากกับศูนย์กลางทางหลวงแผ่นดินหมายเลข ๓๖ (กรุงเทพมหานคร - ตราด) ไปทางทิศตะวันออกเฉียงเหนือ เป็นระยะ ๑,๕๐๐ เมตร ถึงหลักเขตที่ ๔ ซึ่งตั้งอยู่บนเส้นตั้งฉากกับศูนย์กลางทางหลวงแผ่นดินหมายเลข ๓๖ (กรุงเทพมหานคร - ตราด) ฟากตะวันออก เป็นระยะ ๑,๐๐๐ เมตร

จากหลักเขตที่ ๔ เป็นเส้นขนานกับทางหลวงแผ่นดินหมายเลข ๓๖ (กรุงเทพมหานคร - ตราด) ไปทางทิศตะวันออกเฉียงใต้ ถึงหลักเขตที่ ๕ ซึ่งตั้งอยู่บนเส้นตั้งฉากกับศูนย์กลางทางหลวงแผ่นดินหมายเลข ๓๑๕๑ ฟากตะวันออก เป็นระยะ ๓,๐๐๐ เมตร

ด้านตะวันออก

จากหลักเขตที่ ๕ เป็นเส้นขนานกับศูนย์กลางทางหลวงแผ่นดินหมายเลข ๓๑๕๑ ฟากตะวันออก ไปทางทิศตะวันตกเฉียงใต้ เป็นระยะ ๑,๐๐๐ เมตร ถึงหลักเขตที่ ๖ ซึ่งตั้งอยู่ริมทางหลวงแผ่นดินหมายเลข ๓๖ (กรุงเทพมหานคร - ตราด) ฟากใต้

จากหลักเขตที่ ๖ เป็นเส้นเลียบบริมทางหลวงแผ่นดินหมายเลข ๓๖ (กรุงเทพมหานคร - ตราด) ฟากใต้ ไปทางทิศตะวันออกเฉียงใต้ เป็นระยะ ๕๐๐ เมตร ถึงหลักเขตที่ ๗ ซึ่งตั้งอยู่ริมถนนสายมาบตาพุด - บ้านหนองหว้า บรรจบกับทางหลวงแผ่นดินหมายเลข ๓๖ (กรุงเทพมหานคร - ตราด) ฟากตะวันออก



จากหลักเขตที่ ๗ เป็นเส้นเลียบริมถนนสายมาบตาพุด - บ้านหนองหัว ฟากตะวันออก ไปทางทิศใต้ เป็นระยะ ๑,๘๐๐ เมตร ถึงหลักเขตที่ ๘ ซึ่งตั้งอยู่ริมถนนสายมาบตาพุด - บ้านหนองหัว ฟากตะวันออก ห่างจากศูนย์กลางทางหลวงแผ่นดินหมายเลข ๓๑๕๑ เป็นระยะ ๓,๘๐๐ เมตร

จากหลักเขตที่ ๘ เป็นเส้นขนานกับศูนย์กลางทางหลวงแผ่นดินหมายเลข ๓ (สุขุมวิท) ฟากตะวันออก ไปทางทิศตะวันออกเฉียงใต้ ถึงหลักเขตที่ ๙ ซึ่งตั้งอยู่บนเส้นตั้งฉากกับศูนย์กลางทางหลวงแผ่นดินหมายเลข ๓ (สุขุมวิท) ฟากตะวันออก เป็นระยะ ๓,๐๐๐ เมตร

จากหลักเขตที่ ๙ เป็นเส้นตั้งฉากกับศูนย์กลางทางหลวงแผ่นดินหมายเลข ๓ (สุขุมวิท) ไปทางทิศตะวันตกเฉียงใต้ เป็นระยะ ๓,๐๐๐ เมตร ถึงหลักเขตที่ ๑๐ ซึ่งตั้งอยู่ริมทางหลวงแผ่นดินหมายเลข ๓ (สุขุมวิท) ฟากใต้

จากหลักเขตที่ ๑๐ เป็นเส้นตั้งฉากกับศูนย์กลางทางหลวงแผ่นดินหมายเลข ๓ (สุขุมวิท) ไปทางทิศตะวันตกเฉียงใต้ เป็นระยะ ๖,๕๐๐ เมตร ถึงหลักเขตที่ ๑๑ ซึ่งตั้งอยู่ในทะเลอ่าวไทย ด้านใต้

จากหลักเขตที่ ๑๑ เป็นเส้นตรงไปทางทิศตะวันตกเฉียงเหนือ ถึงหลักเขตที่ ๑๒ ซึ่งตั้งอยู่ปลายสันเขื่อนกันคลื่นท่าเรืออุตสาหกรรมมาบตาพุด ฟากตะวันตก เป็นระยะ ๓,๐๐๐ เมตร

จากหลักเขตที่ ๑๒ เป็นเส้นตรงไปทางทิศตะวันตกเฉียงเหนือ ถึงหลักเขตที่ ๑๓ ซึ่งตั้งอยู่ริมชายฝั่งทะเลอ่าวไทย ด้านใต้ บนเส้นแบ่งเขตอำเภอเมืองระยองกับอำเภอบ้านฉาง จังหวัดระยอง เป็นระยะ ๖,๓๐๐ เมตร

ด้านตะวันตก

จากหลักเขตที่ ๑๓ เป็นเส้นเลียบบเส้นแบ่งเขตระหว่างอำเภอเมืองระยองกับอำเภอบ้านฉาง จังหวัดระยอง ไปทางทิศเหนือ ถึงหลักเขตที่ ๑๔ ซึ่งตั้งอยู่บนเส้นตั้งฉากกับศูนย์กลางทางหลวงแผ่นดินหมายเลข ๓ (สุขุมวิท) ฟากใต้ เป็นระยะ ๒,๐๐๐ เมตร

จากหลักเขตที่ ๑๔ เป็นเส้นเลียบบเส้นแบ่งเขตระหว่างอำเภอเมืองระยองกับอำเภอบ้านฉาง จังหวัดระยอง ไปทางทิศเหนือ ถึงหลักเขตที่ ๑๕ ซึ่งตั้งอยู่บนแนวเขตป่าสงวนแห่งชาติ ป่าเขาห้วยมะหาด - เขาน้ำยong - เขาครอก ห่างจากศูนย์กลางทางหลวงแผ่นดินหมายเลข ๓ (สุขุมวิท) ฟากเหนือ เป็นระยะ ๔,๓๐๐ เมตร

จากหลักเขตที่ ๑๕ เป็นเส้นเลียบบแนวเขตป่าสงวนแห่งชาติ ป่าเขาห้วยมะหาด - เขาน้ำยong - เขาครอก ไปทางทิศตะวันออกเฉียงเหนือ จนบรรจบกับหลักเขตที่ ๑




ดังปรากฏตามแผนที่ท้ายพระราชกฤษฎีกานี้
ตามเส้นแนวเขตที่กล่าวไว้ในมาตรานี้ ให้มีหลักย่อยปักไว้เพื่อแสดงแนวเขตตามสมควร
มาตรา ๕ ให้รัฐมนตรีว่าการกระทรวงมหาดไทยรักษาการตามพระราชกฤษฎีกานี้

ผู้รับสนองพระบรมราชโองการ
พันตำรวจโท ทักษิณ ชินวัตร
นายกรัฐมนตรี

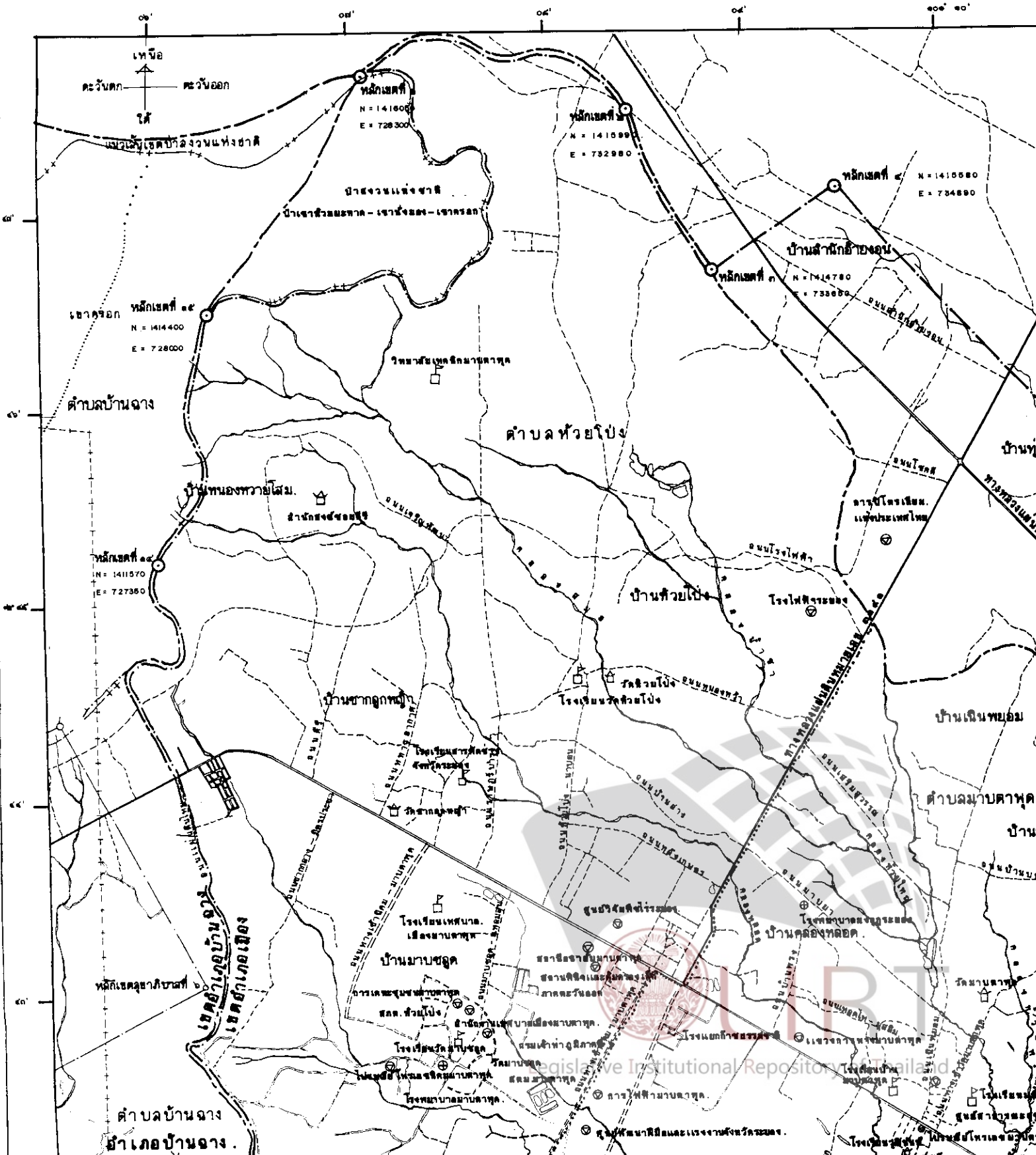
แผนที่ท้ายพระราชกฤษฎีกา

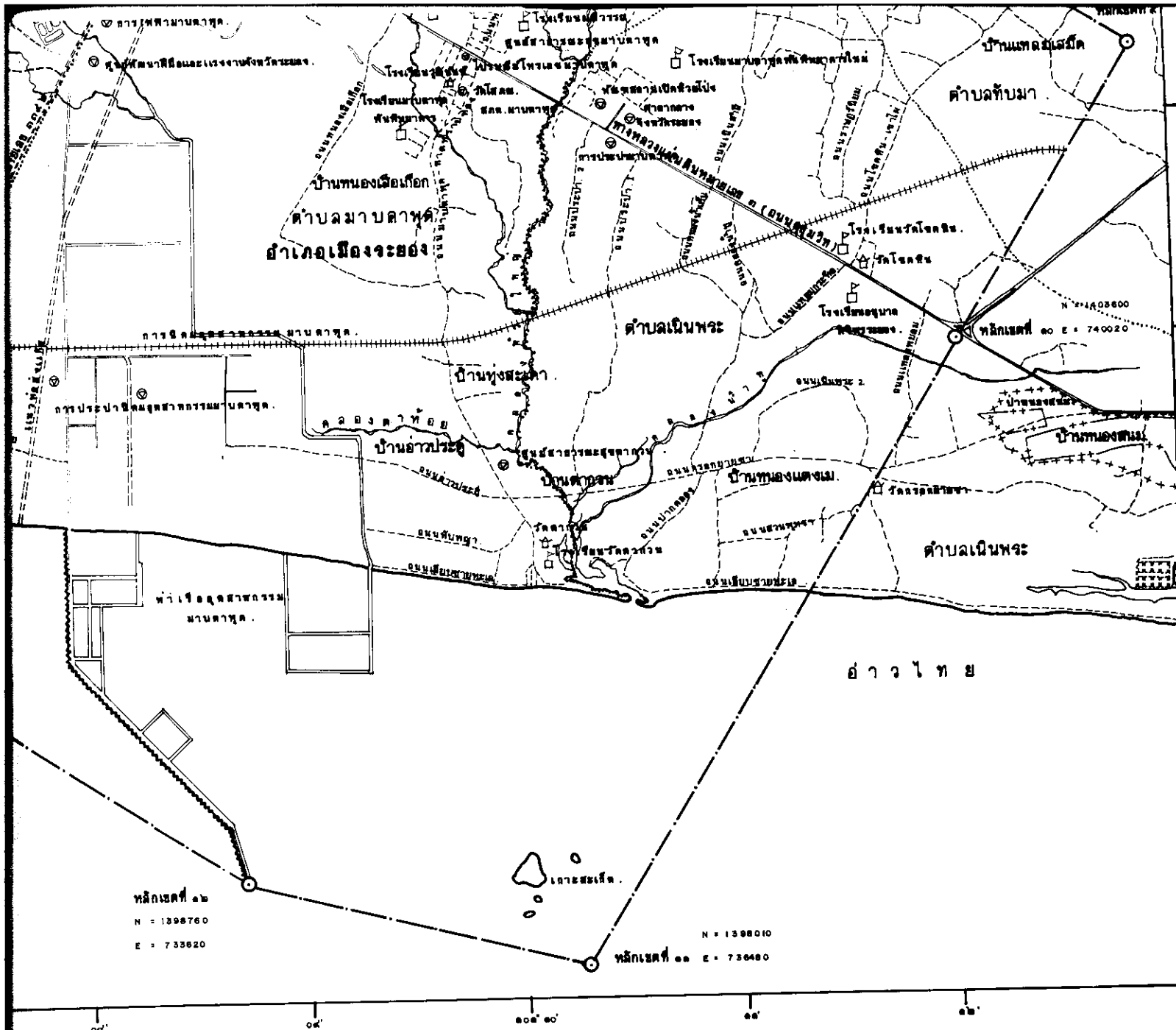
จัดตั้งเทศบาลเมืองมาบตาพุด.

พ.ศ. ๒๕๔๔



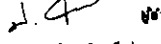


มาตราส่วน ๑ : ๕๐,๐๐๐








ได้ตรวจสอบแนวเขตแล้วรับรองว่าถูกต้อง

เทศบาลเมืองมาบตาพุด.

- (ลงชื่อ)  ผู้ว่าการท้องถิ่น
(นาม ประพนธ์ จันทร์สุวาหะ)
- (ลงชื่อ)  ปลัดเทศบาล
(นาม ศิษย์ ชูชะเอมณี)
- (ลงชื่อ)  นายกเทศมนตรี
(นาม ประวิทย์ วีระพันธ์)

ด้านเหนือ.

- ปลัดเขตองค์การบริหารส่วนตำบลมาบตาพุด (ลงชื่อ) 
(นาม พิระ สันตขจร.)
- ประธานกรรมการบริหารองค์การบริหารส่วนตำบลมาบตาพุด (ลงชื่อ) 
(นาม นิธิวัฒน์ คำตมาณี)
- ปลัดเขตองค์การบริหารส่วนตำบลเนินพระ (ลงชื่อ) 
(นาม ประวิทย์ วีระพันธ์)

ด้านใต้

- ปลัดเขตกรมเจ้าท่าทะเลสาบมาบตาพุด (ลงชื่อ) 
(นาง ฉะเนียง ชูเกียรติ)
- เจ้าท่าภูมิภาคสาขาระยอง (ลงชื่อ) 
(นาง ฉะเนียง ชูเกียรติ)
- ด้านตะวันออก.
- ปลัดเขตองค์การบริหารส่วนตำบลเนินพระ (ลงชื่อ) 
(นาง ฉะเนียง ชูเกียรติ)
- ประธานกรรมการบริหารองค์การบริหารส่วนตำบลเนินพระ (ลงชื่อ) 
(นาง ฉะเนียง ชูเกียรติ)
- ด้านตะวันตก.
- ปลัดเขตองค์การบริหารส่วนตำบลบ้านฉาง (ลงชื่อ) 
(นาง ฉะเนียง ชูเกียรติ)
- ประธานกรรมการบริหารองค์การบริหารส่วนตำบลบ้านฉาง (ลงชื่อ) 
(นาง ฉะเนียง ชูเกียรติ)

หมายเหตุ :- เหตุผลในการประกาศใช้พระราชกฤษฎีกานี้ คือ เนื่องจากเทศบาลตำบลมาบตาพุดซึ่งจัดตั้งขึ้นโดยพระราชกฤษฎีกาจัดตั้งเทศบาลตำบลมาบตาพุด จังหวัดระยอง พ.ศ. ๒๕๓๔ มีสภาพความเจริญเติบโตทางเศรษฐกิจและสังคมเพิ่มขึ้น สมควรเปลี่ยนแปลงฐานะเป็นเทศบาลเมืองมาบตาพุด จึงจำเป็นต้องตราพระราชกฤษฎีกานี้