

พระราชกฤษฎีกา

กำหนดเขตที่ดินในบริเวณที่ที่จะเวนคืน
ในท้องที่อำเภอเชียงดาวและอำเภอแม่แตง จังหวัดเชียงใหม่

พ.ศ. ๒๕๑๑

ภูมิพลอดุลยเดช ป.ร.

ให้ไว้ ณ วันที่ ๒๗ ธันวาคม พ.ศ. ๒๕๑๑

เป็นปีที่ ๒๓ ในรัชกาลปัจจุบัน

พระบาทสมเด็จพระปรมินทรมหาภูมิพลอดุลยเดช มี
พระบรมราชโองการโปรดเกล้าฯ ให้ประกาศว่า

โดยที่เป็นการสมควรกำหนดเขตที่ดินที่จะทำการสำรวจเพื่อ
เวนคืน ในท้องที่อำเภอเชียงดาวและอำเภอแม่แตง จังหวัด
เชียงใหม่ เพื่อประโยชน์ของรัฐในการชลประทาน

อาศัยอำนาจตามความในมาตรา ๑๕๓ ของรัฐธรรมนูญแห่ง
ราชอาณาจักรไทย และมาตรา ๑ แห่งพระราชบัญญัติว่าด้วยการ

เล่ม ๘๕ ตอนที่ ๑๒๑ ราชกิจจานุเบกษา ๓๑ ธันวาคม ๒๕๑๑

เวนคืนอสังหาริมทรัพย์ พ.ศ. ๒๕๑๗ จึงทรงพระกรุณาโปรดเกล้าฯ ให้ตราพระราชกฤษฎีกาขึ้นไว้ ดังต่อไปนี้

มาตรา ๑ พระราชกฤษฎีกานี้เรียกว่า “พระราชกฤษฎีกากำหนดเขตที่ดินในบริเวณที่จะเวนคืนในท้องที่อำเภอเชียงดาวและอำเภอแม่แตง จังหวัดเชียงใหม่ พ.ศ. ๒๕๑๑”

มาตรา ๒ พระราชกฤษฎีกานี้ให้ใช้บังคับตั้งแต่วันถัดจากวันประกาศในราชกิจจานุเบกษาเป็นต้นไป

มาตรา ๓ พระราชกฤษฎีกานี้ให้มีอายุห้าปี

มาตรา ๔ ให้อธิบดีกรมชลประทานเป็นเจ้าหน้าที่เวนคืนอสังหาริมทรัพย์เพื่อการชลประทานตามพระราชกฤษฎีกานี้

มาตรา ๕ บริเวณที่ดินที่จะทำการสำรวจเพื่อเวนคืนตามพระราชกฤษฎีกานี้ อยู่ในท้องที่อำเภอเชียงดาวและอำเภอแม่แตง จังหวัดเชียงใหม่ ภายในแนวเขตตามแผนที่ท้ายพระราชกฤษฎีกานี้

มาตรา ๖ ให้รัฐมนตรีว่าการกระทรวงพัฒนาการแห่งชาติรักษาการตามพระราชกฤษฎีกานี้

ผู้รับสนองพระบรมราชโองการ

จอมพล ถนอม กิตติขจร

นายกรัฐมนตรี

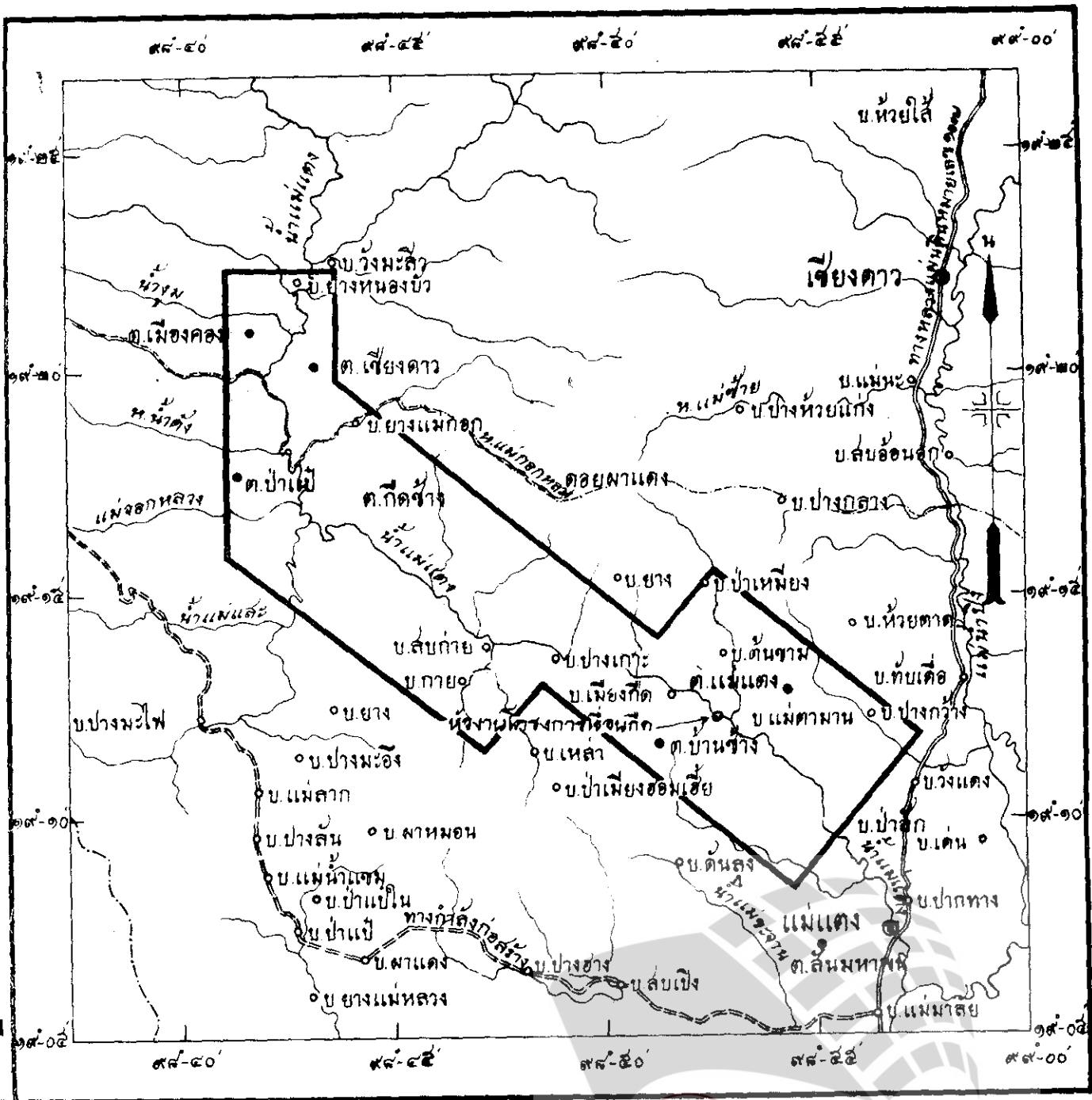


LIRT





แผนที่ท้ายพระราชกฤษฎีกากำหนดเขตที่ดินในบริเวณที่ที่จะเวนคืน
ในท้องที่อำเภอเสิงสาง และอำเภอแม่แตง จังหวัดเชียงใหม่


พ.ศ. ๒๕๑๑

มาตราส่วน ๑ : ๒๕๐,๐๐๐



เครื่องหมาย

-  แนวเขตที่ดินที่จะทำการสำรวจเพื่อเวนคืน
-  เขตอำเภอ
-  เขตจังหวัด
-  ทางหลวง



LIRT

Legislative Institutional Repository of Thailand

เล่ม ๘๕ ตอนที่ ๑๒๑ ราชกิจจานุเบกษา ๓๑ ธันวาคม ๒๕๑๑

หมายเหตุ:- เหตุผลในการประกาศใช้พระราชกฤษฎีกาฉบับนี้ คือ เนื่อง
จากกรมชลประทานจะทำการก่อสร้างโครงการเขื่อนกักตุน้ำ โดยสร้างเขื่อน
เก็บกักน้ำ เพื่อเก็บกักน้ำและอาศัยน้ำที่เก็บกักจากเขื่อนนี้ส่งลงมาให้
ฝ่ายโครงการแม่แตง ซึ่งอยู่ตอนล่างทำการทดน้ำส่งไปช่วยเหลือการก้ำน
และการเพาะปลูกในท้องที่อำเภอแม่แตง อำเภอแม่วิม อำเภอเมือง
เชียงใหม่ อำเภอหางดงและอำเภอสันป่าตอง จังหวัดเชียงใหม่ เนื้อที่
ประมาณ ๑๕๐.๐๐๐ ไร่ ให้ได้ผลโดยสมบูรณ์ทั้งฤดูฝนและฤดูแล้ง ช่วย
บรรเทาอุทกภัยในเขตจังหวัดเชียงใหม่ และลดความเสียหายเนื่องจาก
อุทกภัยแก่พื้นที่เพาะปลูกสองฝั่งของแม่น้ำปิงตั้งแต่เขตอำเภอแม่แตง
ลงไปจนถึงเขตอำเภอสันป่าตอง ให้ทำการเพาะปลูกได้แน่นอนและ
สม่ำเสมอ จึงจำเป็นต้องตราพระราชกฤษฎีกากำหนดเขตที่ดินในบริเวณ
ที่จะเวนคืนในท้องที่อำเภอเชียงดาวและอำเภอแม่แตง จังหวัดเชียง
ใหม่ เพื่อให้เจ้าหน้าที่เข้าไปทำการสำรวจที่ดินที่จะใช้ในการนี้

