



พระราชกฤษฎีกา

กำหนดเขตที่ดิน ในท้องที่ตำบลตาคลี ตำบลหนองหม้อ
ตำบลพรหมนิมิต และตำบลสร้อยทอง อำเภอตาคลี จังหวัดนครสวรรค์
ให้เป็นเขตโครงการจัดรูปที่ดิน
พ.ศ. ๒๕๕๐

ภูมิพลอดุลยเดช ป.ร.

ให้ไว้ ณ วันที่ ๖ มิถุนายน พ.ศ. ๒๕๕๐
เป็นปีที่ ๖๒ ในรัชกาลปัจจุบัน

พระบาทสมเด็จพระปรมินทรมหาภูมิพลอดุลยเดช มีพระบรมราชโองการโปรดเกล้าฯ
ให้ประกาศว่า

โดยที่เป็นการสมควรกำหนดเขตที่ดิน ในท้องที่ตำบลตาคลี ตำบลหนองหม้อ ตำบลพรหมนิมิต
และตำบลสร้อยทอง อำเภอตาคลี จังหวัดนครสวรรค์ ให้เป็นเขตโครงการจัดรูปที่ดิน

อาศัยอำนาจตามความในมาตรา ๑๖ ของรัฐธรรมนูญแห่งราชอาณาจักรไทย (ฉบับชั่วคราว)
พุทธศักราช ๒๕๔๕ และมาตรา ๒๔ วรรคหนึ่ง แห่งพระราชบัญญัติจัดรูปที่ดินเพื่อเกษตรกรรม
พ.ศ. ๒๕๑๗ จึงทรงพระกรุณาโปรดเกล้าฯ ให้ตราพระราชกฤษฎีกาขึ้นไว้ ดังต่อไปนี้

มาตรา ๑ พระราชกฤษฎีกานี้เรียกว่า “พระราชกฤษฎีกากำหนดเขตที่ดิน ในท้องที่ตำบล
ตาคลี ตำบลหนองหม้อ ตำบลพรหมนิมิต และตำบลสร้อยทอง อำเภอตาคลี จังหวัดนครสวรรค์
ให้เป็นเขตโครงการจัดรูปที่ดิน พ.ศ. ๒๕๕๐”



LIRT

มาตรา ๒ พระราชกฤษฎีกานี้ให้ใช้บังคับตั้งแต่วันถัดจากวันประกาศในราชกิจจานุเบกษา เป็นต้นไป

มาตรา ๓ ให้ที่ดินในเขตท้องที่ตำบลตาคี ตำบลหนองหม้อ ตำบลพรหมนิมิต และตำบลสร้อยทอง อำเภอตาคี จังหวัดนครสวรรค์ ภายในแนวเขตตามแผนที่ท้ายพระราชกฤษฎีกานี้ ซึ่งปรากฏรายชื่อเจ้าของหรือผู้ครอบครองที่ดินโดยชอบด้วยกฎหมายตามบัญชีท้ายพระราชกฤษฎีกานี้ เป็นเขตโครงการจัดรูปที่ดิน

มาตรา ๔ ให้รัฐมนตรีว่าการกระทรวงเกษตรและสหกรณ์ และรัฐมนตรีว่าการกระทรวงมหาดไทยรักษาการตามพระราชกฤษฎีกานี้

ผู้รับสนองพระบรมราชโองการ

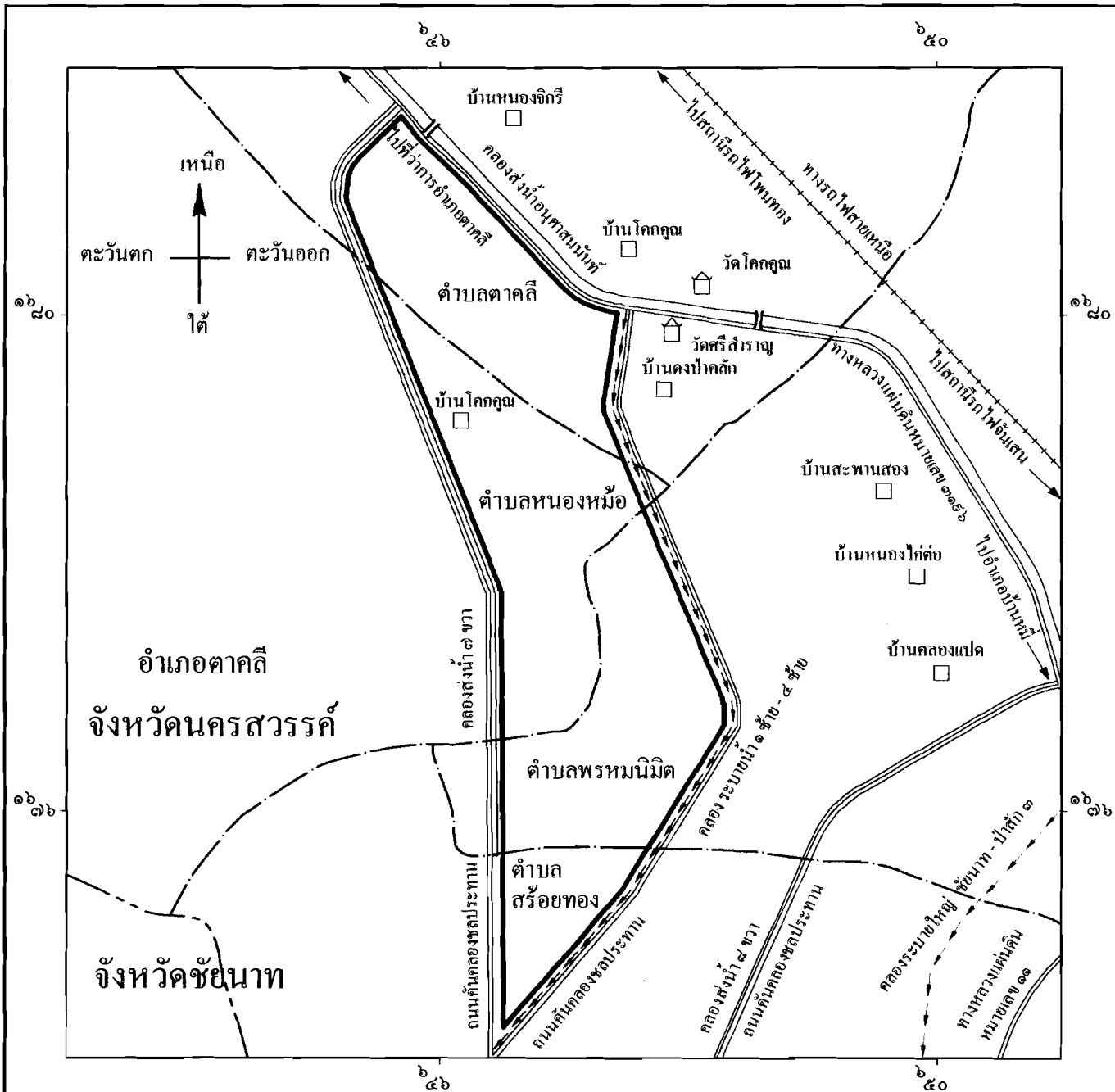
พลเอก สุรยุทธ์ จุลานนท์

นายกรัฐมนตรี

แผนที่ท้ายพระราชกฤษฎีกา
กำหนดเขตที่ดิน ในท้องที่ตำบลตาคี ตำบลหนองหม้อ
ตำบลพรหมนิมิต และตำบลสร้อยทอง อำเภอตาคี จังหวัดนครสวรรค์
ให้เป็นเขตโครงการจัดรูปที่ดิน
พ.ศ. ๒๕๕๐

มาตราส่วน ๑ : ๕๐,๐๐๐

๐ ๑ ๒ กิโลเมตร



เครื่องหมาย

- แนวเขตโครงการจัดรูปที่ดิน
- เขตจังหวัด
- เขตตำบล
- ทางหลวง ถนน ซอย
- ทางรถไฟ
- สะพาน
- คลองส่งน้ำ
- คลองระบายน้ำ
- หมู่บ้าน บ้าน
- วัด ศาสนสถาน

(นายอภิรัตน์ สุขแอม)
 วิศวกรโยธา ๗ ข
 รักษาการ ในตำแหน่งหัวหน้ากลุ่มวิศวกรรม

(นายวิโรจน์ ปัญญาเจริญวัฒน์)
 หัวหน้าสำนักงานจัดรูปที่ดินกลาง



บัญชีรายชื่อเจ้าของหรือผู้ครอบครองที่ดิน โดยขอด้วยกฎหมายท้ายพระราชกฤษฎีกา
กำหนดเขตที่ดิน ในท้องที่ตำบลตาดลี ตำบลหนองหม้อ ตำบลพรหมนิมิต และตำบลสร้อยทอง อำเภอตาดลี จังหวัดนครสวรรค์
ให้เป็นเขตโครงการจัดรูปที่ดิน

พ.ศ. ๒๕๕๐

แผ่นที่ ๑ / ๕๒

ลำดับ ที่	ชื่อเจ้าของหรือ ผู้ครอบครองที่ดิน	ที่ดินตั้งอยู่		ประเภท	เลขที่	หนังสือสำคัญ			หมายเหตุ
		ตำบล	อำเภอ			จังหวัด	ระวาง	เลขที่ดิน	
๑	นาย กะสิน บัวลोन	พรหมนิมิต	ตาดลี	นครสวรรค์	๖๘	-	-	-	
๒	นาง กัญญา พรหมทัน	หนองหม้อ	ตาดลี	นครสวรรค์	๕๐๓๕๐	๔๖๗๖	๑๓๓	๓๑๑๑	
๓	นาง กัลยา แนวเนื่อง	ตาดลี	ตาดลี	นครสวรรค์	๒๔๔๓๑	๔๖๘๐	๑๓๕	๗๕๘๘	
๔	นาย กาทอง ชัยมาลี	ตาดลี	ตาดลี	นครสวรรค์	๒๖๔๘๖	๔๔๘๐	๑๓	๘๕๖๘	
		ตาดลี	ตาดลี	นครสวรรค์	๔๘๒๙	๔๖๘๐	๑๔๕	๖๔๔๖	
๕	น.ส. กิ่งกาญจน์ นาคภูมิ	ตาดลี	ตาดลี	นครสวรรค์	๒๔๔๑๐	๔๖๘๐	๑๔๒	๗๕๙๘	
		ตาดลี	ตาดลี	นครสวรรค์	๕๐๑๕๘	๔๖๘๐	๒๑	๑๘๑๑๘	
		สร้อยทอง	ตาดลี	นครสวรรค์	๖๕๙	๔๖๗๔	๖	-	
	สร้อยทอง	ตาดลี	นครสวรรค์	๖๖๐	๔๖๗๔	๗	-		

ลำดับ ที่	ชื่อเจ้าของหรือ ผู้ครอบครองที่ดิน	ที่ดินตั้งอยู่			หนังสือสำคัญ				หมายเหตุ	
		ตำบล	อำเภอ	จังหวัด	ประเภท	เลขที่	ระวาง	เลขที่ดิน		หน้าสำรวจ
๖	นาย กิม พรหมเจริญ	สี่แยกของ	ตากาลี	นครสวรรค์	โฉนดที่ดิน	๑๘๘๖๓	๔๖๗๔	๖๔	๑๒๒๔	
๗	นาง กิรติ วรมนุษย์	หนองหม้อ	ตากาลี	นครสวรรค์	โฉนดที่ดิน	๑๘๘๗๐	๔๖๗๔	๖๕	๑๒๒๕	
	น.ส. แฉล้ม ทรัพย์บุญรอด		ตากาลี	นครสวรรค์	โฉนดที่ดิน	๘๑๖๐	๔๖๗๘	๖	๒๕	
๘	นาย ประสิทธิ์ ทรัพย์บุญรอด	หนองหม้อ	ตากาลี	นครสวรรค์	น.ส. ๓ ก.	๓	๔๖๗๖	๖	-	
	นาง เกวลิน กิตยาอนุภาพ	หนองหม้อ	ตากาลี	นครสวรรค์	น.ส. ๓	๗๙	-	-	-	
๙	นาง เกลอร เฝิมผล	พรหมนิมิต	ตากาลี	นครสวรรค์	โฉนดที่ดิน	๓๙๐๑๐	๔๘๗๖	๒๙	๓๒๓๖	
	พ.ต.ท. เกียรติ เฝิมอินทร์	ตากาลี	ตากาลี	นครสวรรค์	โฉนดที่ดิน	๒๘๗๑๑	๔๖๘๐	๑๖	๑๒๓๕	

ลำดับ ที่	ชื่อเจ้าของหรือ ผู้ครอบครองที่ดิน	ที่ดินตั้งอยู่			หนังสือสำคัญ					หมายเหตุ
		ตำบล	อำเภอ	จังหวัด	ประเภท	เลขที่	ระวาง	เลขที่ดิน	หน้าสำรวจ	
๑๑	นาง ชื่นทอง จัปป่าเพื่อง	หนองหม้อ	ตากดี	นครสวรรค์	โฉนดที่ดิน	๘๑๖๗	๔๖๗๘	๑๒๖	๓๒	
๑๒	นาง ชื่นทอง ภูผา	ตากดี	ตากดี	นครสวรรค์	โฉนดที่ดิน	๓๓๕๕๒	๔๖๗๘	๑๖	๑๐๒๕๑	
๑๓	นาง ชื่นทอง มารศรี	สร้อยทอง	ตากดี	นครสวรรค์	โฉนดที่ดิน	๕๐๘๘	๔๖๗๔	๔๓	๗๕๗	
		สร้อยทอง	ตากดี	นครสวรรค์	น.ส. ๓	๑๑	-	-	-	
		สร้อยทอง	ตากดี	นครสวรรค์	น.ส. ๓	๑๒	-	-	-	
๑๔	นาง ชื่นเท แสงทอง	หนองหม้อ	ตากดี	นครสวรรค์	น.ส. ๓	๑๘๔	-	-	-	
๑๕	นาย ชำ เรืองงาม	พรหมนิมิต	ตากดี	นครสวรรค์	โฉนดที่ดิน	๕๓๘๕๕	๔๗๖๖	๒๒๗	๘๓๒	
	นาง อุไร เรืองงาม									
๑๖	น.ส. คำพลอย บัวมैया	ตากดี	ตากดี	นครสวรรค์	โฉนดที่ดิน	๓๓๕๓๓	๔๖๗๘	๗	๑๐๒๕๒	
๑๗	นาง จิง อุ่มอิน	พรหมนิมิต	ตากดี	นครสวรรค์	น.ส. ๓ ก.	๑๐๗๔	๕๐๓๓	๓๙	-	
		สร้อยทอง	ตากดี	นครสวรรค์	โฉนดที่ดิน	๔๐๓๓๓	๔๖๗๖	๒๑	๒๗๑๙	

ลำดับ ที่	ชื่อเจ้าของหรือ ผู้ครอบครองที่ดิน		ที่ดินตั้งอยู่			หนังสือสำคัญ					หมายเหตุ
	ตำบล	อำเภอ	จังหวัด	ประเภท	เลขที่	ระวาง	เลขที่ดิน	หน้าสำรวจ			
๑๘	นาง จงกล บุญเพ็ง	นครสวรรค์	นครสวรรค์	โฉนดที่ดิน	๓๙๐๑๓	๔๘๗๖	๖๗	๓๒๓๑๑			
๑๙	น.ส. จตุรภรณ์ ไพรด้า	ตาก	นครสวรรค์	โฉนดที่ดิน	๓๙๙๖๕	๔๖๗๙	๔๖	๙๑๑๙			
๒๐	น.ส. จตุรภรณ์ ไพรด้า	ตาก	นครสวรรค์	โฉนดที่ดิน	๔๑๙๔๖	๔๖๗๖	๒๓	๒๓๖๒			
นาง ล้ำวาง ไพรด้า											
๒๑	นาง จรรยา ทัพเพย	ตาก	นครสวรรค์	โฉนดที่ดิน	๓๙๙๑๐	๔๖๗๙	๖๗	๒๗๐๖			
๒๒	นาง จรัส แก่นลัก	ตาก	นครสวรรค์	โฉนดที่ดิน	๔๙๐๓๒	๔๖๗๖	๑๒๕	๙๐๒๓			
๒๓	นาง วิชัย แก่นลัก	ตาก	นครสวรรค์	โฉนดที่ดิน	๒๕๐๐๓	๔๖๘๐	๑๒๕	๗๙๔๒			
๒๔	นาง จัน น้อยวิมล	ตาก	นครสวรรค์	โฉนดที่ดิน	๒๙๖๙๐	๔๖๗๖	๖	๑๒๑๒๗			
๒๕	นาง จันทิมา สุดีใจ	ตาก	นครสวรรค์	โฉนดที่ดิน	๓๑๐๐๒	๔๖๗๖	๙๓	๑๗๖			
๒๕	นาง จ้าง เพ็งศิริ	ตาก	นครสวรรค์	โฉนดที่ดิน	๙๓๐๕	๔๖๗๙	๙๑	๒๕๑๕			
๒๕	นาง จ้าง เพ็งศิริ	ตาก	นครสวรรค์	โฉนดที่ดิน	๙๑๓๙	๔๖๗๙	๒๐	๔			

ลำดับ ที่	ชื่อเจ้าของหรือ ผู้ครอบครองที่ดิน	ที่ดินตั้งอยู่		จังหวัด	ประเภท	เลขที่	หนังสือสำคัญ			หมายเหตุ
		ตำบล	อำเภอ				ระวาง	เลขที่ดิน	หน้าสำรวจ	
๒๖	นาง จำรง พองหน้า	ตำบล	ตำบล	นครสวรรค์	โฉนดที่ดิน	๕๐๑๕๗	๔๖๘๐	๒๐	๑๘๑๑๗	
๒๗	นาย จำปา สวัสดิ์ชัย	พรหมนิมิต	ตำบล	นครสวรรค์	น.ส. ๓	๒๓๒	-	-	-	
๒๘	นาย จำปี มากพงษ์	สร้อยทอง	ตำบล	นครสวรรค์	น.ส. ๓	๘๖	-	-	-	
๒๙	นาย จำรอง ขาดารา	หนองหม้อ	ตำบล	นครสวรรค์	น.ส. ๓ ก.	๖๕	๔๖๗๘	๓๐	-	
๓๐	นาง จำรอง โยเขต	สร้อยทอง	ตำบล	นครสวรรค์	น.ส. ๓ ก.	๓๓๓	๔๖๗๔	๒	-	
๓๑	นาง จำรอง โยเขต	สร้อยทอง	ตำบล	นครสวรรค์	น.ส. ๓ ก.	๓๙๖	๔๖๗๔	๔	-	
๓๒	นาย สำรง สอนเมธา	สร้อยทอง	ตำบล	นครสวรรค์	น.ส. ๓	๕๑	-	-	-	
๓๓	นาง จำรัส ชวยสุต	ตำบล	ตำบล	นครสวรรค์	โฉนดที่ดิน	๕๑๕๙๙	๔๖๗๘	๑๕๑	๑๘๗๓๖	
๓๔	นาย สำรง สอนเมธา	หนองหม้อ	ตำบล	นครสวรรค์	โฉนดที่ดิน	๘๑๖๖	๔๖๗๘	๒๒	๓๑	

ลำดับ ที่	ชื่อเจ้าของหรือ ผู้ครอบครองที่ดิน	ที่ดินตั้งอยู่			ประเภท	หนังสือสำคัญ				หมายเหตุ
		ตำบล	อำเภอ	จังหวัด		เลขที่	ระวาง	เลขที่ดิน	หน้าสำรวจ	
๓๓	นาง จักรัส ช่วยสุด	ตาคีลี	ตาคีลี	นครสวรรค์	โฉนดที่ดิน	๔๖๗๕	๑๔๙	๑๕๗๓๓๔		
	นาย บุญทัน ช่วยสุด	หนองหม้อ	ตาคีลี	นครสวรรค์	โฉนดที่ดิน	๔๖๗๕	๗๐	๒๗๑๔		
๓๔	นาง จักรัส ทรายเพชร	หนองหม้อ	ตาคีลี	นครสวรรค์	โฉนดที่ดิน	๔๖๗๕	๑๔๔	๒๖๕๕		
	นาย ประเสริฐ ทรายเพชร	หนองหม้อ	ตาคีลี	นครสวรรค์	โฉนดที่ดิน	๔๖๗๕	๑๔๕	๒๖๕๖		
๓๕	น.ส. จักรอง นุยมลลา	ตาคีลี	ตาคีลี	นครสวรรค์	โฉนดที่ดิน	๔๖๗๕	๑๔๗	๕๙๔๒		
๓๖	น.ส. จินดาวงษ์ เอี่ยมสุภา	สร้อยทอง	ตาคีลี	นครสวรรค์	โฉนดที่ดิน	๔๖๗๕	๕๔	๑๔๕๕		
	นาง จันทนา สกลวิทยานนท์	สร้อยทอง	ตาคีลี	นครสวรรค์	โฉนดที่ดิน	๔๖๗๕	๗	๗๕๑		
๓๗	นาง จุฑารัตน์ วิเศษศักดิ์	หนองหม้อ	ตาคีลี	นครสวรรค์	โฉนดที่ดิน	๔๖๗๖	๕๒	๒๓๒๖		
	น.ส. สิริมา สิงหาร	พรหมนิมิต	ตาคีลี	นครสวรรค์	โฉนดที่ดิน	๔๕๗๖	๒๖	๗๖๕		
๓๘	นาง จุฑารัตน์ วิเศษศักดิ์	หนองหม้อ	ตาคีลี	นครสวรรค์	โฉนดที่ดิน	๔๖๗๕	๑๑	๓๐		

ลำดับ ที่	ชื่อเจ้าของหรือ ผู้ครอบครองที่ดิน	ที่ดินตั้งอยู่			หนังสือสำคัญ				หมายเลข	
		ตำบล	อำเภอ	จังหวัด	ประเภท	เลขที่	ระวาง	เลขที่ดิน		หนังสือ
๓๙	นาง เจริญ จำปาเงิน	ตำบล	ตากถ้ำ	นครสวรรค์	โฉนดที่ดิน	๕๕๓๐	๕๖๕๐	๑๕๐	๖๕๕๕	พมยเขต
๔๐	นาย เจริญ ชุมวิจารณ์	ตำบล	หนองหม้อ	นครสวรรค์	โฉนดที่ดิน	๒๕๐๕	๕๖๕๐	๑๓๙	๘๐๐๐	
๔๑	นาง แจ้ว สำมาเงิน	ตำบล		นครสวรรค์	โฉนดที่ดิน	๓๒๑๐	๕๖๗๕	๘๑	๒๕๐๕	
๔๒	นาย สมพงษ์ สำมาเงิน	ตำบล		นครสวรรค์	โฉนดที่ดิน	๑๕๖๓๑	๕๖๗๕	๕๗	๒๗๑๙	
๔๓	นาง ฉลวย นามิม	ตำบล		นครสวรรค์	โฉนดที่ดิน	๒๕๖๕๐	๕๖๕๐	๗๗	๗๕๕๒	
๔๔	นาย ฉลวย นามิม	ตำบล		นครสวรรค์	โฉนดที่ดิน	๒๕๖๕๑	๕๖๕๐	๙๘	๗๕๕๓	
๔๕	นาย ฉลวย นามิม	ตำบล		นครสวรรค์	โฉนดที่ดิน	๒๕๖๖๓	๕๖๕๐	๑๒๕	๗๕๕๑	
๔๖	นาย ฉลวย นามิม	ตำบล	สร้อยทอง	นครสวรรค์	น.ส. ๓	๒๖	-	-	-	
๔๗	นาย ฉลวย นามิม	ตำบล	พรหมมีเท	นครสวรรค์	โฉนดที่ดิน	๗๒๕๖	๕๖๗๖	๖	๒๗๕	
๔๘	นาย ฉลวย นามิม	ตำบล		นครสวรรค์	โฉนดที่ดิน	๕๕๒๓	๕๖๕๐	๑๕๕	๖๕๕๒	
๔๙	นาย ฉลวย นามิม	ตำบล	หนองหม้อ	นครสวรรค์	โฉนดที่ดิน	๑๐๒๓๒	๕๖๗๕	๕๕	๒๗๐๒	
๕๐	นาย ฉลวย นามิม	ตำบล		นครสวรรค์	โฉนดที่ดิน	๕๐๐๘	๕๕๕๐	๕	๖๓๕๕	

ลำดับ ที่	ชื่อเจ้าของหรือ ผู้ครอบครองที่ดิน	ที่ตั้งอยู่			หนังสือสำคัญ					หมายเหตุ
		ตำบล	อำเภอ	จังหวัด	ประเภท	เลขที่	ระวาง	เลขที่ดิน	พื้นที่รวม	
๔๓	นาย ชัยพร ชูติพงษ์ชัยรัตน์	หนองหม้อ	ตากลี	นครสวรรค์	โฉนดที่ดิน	๘๑๗๖	๔๖๗๘	๑๓๐	๔๑	
	นาย ชาญกิจ ชูติพงษ์ชัยรัตน์	หนองหม้อ	ตากลี	นครสวรรค์	โฉนดที่ดิน	๘๑๘๒	๔๖๗๘	๑๓๑	๔๗	
๕๐	นาย ชชาติ วงศ์เทศ	ตากลี	ตากลี	นครสวรรค์	โฉนดที่ดิน	๕๐๐๕	๔๔๘๐	๑๐	๖๓๔๘	
๕๑	ด.ช. ชูศักดิ์ สุทธิโกสินทร์	ตากลี	ตากลี	นครสวรรค์	น.ส. ๓	๒๑๘	-	-	-	
	นาง น้อย สุทธิโกสินทร์	หนองหม้อ	ตากลี	นครสวรรค์	น.ส. ๓	๕๐	-	-	-	
	นาย ยุพิน สุทธิโกสินทร์									
	นาย วันเพ็ญ สุทธิโกสินทร์									
๕๒	นาย สุทิน สุทธิโกสินทร์	ตากลี	ตากลี	นครสวรรค์	โฉนดที่ดิน	๑๔๕๓๘	๔๖๗๘	๑	๒๓	
	นาง น้อย สุทธิโกสินทร์									
๕๓	นาง เจริญ มาไชย	สร้อยทอง	ตากลี	นครสวรรค์	โฉนดที่ดิน	๒๐๐๕	๔๖๗๔	๘๖	๑๓๒๙	

ลำดับ ที่	ชื่อเจ้าของหรือ ผู้ครอบครองที่ดิน	ที่ดินตั้งอยู่			หนังสือสำคัญ					หมายเหตุ
		ตำบล	อำเภอ	จังหวัด	ประเภท	เลขที่	ระวาง	เลขที่ดิน	หน้าสำรวจ	
๕๔	นาง โชนี นาง สมหมาย ข้าสกุล	หนองหม้อ	ตากลี	นครสวรรค์	โฉนดที่ดิน	๕๒๖๖๑	๔๖๗๖	๑๓๖	๓๑๖๒	
		หนองหม้อ	ตากลี	นครสวรรค์	น.ส. ๓	๒๔	-	-	-	
		หนองหม้อ	ตากลี	นครสวรรค์	น.ส. ๓	๑๖๑	-	-	-	
	พรหมนิมิต		ตากลี	นครสวรรค์	น.ส. ๓ ก.	๑๘๘๗	๔๖๗๖	๔๐	-	
๕๕	นาย ธนรงค์ ไพรด้า	หนองหม้อ	ตากลี	นครสวรรค์	โฉนดที่ดิน	๑๐๖๕๓	๔๖๗๘	๔๔	๑๕๑	
	นาง ส้ารวย ไพรด้า									
๕๖	น.ส. ธัญภาณ มงคล	หนองหม้อ	ตากลี	นครสวรรค์	โฉนดที่ดิน	๕๒๓๓๕	๔๖๗๘	๑๕๔	๓๑๔๑	
๕๗	น.ส. ธีษฐยา ปานอินทร์	พรหมนิมิต	ตากลี	นครสวรรค์	น.ส. ๓	๑๓๕	-	-	-	
๕๘	นาย ธีษฐิณี อ้วนคุณ	ตากลี	ตากลี	นครสวรรค์	โฉนดที่ดิน	๓๓๕๒๗	๔๖๗๘	๔๘	๑๐๒๖๖	
๕๙	นาย ดันย ลิ้มสงวน	ตากลี	ตากลี	นครสวรรค์	โฉนดที่ดิน	๗๓๔๐	๔๔๘๐	๓๐	๕๖๔	

ลำดับ ที่	ชื่อเจ้าของหรือ ผู้ครอบครองที่ดิน	ที่ดินตั้งอยู่		หนังสือสำคัญ				หมายเหตุ	
		ตำบล	อำเภอ	จังหวัด	ประเภท	เลขที่	รวาง		เลขที่ดิน
๖๐	น.ส. ดวงนทร นาง ดุฎดา นาง สมิจิตร์	หนองหม้อ	ตาดลี	นครสวรรค์	โฉนดที่ดิน	๕๐๘๖๕	๔๖๗๘	๑๔๘	๓๑๒๑
๖๑	น.ส. ดวงพร นาง ศรีจำปา	ตาดลี	ตาดลี	นครสวรรค์	โฉนดที่ดิน	๓๓๓๗๔๓	๔๖๘๐	๒๕๘	๑๐๒๓๕
๖๒	นาย ตาว นาง วงษ์ชัย	ตาดลี	ตาดลี	นครสวรรค์	โฉนดที่ดิน	๓๔๐๑๕	๔๖๘๐	๒๒๘	๕๐๐๘
๖๓	นาง ดาวเรือง นาย เสนาวงษ์	หนองหม้อ	ตาดลี	นครสวรรค์	น.ส. ๓ ก.	๔๗	๔๖๗๖	๒๑	-
๖๔	นาย ดารง นาย พงษ์กล้า	หนองหม้อ	ตาดลี	นครสวรรค์	น.ส. ๓ ก.	๔๙	๔๖๗๖	๒๐	-
๖๕	นาย สมนอง นาย พงษ์กล้า	พรหมมีต	ตาดลี	นครสวรรค์	น.ส. ๓ ก.	๑๔๔	๔๘๗๖	๕	-
๖๕	นาย ดิเรก นางวงษา	หนองหม้อ	ตาดลี	นครสวรรค์	โฉนดที่ดิน	๔๖๓๑๗	๔๖๗๘	๑๖๖	๒๖๓๐
๖๖	นาย เดช นาย ลำเนา	ตาดลี	ตาดลี	นครสวรรค์	โฉนดที่ดิน	๒๖๗๗๕	๔๔๘๐	๑๒	๘๕๔๔

ลำดับ ที่	ชื่อเจ้าของหรือ ผู้ครอบครองที่ดิน	ที่ดินตั้งอยู่			หนังสือสำคัญ					หมายเหตุ
		ตำบล	อำเภอ	จังหวัด	ประเภท	เลขที่	ระวาง	เลขที่ดิน	หน้าสำรวจ	
๖๗	นาย แดง คงสกุล	ศรีอยุธยา	ตาดลี	นครสวรรค์	โฉนดที่ดิน	๕๕๕๕๕	๕๕๗๖	๑๓๕	๑๕๑๖	
๖๘	นาย แดง นามวงษา	ตาดลี	ตาดลี	นครสวรรค์	โฉนดที่ดิน	๓๓๓๖๑	๕๖๗๘	๗๖	๑๐๕๗๐	
๖๙	น.ส. แดง พรหมกัน	หนองหม้อ	ตาดลี	นครสวรรค์	น.ส. ๓ ก.	๘๘	๕๕๗๖	๙๐	-	
๗๐	นาง ดอง เลื่อยา	ตาดลี	ตาดลี	นครสวรรค์	โฉนดที่ดิน	๒๖๕๙๕	๕๖๘๐	๒๓๓	๙๕๖๒	
๗๑	นาง ดอสม นามวงษา	ตาดลี	ตาดลี	นครสวรรค์	โฉนดที่ดิน	๒๓๕๒๖	๕๖๗๘	๗๑	๑๐๕๗๗	
๗๒	นาง แดง อุทิศธรรมสกุล	หนองหม้อ	ตาดลี	นครสวรรค์	โฉนดที่ดิน	๕๐๒๒๕	๕๖๗๘	๗๗	๒๖๙๙	
๗๓	นาง แดงอ่อน สั้งสี	หนองหม้อ	ตาดลี	นครสวรรค์	น.ส. ๓	๑๑๕	-	-	-	
๗๔	น.ส. พิไล พะอูม	ศรีอยุธยา	ตาดลี	นครสวรรค์	น.ส. ๓	๒๕	-	-	-	
๗๕	นาย พิไล เพ็งศรี	หนองหม้อ	ตาดลี	นครสวรรค์	น.ส. ๓	๒๐๗	-	-	-	
๗๖	นาย ภาวกร สุทธิโกมิหาร	พรหมนิมิต	ตาดลี	นครสวรรค์	น.ส. ๓ ก.	๑๕๖๕	๕๕๗๖	๒๘	-	
		พรหมนิมิต	ตาดลี	นครสวรรค์	น.ส. ๓ ก.	๑๕๖๕	๕๕๗๖	๒๙	-	

ลำดับ ที่	ชื่อเจ้าของหรือ ผู้ครอบครองที่ดิน	ที่ดินตั้งอยู่		จังหวัด	ประเภท	หนังสือสำคัญ				หมายเหตุ
		ตำบล	อำเภอ			เลขที่	ระวาง	เลขที่ดิน	หน้าสำรวจ	
๗	นาง หญิงเงิน จิตต์ตั้ง	ตำบล	ตำบล	นครสวรรค์	โฉนดที่ดิน	๓๒๕๕๕	๕๖๗๕	๑๕	๑๐๒๕๓	
		ตำบล	ตำบล	นครสวรรค์	โฉนดที่ดิน	๓๓๕๐๒	๕๖๗๕	๑๗	๑๐๒๕๒	
		ตำบล	ตำบล	นครสวรรค์	โฉนดที่ดิน	๓๓๕๐๓	๕๖๗๕	๑๓	๑๐๒๕๔	
๗๘	นาย ทรงวุฒิ นาคทอง	สร้อยทอง	ตำบล	นครสวรรค์	โฉนดที่ดิน	๑๔๐๓๐	๕๖๗๖	๑๑๕	๑๐๕๓	
	นาย วุฒิชัย นาคทอง									
	นาย สุพิชัย นาคทอง									
	นาง สุวรรณา นาคทอง									
๗๙	นาย สุวิจารย์ ชุมวิจารณ์	ตำบล	ตำบล	นครสวรรค์	โฉนดที่ดิน	๔๕๒๒๒	๕๖๘๐	๑๕๖	๖๔๕๓	
		ตำบล	ตำบล	นครสวรรค์	โฉนดที่ดิน	๓๓๕๒๒	๕๖๗๕	๒๐	๑๐๒๕๗	
		หนองหม้อ	ตำบล	นครสวรรค์	โฉนดที่ดิน	๔๐๒๓๓	๕๖๗๕	๕๗	๒๗๐๑	
๘๐	นาย ทวี นวมวงษา	ตำบล	ตำบล	นครสวรรค์	โฉนดที่ดิน	๕๑๕๕๔	๕๖๗๕	๑๕๐	๑๕๗๓๕	

ลำดับ ที่	ชื่อเจ้าของหรือ ผู้ครอบครองที่ดิน	ที่ดินตั้งอยู่		จังหวัด	ประเภท	หนังสือสำคัญ				หมายเหตุ
		ตำบล	อำเภอ			เลขที่	ระวาง	เลขที่ดิน	หน้าสำรวจ	
๘๑	นาง ทวีป ถ้ำเภา	ตำบล	ตำบล	นครสวรรค์	โฉนดที่ดิน	๔๗๒๖๗	๔๖๘๐	๓๐๕	๑๖๕๔๐	
๘๒	นาย ทอง ยงต์พิมพ์	ตำบล	ตำบล	นครสวรรค์	น.ส. ๓ ก.	๑๖๗	๔๖๘๐	๗๔	-	
๘๓	นาง ทองคำ ประเสริฐสุข	ตำบล	ตำบล	นครสวรรค์	โฉนดที่ดิน	๕๐๐๓	๔๔๘๐	๖	๖๓๕๓	
๘๔	นาย ทองสุข เนียมอินทร์	ตำบล	ตำบล	นครสวรรค์	โฉนดที่ดิน	๔๕๑๕๘	๔๖๘๐	๑๘	๑๕๘๖๓	
๘๕	นาง ทองหล่อ ลัมปัญพิทยา	ส่วยของ	ตำบล	นครสวรรค์	โฉนดที่ดิน	๒๐๒๓	๔๖๗๔	๙๘	๑๓๕๔	
๘๖	นาง ทองแหวน ตุ้มคะมาลี	ส่วยของ	ตำบล	นครสวรรค์	โฉนดที่ดิน	๘๔๔๔	๔๖๗๔	๔	๑๗๐	
๘๗	นาง ไบ่ไกร	ตำบล	ตำบล	นครสวรรค์	โฉนดที่ดิน	๒๖๔๘๓	๔๖๘๐	๒๒๑	๙๔๕๗	
๘๘	น.ส. ทิพย์ เยี่ยมฤทธิ์	ส่วยของ	ตำบล	นครสวรรค์	น.ส. ๓	๙๒	-	-	-	
๘๙	นาง ทิพย์ ชัยนตราภรณ์	ตำบล	ตำบล	นครสวรรค์	โฉนดที่ดิน	๒๘๖๓๕	๔๖๘๐	๓	-	
		ตำบล	ตำบล	นครสวรรค์	โฉนดที่ดิน	๒๘๖๓๗	๔๖๘๐	๒	๑๒๑๓๒	
		ตำบล	ตำบล	นครสวรรค์	โฉนดที่ดิน	๒๘๖๓๗	๔๖๘๐	๒	๑๒๑๓๔	

ลำดับ ที่	ชื่อเจ้าของหรือ ผู้ครอบครองที่ดิน	ที่ดินตั้งอยู่		จังหวัด	ประเภท	เลขที่	หนังสือสำคัญ		หมายเลข
		ตำบล	อำเภอ				ระวาง	เลขที่ดิน	
๕๐	น.ส. ทิพย์ ดวงแก้ว	ตาดลี	ตาดลี	นครสวรรค์	โฉนดที่ดิน	๒๕๖๕๔	๔๖๘๐	๗	๑๒๑๓๑
๕๑	นาง ทิพย์พาตา หวานทอง	ตาดลี	ตาดลี	นครสวรรค์	โฉนดที่ดิน	๔๕๕๖๖	๔๖๘๐	๑๕๒	๖๔๔๕
๕๒	น.ส. ทิพวรรณ ชาติคະນາ	หนองหม้อ	ตาดลี	นครสวรรค์	โฉนดที่ดิน	๔๐๒๒๖	๔๖๗๘	๗๓	๒๗๑๐๖
๕๓	นาย เทียง คุ่มเพชร	พรหมนิมิต	ตาดลี	นครสวรรค์	โฉนดที่ดิน	๕๒๕๕	๔๕๗๖	๒๐๗	๒๗๘
๕๔	นาย โฉ๊ะ คุ่มเพชร	พรหมนิมิต	ตาดลี	นครสวรรค์	โฉนดที่ดิน	๓๔๓๑๗	๔๖๗๖	๒๔	๒๓๖๓
๕๕	นาย ธนิต สกลวิทยานนท์	หนองหม้อ	ตาดลี	นครสวรรค์	โฉนดที่ดิน	๕๒๕๕	๔๖๗๖	๓	๑๕๗
๕๖		หนองหม้อ	ตาดลี	นครสวรรค์	โฉนดที่ดิน	๕๒๖๖๐	๔๖๗๖	๑๓๕	๓๑๖๑
๕๗		พรหมนิมิต	ตาดลี	นครสวรรค์	โฉนดที่ดิน	๒๗๓๕๖	๔๖๗๖	๔	๒๓๕๓
๕๘		พรหมนิมิต	ตาดลี	นครสวรรค์	น.ส. ๓	๒๓๕	-	-	-
๕๙		สร้อยทอง	ตาดลี	นครสวรรค์	น.ส. ๓	๕๒	-	-	-
๕๑๐	น.ส. ธิดา ชูติพงษ์ชัยวัฒน์	พรหมนิมิต	ตาดลี	นครสวรรค์	โฉนดที่ดิน	๒๓๑๓๔	๔๕๗๖	๓๑	๓๒๒๗



ลำดับ ที่	ชื่อเจ้าของหรือ ผู้ครอบครองที่ดิน	ที่ดินตั้งอยู่			ประเภท	หนังสือสำคัญ				หมายเหตุ
		ตำบล	อำเภอ	จังหวัด		เลขที่	ระวาง	เลขที่ดิน	หน้าสำรวจ	
๓๖	นาย ชีรพล อ่อนนิม	ตาคลี	ตาคลี	นครสวรรค์	โฉนดที่ดิน	๒๕๐๒	๔๖๘๐	๑๓๐	๓๓๘๐	
๓๗	นาย นงค์ วงษ์ชัย	ตาคลี	ตาคลี	นครสวรรค์	โฉนดที่ดิน	๓๔๐๓๓	๔๖๘๐	๒๒๕	๓๔๑๐	
๓๘	ส.ท. นรินทร์ เพ็งศรี	ตาคลี	ตาคลี	นครสวรรค์	โฉนดที่ดิน	๓๔๐๓๔	๔๖๘๐	๒๒๗	๓๔๐๓	
๓๙	นาง นฤมล สกลวิทยานนท์	หนองหม้อ	ตาคลี	นครสวรรค์	น.ส. ๓	๒๐๘	-	-	-	
๑๐๐	นาง นวลจันทร์ แรงกสิกร	พรหมนิมิต	ตาคลี	นครสวรรค์	โฉนดที่ดิน	๑๓๗๒๘	๔๘๗๖	๕	๓๖๖	
๑๐๑	นาง น้อม เริงกล้า	พรหมนิมิต	ตาคลี	นครสวรรค์	โฉนดที่ดิน	๑๓๗๓๑	๔๖๗๖	๒๗	๓๖๙	
		พรหมนิมิต	ตาคลี	นครสวรรค์	โฉนดที่ดิน	๑๓๗๓๒	๔๖๗๖	๒๘	๓๗๐	
		พรหมนิมิต	ตาคลี	นครสวรรค์	โฉนดที่ดิน	๑๘๗๘๕	๔๘๗๖	๗	๓๕๕	
		สร้อยทอง	ตาคลี	นครสวรรค์	โฉนดที่ดิน	๑๓๗๖๑	๔๖๗๔	๕๘	๑๐๗๓	
		สร้อยทอง	ตาคลี	นครสวรรค์	โฉนดที่ดิน	๘๔๕๓	๔๖๗๔	๑๐	๑๓๙	

ลำดับ ที่	ชื่อเจ้าของหรือ ผู้ครอบครองที่ดิน	ที่ดินตั้งอยู่			หนังสือสำคัญ				หมายเหตุ	
		ตำบล	อำเภอ	จังหวัด	ประเภท	เลขที่	ระวาง	เลขที่ดิน		หน้าสำรวจ
๑๐๒	นาง น้อย จันดี	ตำบล	ตำบล	นครสวรรค์	โฉนดที่ดิน	๓๓๕๒๖	๔๖๗๘	๔๓	๑๐๒๖๕	
๑๐๓	นาง น้อย นวลไทย	ส่วยของ	ตำบล	นครสวรรค์	น.ส. ๓ ก.	๓๒๐	๔๖๗๖	๘	-	
๑๐๔	นาง น้อย พรหมทัน	หนองหม้อ	ตำบล	นครสวรรค์	โฉนดที่ดิน	๑๘๗๒๖	๔๖๗๖	๔๗	๒๓๒๕	
๑๐๕	นาย น้อย เพ็ชรสุด	ตำบล	ตำบล	นครสวรรค์	โฉนดที่ดิน	๓๓๕๓๑	๔๖๗๘	๕	๑๐๒๔๐	
๑๐๖	นาย ประทีป เพ็ชรสุด	ตำบล	ตำบล	นครสวรรค์	โฉนดที่ดิน	๓๔๐๓๗	๔๖๘๐	๒๓๐	๔๔๐๖	
๑๐๗	นาง น้อย วงษ์ช่วย	ตำบล	ตำบล	นครสวรรค์	โฉนดที่ดิน	๑๓๘๗๑	๔๔๘๐	๖๘	๒๕๕๕	
๑๐๘	นาง นริ มาตรสิงห์	ตำบล	ตำบล	นครสวรรค์	โฉนดที่ดิน	๕๐๐๗	๔๔๘๐	๗	๖๓๔๕	
๑๐๙	นาง น้า ดาวตรง	ตำบล	ตำบล	นครสวรรค์	โฉนดที่ดิน	๑๒๒๒๓	๔๔๘๐	๕๘	๑๗๕๑	
๑๑๐	นาย สง่า ดาวตรง	ตำบล	ตำบล	นครสวรรค์	โฉนดที่ดิน	๑๒๒๒๓	๔๔๘๐	๕๘	๑๗๕๑	

ลำดับ ที่	ชื่อเจ้าของหรือ ผู้ครอบครองที่ดิน		ที่ดินตั้งอยู่			หนังสือสำคัญ						หมายเหตุ
	ตำบล	อำเภอ	จังหวัด	ประเภท	เลขที่	ระวาง	เลขที่ดิน	หน้าสำรวจ				
๑๑๐	น.ส. นิยม ชาดารา	ตาดลี	นครสวรรค์	โฉนดที่ดิน	๓๕๖๖๔	๔๖๓๗	๔๗	๘๑๑๕				
๑๑๑	นาย นวัฒน์ ดูประสิทธิ์พร	ตาดลี	นครสวรรค์	โฉนดที่ดิน	๓๕๖๖๖	๔๖๓๗	๔๑	๘๑๑๗				
๑๑๒	นาย นกุล ปริชญานันธุ์	หนองหม้อ	นครสวรรค์	โฉนดที่ดิน	๔๐๒๖	๔๖๓๖	๘๒	๒๕๕๕				
๑๑๓	นาย นกุล เพ็งศรี	หนองหม้อ	นครสวรรค์	น.ส. ๓ ก.	๓๕๒	๔๖๓๔	๔	-				
๑๑๔	นาย นกุล เพ็งศรี	หนองหม้อ	นครสวรรค์	โฉนดที่ดิน	๓๒๑๒	๔๖๓๖	๙๐	๑๖๘๑				
๑๑๕	นาย เนาะ ชุมวิจารณ์	ตาดลี	นครสวรรค์	โฉนดที่ดิน	๔๘๓๔๔	๔๖๓๗	๑๔๗	๓๐๕๔				
๑๑๖	นาย สุมล ชุมวิจารณ์	ตาดลี	นครสวรรค์	โฉนดที่ดิน	๓๓๕๔๐	๔๖๘๐	๒๕๕	๑๐๒๔๗				
๑๑๗	ด.ช. เอกชัย ชุมวิจารณ์	พรหมมีมิตร	นครสวรรค์	โฉนดที่ดิน	๓๔๓๑๕	๔๘๗๖	๒๗	๒๕๒๘				
๑๑๘	นาย โฉะ ตุ่มเพชร	ตาดลี	นครสวรรค์	โฉนดที่ดิน	๓๔๓๑๕	๔๘๗๖	๒๗	๒๕๒๘				


ลำดับ ที่	ชื่อเจ้าของหรือ ผู้ครอบครองที่ดิน	ที่ดินตั้งอยู่			หนังสือสำคัญ					หมายเหตุ
		ตำบล	อำเภอ	จังหวัด	ประเภท	เลขที่	ระวาง	เลขที่ดิน	หน้าสำรวจ	
๑๑๖	นาง บรรจง ชัยพิพัฒน์	ส่วยทอง	ตาดลี	นครสวรรค์	โฉนดที่ดิน	๑๓๗๒๓	๔๖๗๔	๘๕	๑๕๒๒	
๑๑๗	นาย บรรจง บุตตาแย้ม	ตาดลี	ตาดลี	นครสวรรค์	โฉนดที่ดิน	๒๓๓๐๗	๔๖๘๐	๑๔๖	๘๙๔๑	
๑๑๘	พ.ท. บรรทม โพธิ์	ส่วยทอง	ตาดลี	นครสวรรค์	โฉนดที่ดิน	๓๔๘๓๔	๔๖๗๖	๑๖	๑๕๕๖	
๑๑๙	นาย บรรทม โหม่ตรง	หนองหม้อ	ตาดลี	นครสวรรค์	โฉนดที่ดิน	๔๐๓๘๒	๔๖๗๖	๑๙	๒๓๒๐	
๑๒๐	น.ส. บังอร ชาดา	พรหมนิมิต	ตาดลี	นครสวรรค์	โฉนดที่ดิน	๒๓๒๕๒	๔๖๗๖	๑๑	๒๓๓๑	
๑๒๑	นาย บัณฑิต โพธิ์	หนองหม้อ	ตาดลี	นครสวรรค์	โฉนดที่ดิน	๒๕๘๓	๔๖๗๘	๗๗	๒๔๓๒	
๑๒๒	นาง บัวคำ ตักดี	ส่วยทอง	ตาดลี	นครสวรรค์	น.ส. ๓ ก.	๕๖๔	๔๖๗๖	๒๗	-	
๑๒๓	น.ส. สุวรรณ ตักดี	พรหมนิมิต	ตาดลี	นครสวรรค์	น.ส. ๓ ก.	๑๐๓๒	๔๖๗๖	๑๑	-	
๑๒๔	นาง บัวทอง ตุมวิภารณ์	ตาดลี	ตาดลี	นครสวรรค์	โฉนดที่ดิน	๒๘๗๐๔	๔๖๘๐	๓	๑๒๑๕๒	

ลำดับ ที่	ชื่อเจ้าของหรือ ผู้ครอบครองที่ดิน	ที่ดินตั้งอยู่			หนังสือสำคัญ					หมายเหตุ
		ตำบล	อำเภอ	จังหวัด	ประเภท	เลขที่	ระวาง	เลขที่ดิน	หน้าสำรวจ	
๑๒๔	นาง บัวทอง นามวงษา	พรหมนิมิต	ตากลี	นครสวรรค์	โฉนดที่ดิน	๓๔๓๔๗	๔๘๗๖	๗๘	๒๕๕๕	
	นาย สุรพล นามวงษา									
๑๒๕	นาง บัวผัน ปานเมือง	หนองหม้อ	ตากลี	นครสวรรค์	โฉนดที่ดิน	๑๙๕๒๗	๔๖๗๘	๒๗	๓๔	
๑๒๖	นาง บัวผัน ปานอินทร์	สร้อยทอง	ตากลี	นครสวรรค์	โฉนดที่ดิน	๓๔๘๓๖	๔๖๗๖	๑๘	๑๕๕๘	
๑๒๗	นาง บัวผัน ปานอินทร์	หนองหม้อ	ตากลี	นครสวรรค์	โฉนดที่ดิน	๘๑๗๕	๔๖๗๖	๒๘	๔๐	
	นาย สวิท ปานอินทร์									
๑๒๘	นาย บุญ สวัสดิ์ชัย	พรหมนิมิต	ตากลี	นครสวรรค์	โฉนดที่ดิน	๔๐๔๔๐	๔๘๗๖	๗๕	๓๒๓๔	
๑๒๙	นาย บุญเกิด เพ็งศรี	หนองหม้อ	ตากลี	นครสวรรค์	น.ส. ๓	๘๑	-	-	-	
๑๓๐	น.ส. บุญช่วย กสิโนเกษร	ตากลี	ตากลี	นครสวรรค์	โฉนดที่ดิน	๒๔๒๑๗	๔๖๗๘	๗๕	๑๐๔๗๙	
		หนองหม้อ	ตากลี	นครสวรรค์	โฉนดที่ดิน	๕๕๗๒๕	๔๖๗๖	๑๓๙	๓๑๗๕	
๑๓๑	นาย บุญชู กัลยาธิลป์	พรหมนิมิต	ตากลี	นครสวรรค์	โฉนดที่ดิน	๓๔๓๑๘	๔๖๗๖	๒	๒๓๕๑	

ลำดับ ที่	ชื่อเจ้าของหรือ ผู้ครอบครองที่ดิน	ที่ตั้งอยู่			ประเภท	หนังสือสำคัญ				หมายเหตุ
		ตำบล	อำเภอ	จังหวัด		เลขที่	ระวาง	เลขที่ดิน	หนังสือสำคัญ	
๑๓๒	นาง บุญตา พูลศิริ	หนองหม้อ	ตาดลี	นครสวรรค์	โฉนดที่ดิน	๕๐๓๕๑	๔๖๗๖	๑๓๒	๓๑๑๓	
๑๓๓	นาย บุญธรรม ไบไกร	ตาดลี	ตาดลี	นครสวรรค์	โฉนดที่ดิน	๒๖๔๓๐	๔๖๘๐	๒๒๒	๔๔๕๕	
๑๓๔	นาง บุญธรรม ผาอุตร	ตาดลี	ตาดลี	นครสวรรค์	โฉนดที่ดิน	๒๖๔๓๑	๔๖๘๐	๒๒๓	๔๔๕๕	
๑๓๕	นาย บุญภาค วัฒนคุ้ม	สร้อยทอง	ตาดลี	นครสวรรค์	โฉนดที่ดิน	๓๖๑๑	๔๖๗๖	๔๓	๑๗๑๕	
๑๓๖	นาย บุญมา ณะถ้ำ	สร้อยทอง	ตาดลี	นครสวรรค์	โฉนดที่ดิน	๒๐๒๒	๔๖๗๔	๓๑	๑๓๔๗	
๑๓๗	นาย บุญรอด เริงกล้า	ตาดลี	ตาดลี	นครสวรรค์	น.ส. ๓ ก.	๑๕๗	๔๖๘๐	๕๕	-	
๑๓๘	นาย บุญเรือง กิ่งเกษร	ตาดลี	ตาดลี	นครสวรรค์	น.ส. ๓ ก.	๑๘๐	๔๖๘๐	๕๖	-	
		สร้อยทอง	ตาดลี	นครสวรรค์	โฉนดที่ดิน	๔๕๓๕	๔๖๗๔	๔๘	๘๐๑	
		สร้อยทอง	ตาดลี	นครสวรรค์	น.ส. ๓ ก.	๗๗๘	๔๘๗๔	๖๒	-	
		หนองหม้อ	ตาดลี	นครสวรรค์	โฉนดที่ดิน	๓๐๔๘	๔๖๗๖	๘๐	๒๔๕๓	
		หนองหม้อ	ตาดลี	นครสวรรค์	โฉนดที่ดิน	๕๓๗๒๔	๔๖๗๖	๑๓๘	๓๑๗๔	


ลำดับ ที่	ชื่อเจ้าของหรือ ผู้ครอบครองที่ดิน	ที่ดินตั้งอยู่			หนังสือสำคัญ					หมายเหตุ
		ตำบล	อำเภอ	จังหวัด	ประเภท	เลขที่	รวาง	เลขที่ดิน	หน้าสำรวจ	
๑๓๙	นาย บุญเลิศ ชัยมาล	ตากลี	ตากลี	นครสวรรค์	โฉนดที่ดิน	๒๕๐๑	๕๖๘๐	๑๓๖	๗๕๙๙	
๑๔๐	นาย บุญส่ง ชัยดี	ตากลี	ตากลี	นครสวรรค์	โฉนดที่ดิน	๒๕๗๐๑	๕๖๘๐	๑๗	๑๒๑๓๙	
๑๔๑	นาย บุญเสริม อีหนอบำรุง	ตากลี	ตากลี	นครสวรรค์	โฉนดที่ดิน	๒๕๖๒๗	๕๖๘๐	๑๒๘	๗๕๙๔	
๑๔๒	นาย บุญเหลือ จันทนเทศ	สร้อยทอง	ตากลี	นครสวรรค์	โฉนดที่ดิน	๓๖๙๐	๕๙๗๔	๙๔	๑๗๒๑๑	
๑๔๓	นาง บุญผา ยอดเมือง	ตากลี	ตากลี	นครสวรรค์	โฉนดที่ดิน	๒๕๖๓๙	๕๖๘๐	๑๔	๑๒๑๓๗	
๑๔๔	นาง เบญจวรรณ สิงหาร	ตากลี	ตากลี	นครสวรรค์	โฉนดที่ดิน	๕๙๖๖	๕๖๘๐	๕๕	๖๕๑๐	
๑๔๕	นาย บุญจรรยา สิงหาร	พราหมณีมิตร	ตากลี	นครสวรรค์	โฉนดที่ดิน	๕๙๖๗	๕๖๘๐	๕๓	๖๕๐๙	
๑๔๖	นาย บาน สิงหาร	พราหมณีมิตร	ตากลี	นครสวรรค์	โฉนดที่ดิน	๓๓๐๐๐	๕๙๗๖	๗๒	๒๕๓๕	
๑๔๗	นาย เบียง เทลาเกลียง	หนองหม้อ	ตากลี	นครสวรรค์	โฉนดที่ดิน	๑๕๓๖๕	๕๖๗๙	๕๖	๒๗๒๓	

ลำดับ ที่	ชื่อเจ้าของหรือ ผู้ครอบครองที่ดิน	ที่ดินตั้งอยู่			ประเภท	หนังสือสำคัญ				หมายเหตุ
		ตำบล	อำเภอ	จังหวัด		เลขที่	ระวาง	เลขที่ดิน	หนังสือวาง	
๑๔๖	นาย ประกิจ ชุมวิจิตรณ์	ตาคลี	ตาคลี	นครสวรรค์	โฉนดที่ดิน	๓๒๓๔๔	๔๖๗๘	๒๗	๑๐๒๖๔	
		ตาคลี	ตาคลี	นครสวรรค์	โฉนดที่ดิน	๓๒๓๔๗	๔๖๗๘	๒๘	๑๐๒๗๒	
		ตาคลี	ตาคลี	นครสวรรค์	โฉนดที่ดิน	๓๒๓๕๒	๔๖๗๘	๓๕	๑๐๒๖๗	
		ตาคลี	ตาคลี	นครสวรรค์	โฉนดที่ดิน	๓๒๓๕๒๔	๔๖๗๘	๓๒	๑๐๒๖๘	
		ตาคลี	ตาคลี	นครสวรรค์	โฉนดที่ดิน	๓๒๓๕๒๕	๔๖๗๘	๒๙	๑๐๒๗๓	
		ตาคลี	ตาคลี	นครสวรรค์	โฉนดที่ดิน	๓๒๓๕๒๖	๔๖๗๘	๓๐	๑๐๒๗๔	
		ตาคลี	ตาคลี	นครสวรรค์	โฉนดที่ดิน	๓๒๓๕๒๗	๔๖๗๘	๓๑	๑๐๒๗๕	
		ตาคลี	ตาคลี	นครสวรรค์	โฉนดที่ดิน	๓๒๓๕๒๘	๔๖๗๘	๓๒	๑๐๒๗๖	
		ตาคลี	ตาคลี	นครสวรรค์	โฉนดที่ดิน	๒๕๐๐๘	๔๖๘๐	๑๕๕	๘๐๐๒	
		สร้อยทอง	ตาคลี	นครสวรรค์	โฉนดที่ดิน	๕๓๓๑๑	๔๖๗๖	๑๓๐	๒๓๖๙	



ลำดับ ที่	ชื่อเจ้าของหรือ ผู้ครอบครองที่ดิน	ที่ดินตั้งอยู่		จังหวัด	หนังสือสำคัญ				หมายเลข
		ตำบล	อำเภอ		ประเภท	เลขที่	ระวาง	เลขที่ดิน	
๑๔๙	นาย ประทีป เพ็ชรสุด	ตำบล	ตากดี	นครสวรรค์	โฉนดที่ดิน	๓๒๙๔๑	๔๖๗๘	๒๒	๑๐๒๕๕
๑๕๐	น.ส. ประทุม ปิ่นเกตุ	ตำบล	ตากดี	นครสวรรค์	โฉนดที่ดิน	๔๗๐๕๐	๔๖๘๐	๓๐๖	๑๖๕๕๑
๑๕๑	นาย ประทุม พุทธิสงฆารนัต	หนองหม้อ	ตากดี	นครสวรรค์	น.ส. ๓	๑๖๓	-	-	-
๑๕๒	นาง ประนอม ผาสุก	ส่วยของ	ตากดี	นครสวรรค์	โฉนดที่ดิน	๑๙๕๕๘	๔๖๗๔	๑๑๘	๑๕๐๐
๑๕๓	นาย ประยงค์ พรหมกัน	หนองหม้อ	ตากดี	นครสวรรค์	โฉนดที่ดิน	๕๐๓๕๓	๔๖๗๖	๑๓๔	๓๑๑๔
๑๕๔	นาง ประยูร เลือเปีย	ส่วยของ	ตากดี	นครสวรรค์	โฉนดที่ดิน	๒๐๒	๔๖๗๔	๘๔	๑๓๒๗
๑๕๕	นาง ประศรี แจ่มจันทร์	ส่วยของ	ตากดี	นครสวรรค์	โฉนดที่ดิน	๒๐๓	๔๖๗๔	๘๕	๑๓๒๘
๑๕๖	นาง ประสงค์ ราชวงษ์	ตากดี	ตากดี	นครสวรรค์	น.ส. ๓ ก.	๓๙๗	๔๖๗๔	๕	-
๑๕๗	นาย ประสงค์ อินทร์จันทร์	ตากดี	ตากดี	นครสวรรค์	โฉนดที่ดิน	๓๓๕๒๑	๔๖๗๘	๔	๑๐๒๓๖
๑๕๘	นาง สุดีใจ ณรงค์เปลี่ยน	ตากดี	ตากดี	นครสวรรค์	โฉนดที่ดิน	๓๓๗๔๕	๔๖๗๘	๑	๑๐๒๓๗

ลำดับ ที่	ชื่อเจ้าของหรือ ผู้ครอบครองที่ดิน	ที่ดินตั้งอยู่		หนังสือสำคัญ						หมายเหตุ
		ตำบล	อำเภอ	จังหวัด	ประเภท	เลขที่	ระวาง	เลขที่ดิน	หน้าสำรวจ	
๑๕๘	นาย ประสิทธิ์ คงเจริญ	พรหมนิมิต	ตาดลี	นครสวรรค์	โฉนดที่ดิน	๑๐๓๓๐	๔๘๗๖	๓	๓๔๙	
๑๕๙	นาย ประสิทธิ์ บัวสอน	พรหมนิมิต	ตาดลี	นครสวรรค์	น.ส. ๓	๒๕๒	-	-	-	
๑๖๐	นาย ประสิทธิ์ วงษ์ช่วย	ตาดลี	ตาดลี	นครสวรรค์	โฉนดที่ดิน	๓๔๑๓๑	๕๖๘๐	๒๑๖	๙๕๒๐	
๑๖๑	นาง ประสิทธิ์ อ้นเกษม	ตาดลี	ตาดลี	นครสวรรค์	โฉนดที่ดิน	๓๘๕๓๖	๕๖๘๐	๑๕๔	๙๔๐๓	
๑๖๒	นาย ประเสริฐ คล้ายแก้ว	พรหมนิมิต	ตาดลี	นครสวรรค์	โฉนดที่ดิน	๒๗๓๕๕	๕๖๗๖	๓	๒๓๕๒	
๑๖๓	นาง คุณลักขณ์ คล้ายแก้ว	ตาดลี	ตาดลี	นครสวรรค์	โฉนดที่ดิน	๓๓๗๕๓	๕๖๗๕	๔๐	๑๐๒๗๕	
๑๖๔	น.ส. ปรีชา เวียนปัญญา	ตาดลี	ตาดลี	นครสวรรค์	โฉนดที่ดิน	๓๕๕๒๗	๕๖๗๕	๓๕	๑๐๒๗๗	
๑๖๕	น.ส. ปรีชา หักนประติษฐ	หนองหม้อ	ตาดลี	นครสวรรค์	โฉนดที่ดิน	๘๑๔๐	๕๖๗๕	๙๕	๕	



ลำดับ ที่	ชื่อเจ้าของหรือ ผู้ครอบครองที่ดิน	ที่ดินตั้งอยู่			หนังสือสำคัญ					หมายเหตุ
		ตำบล	อำเภอ	จังหวัด	ประเภท	เลขที่	รวม	เลขที่ดิน	หน้าสำรวจ	
๑๖๕	นาง บัวยุ	ต.คาลี	ต.คาลี	นครสวรรค์	โฉนดที่ดิน	๒๒๗๒๘	๔๖๗๘	๕๓	๑๐๒๖๒	
	เรือนปัญญา	ต.คาลี	ต.คาลี	นครสวรรค์	โฉนดที่ดิน	๓๓๕๒๓	๔๖๗๘	๕๑	๑๐๒๖๔	
		ต.คาลี	ต.คาลี	นครสวรรค์	โฉนดที่ดิน	๓๓๗๔๘	๔๖๗๘	๕๑	๑๐๒๖๓	
		ต.คาลี	ต.คาลี	นครสวรรค์	โฉนดที่ดิน	๓๓๗๕๔	๔๖๗๘	๓๓	๑๐๒๗๓	
		ต.คาลี	ต.คาลี	นครสวรรค์	น.ส. ๓ ก.	๑๘๗	๔๖๗๘	๑๐๑	-	
๑๖๖	นาย ปัญญา	หนองหม้อ	ต.คาลี	นครสวรรค์	น.ส. ๓ ก.	๔	๔๖๗๘	๕	-	
๑๖๗	นาง ปิ่น	หนองหม้อ	ต.คาลี	นครสวรรค์	น.ส. ๓	๘๒	-	-	-	
๑๖๘	พ.ต. พงษ์รินทร์	พรมหิมีต	ต.คาลี	นครสวรรค์	โฉนดที่ดิน	๓๓๓๕๕	๔๘๗๖	๗๐	๒๕๕๓	
๑๖๙	นาย พชร	ต.คาลี	ต.คาลี	นครสวรรค์	โฉนดที่ดิน	๔๘๖๔	๔๖๘๐	๕๗	๖๔๑๒	
๑๗๐	นาง พรรณี	สัวยทอง	ต.คาลี	นครสวรรค์	โฉนดที่ดิน	๒๔๑๗	๔๖๗๕	๘๓	๑๔๘๗	
๑๗๑	น.ส. พัชรา	สัวยทอง	ต.คาลี	นครสวรรค์	โฉนดที่ดิน	๔๓๓๑๐	๔๖๗๖	๑๒๘	๒๓๖๗	

ลำดับ ที่	ชื่อเจ้าของหรือ ผู้ครอบครองที่ดิน	ที่ดินตั้งอยู่			หนังสือสำคัญ				หมายเลข หน้าสำรวจ	หมายเหตุ
		ตำบล	อำเภอ	จังหวัด	ประเภท	เลขที่	ระวาง	เลขที่ดิน		
๑๗๒	นาง พัด กนิษฐสุนทร	ตาดลี	ตาดลี	นครสวรรค์	โฉนดที่ดิน	๓๓๕๓๔	๔๖๗๘	๘	๑๐๒๔๓	
๑๗๓	น.ส. พัทยา เจริญยิ่ง	หนองหม้อ	ตาดลี	นครสวรรค์	น.ส. ๓ ก.	๑๔๓	๔๖๗๖	๔๗	-	
๑๗๔	น.ส. วลัยทิพย์ เจริญยิ่ง									
๑๗๕	น.ส. สาทราย เจริญยิ่ง									
๑๗๖	นาง สุดารัตน์ รัตประทีป									
๑๗๗	นาย พันธุ์เทพ ชั่วยลุต	หนองหม้อ	ตาดลี	นครสวรรค์	น.ส. ๓	๒๘	-	-	-	
๑๗๘	นาย พิชาญ มีนิล	ตาดลี	ตาดลี	นครสวรรค์	โฉนดที่ดิน	๑๔๓๓๒	๔๖๘๐	๖๙	๒๖๙๕	
๑๗๙	นาย พินิจ อ้นเกษม	พรหมนิมิต	ตาดลี	นครสวรรค์	โฉนดที่ดิน	๒๗๓๓๑	๔๖๗๖	๑๐	๒๓๕๙	
๑๘๐	นาย พิพัฒน์ วราโพธิ์	พรหมนิมิต	ตาดลี	นครสวรรค์	โฉนดที่ดิน	๓๔๓๔๕	๔๘๗๖	๖๙	๒๕๔๔	
๑๘๑	นาง จ.ส.อ.หญิง พิมภกา นาดทอง	ส่วยทอง	ตาดลี	นครสวรรค์	โฉนดที่ดิน	๑๔๐๓๑	๔๖๗๖	๑๒๑	๑๐๘๔	

ลำดับ ที่	ชื่อเจ้าของหรือ ผู้ครอบครองที่ดิน	ที่ตั้งอยู่			หนังสือสำคัญ					หมายเหตุ
		ตำบล	อำเภอ	จังหวัด	ประเภท	เลขที่	ระวาง	เลขที่ดิน	หน้าสำรวจ	
๑๗๙	นาง พิสมัย กระจ่างจันทร์	สริอยุธยา	ตาดลี	นครสวรรค์	น.ส. ๓ ก.	๓๓๓	๔๖๗๔	๗	-	
๑๘๐	นาย เพ็ชร นุชกาแพง	สริอยุธยา	ตาดลี	นครสวรรค์	น.ส. ๓	๙๙	-	-	-	
๑๘๑	นาย เพ็ชร ปานมนตรี	สริอยุธยา	ตาดลี	นครสวรรค์	โฉนดที่ดิน	๒๘๗๐๖	๔๖๘๐	๗	๑๒๑๔๔	
๑๘๒	นาง เพลินพิศ ศรีภพ	หนองหม้อ	ตาดลี	นครสวรรค์	โฉนดที่ดิน	๙๒๘๓	๔๖๗๖	๒	๑๕๖	
๑๘๓	นาย เพ็ชร์ชัย วิทยาลัย	พรหมนิมิต	ตาดลี	นครสวรรค์	โฉนดที่ดิน	๕๐๐๖	๔๔๘๐	๘	๖๓๔๖	
๑๘๔	นาย เพ็ชร์ชัย วิทยาลัย	สริอยุธยา	ตาดลี	นครสวรรค์	น.ส. ๓	๒๓๔	-	-	-	
๑๘๕	นาย เพ็ชร์ชัย วิทยาลัย	สริอยุธยา	ตาดลี	นครสวรรค์	โฉนดที่ดิน	๙๐๘๙	๔๖๗๔	๕๔	๗๕๘	
๑๘๖	นาย เพ็ชร์ชัย วิทยาลัย	สริอยุธยา	ตาดลี	นครสวรรค์	น.ส. ๓	๑๔	-	-	-	
๑๘๗	นาย เพ็ชร์ชัย วิทยาลัย	สริอยุธยา	ตาดลี	นครสวรรค์	โฉนดที่ดิน	๒๐๓๓	๔๖๗๔	๙๒	๑๓๓๘	
๑๘๘	นาย เพ็ชร์ชัย วิทยาลัย	สริอยุธยา	ตาดลี	นครสวรรค์	โฉนดที่ดิน	๒๐๑๔	๔๖๗๔	๙๓	๑๓๓๙	
๑๘๙	นาย เพ็ชร์ชัย วิทยาลัย	สริอยุธยา	ตาดลี	นครสวรรค์	โฉนดที่ดิน	๒๐๒๑	๔๖๗๔	๑๐๐	๑๓๔๖	

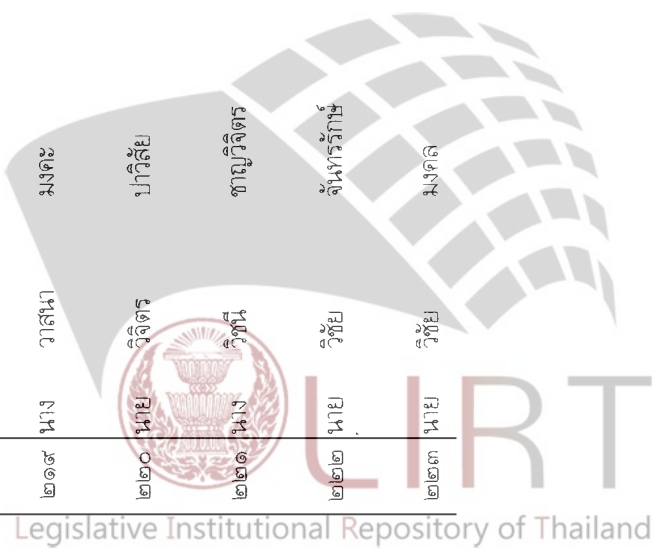
ลำดับ ที่	ชื่อเจ้าของหรือ ผู้ครอบครองที่ดิน	ที่ดินตั้งอยู่			ประเภท	หนังสือสำคัญ				หมายเหตุ
		ตำบล	อำเภอ	จังหวัด		เลขที่	ระวาง	เลขที่ดิน	หนังสือวาง	
๑๘๕	นาง ไพเราะ ตั้งจอร์โกศล	หนองหม้อ	ตาคีลี	นครสวรรค์	น.ส. ๓ ก.	๔๖๗๘	๑๒	-		
๑๘๖	นาย ไพโรจน์ กำแหงทนาย	หนองหม้อ	ตาคีลี	นครสวรรค์	น.ส. ๓ ก.	๔๖๗๘	๑๐	-		
๑๘๗	นาย ไพรัตน์ สมบูรณ์	สร้อยทอง	ตาคีลี	นครสวรรค์	โฉนดที่ดิน	๔๖๗๖	๓๓	๕๓๕		
๑๘๘	นาย สุรัตน์ สมบูรณ์									
๑๘๙	น.ส. ภัณฑิรา จิตต์ตั้ง	หนองหม้อ	ตาคีลี	นครสวรรค์	โฉนดที่ดิน	๔๖๗๘	๖๐	๒๗๑๑		
๑๙๐	นาง มณฑา สวัลดีชัย	พรหมนิมิต	ตาคีลี	นครสวรรค์	โฉนดที่ดิน	๔๖๗๖	๘	๒๓๖๐		
๑๙๑	นาย มณฑ แห่งทอง	พรหมนิมิต	ตาคีลี	นครสวรรค์	น.ส. ๓	-	-	-		
๑๙๒	นาง วันเพ็ญ แห่งทอง	หนองหม้อ	ตาคีลี	นครสวรรค์	โฉนดที่ดิน	๔๖๗๖	๑๓๗	๓๑๖๘		
๑๙๓	น.ส. มยุรี ชัยพัฒนา	สร้อยทอง	ตาคีลี	นครสวรรค์	โฉนดที่ดิน	๔๖๗๔	๑๑	๕๓๑		
๑๙๔	น.ส. วุฑ์ ชัยพัฒนา	สร้อยทอง	ตาคีลี	นครสวรรค์	โฉนดที่ดิน	๔๖๗๔	๑๒	๕๓๒		

ลำดับ ที่	ชื่อเจ้าของหรือ ผู้ครอบครองที่ดิน	ที่ตั้งอยู่		จังหวัด	ประเภท	หนังสือสำคัญ				หมายเหตุ	
		ตำบล	อำเภอ			เลขที่	ระวาง	เลขที่ดิน	หนังสือสำคัญ		
๑๓๒	นาง ฆล จำปงิน	ตำบล	ตากะลี	นครสวรรค์	น.ส. ๓	๑๓๐	-	-	-	-	
๑๓๓	นาง ม่วย ลิงหืดทอง	สร้อยทอง	ตากะลี	นครสวรรค์	น.ส. ๓	๑๐๕	-	-	-	-	
๑๓๔	นาย มอญ พรสิน	หนองหม้อ	ตากะลี	นครสวรรค์	โฉนดที่ดิน	๔๐๓๘๑	๔๖๗๖	๒๐	๒๗๒๑๑		
๑๓๕	นาง มะลิ บัวมา	สร้อยทอง	ตากะลี	นครสวรรค์	โฉนดที่ดิน	๔๓๓๔๑	๔๖๗๖	๑๒๓	๒๓๖๔		
๑๓๖	นาง มานิตย์ ปลื้มเย็น	ตากะลี	ตากะลี	นครสวรรค์	โฉนดที่ดิน	๔๘๒๘	๔๖๘๐	๑๔๘	๖๔๗		
๑๓๗	นาง มาลัย ศรีสุข	ตากะลี	ตากะลี	นครสวรรค์	โฉนดที่ดิน	๒๘๗๐๐	๔๖๘๐	๑๓	๑๒๑๓๘		
๑๓๘	นาง พวงสุบิน	พรหมนิมิต	ตากะลี	นครสวรรค์	โฉนดที่ดิน	๔๘๐๖๗	๔๖๗๖	๑๒๔	๗๖		
๑๓๙	นาย ธีร์ สวัสดิ์ชัย	พรหมนิมิต	ตากะลี	นครสวรรค์	น.ส. ๓	๖๕	-	-	-	-	
		พรหมนิมิต	ตากะลี	นครสวรรค์	น.ส. ๓	๒๑๒	-	-	-	-	

ลำดับ ที่	ชื่อเจ้าของหรือ ผู้ครอบครองที่ดิน	ที่ดินตั้งอยู่		จังหวัด	ประเภท	หนังสือสำคัญ				หมายเหตุ	
		ตำบล	อำเภอ			เลขที่	ระวาง	เลขที่ดิน	หน้าสำรวจ		
๒๐๐	นาย มีชัย เพ็งศรี	หนองหม้อ	ตากดี	นครสวรรค์	น.ส. ๓	๒๐๕	-	-	-	-	
		หนองหม้อ	ตากดี	นครสวรรค์	น.ส. ๓	๒๐๖	-	-	-	-	
		หนองหม้อ	ตากดี	นครสวรรค์	น.ส. ๓	๒๐๙	-	-	-	-	
๒๐๑	นาย มีชัย วงษ์ชัย	ตากดี	ตากดี	นครสวรรค์	โฉนดที่ดิน	๓๔๑๓๐	๔๖๘๐	๒๑๕	๔๖๒๑	๔๔๒๑	
๒๐๒	นาย ยอดชาย หวานทอง	หนองหม้อ	ตากดี	นครสวรรค์	โฉนดที่ดิน	๕๕๓๙๔	๔๖๗๘	๑๖๑	๓๒๐๐	๑๔๙	
๒๐๓	นาง ยุพดี เมรุมาศ	สริยทอง	ตากดี	นครสวรรค์	โฉนดที่ดิน	๘๔๒๓	๔๖๗๔	๑๙	๑๔๙	๑๔๙	
๒๐๔	นาง ยุพยงค์ เพ็ชรณรงค์	หนองหม้อ	ตากดี	นครสวรรค์	น.ส. ๓ ก.	๑๒	๔๖๗๘	๑๑	-	-	
๒๐๕	นาง ยุพิน สมิจิตรา	สริยทอง	ตากดี	นครสวรรค์	น.ส. ๓	๕๖	-	-	-	-	
	น.ส. วิภาวดี สายอยู่										
๒๐๖	น.ส. รัชชารี วงษ์ชัย	ตากดี	ตากดี	นครสวรรค์	โฉนดที่ดิน	๓๔๑๒๙	๔๖๘๐	๒๑๔	๓๔๒๒	๔๔๒๒	

ลำดับ ที่	ชื่อเจ้าของหรือ ผู้ครอบครองที่ดิน		ที่ตั้งอยู่			หนังสือสำคัญ					หมายเหตุ
	ตำบล	อำเภอ	จังหวัด	ประเภท	เลขที่	รวม	เลขที่ดิน	หน้าสำรวจ			
๒๐๗	นาง รัตนา ชูเนียง	ตาดลี	นครสวรรค์	โฉนดที่ดิน	๕๐๐๓	๔๔๘๘๐	๑๑	๖๓๔๕๙			
๒๐๘	นาง เรณู พงษ์พานิช	ตาดลี	นครสวรรค์	โฉนดที่ดิน	๗๓๓๓๓	๔๔๘๘๐	๒๙	๕๖๓			
๒๐๙	นาย ลพ เจริญใจ	ตาดลี	นครสวรรค์	โฉนดที่ดิน	๒๕๐๐๐	๔๖๘๘๐	๑๓๒	๗๙๘๖๖			
๒๑๐	นาย ล้อม ไยเทศ	ตาดลี	นครสวรรค์	โฉนดที่ดิน	๓๔๐๙๙	๔๖๘๘๐	๒๔๕๕	๙๔๐๒			
๒๑๑	นาง ลัดดา โฉมงาม	ตาดลี	นครสวรรค์	โฉนดที่ดิน	๒๒๔๒๒	๔๖๗๖๖	๔๗	๒๔๓๙๙			
๒๑๒	นาย ลำดวน ม่วงใหญ่	ตาดลี	นครสวรรค์	น.ส. ๓ ก.	๒๓๖๖	๔๘๗๖๖	๑๘	-			
๒๑๓	นาง ลัดดา สวรรค์กุล	ตาดลี	นครสวรรค์	โฉนดที่ดิน	๓๔๙๗๙	๔๔๘๘๐	๑๕	๑๐๒๖			
๒๑๔	นาย ล้อมชาย คงสกุล	ตาดลี	นครสวรรค์	น.ส. ๓	๑๙	-	-	-			
๒๑๕	นาย เล็ก คงสกุล	ตาดลี	นครสวรรค์	น.ส. ๓	๒๑	-	-	-			
๒๑๖	นาย เล็ก คงสกุล	พรหมนิมิต	นครสวรรค์	โฉนดที่ดิน	๒๓๓๖๓	๔๘๗๖๖	๗๓	๓๐๓			

ลำดับ ที่	ชื่อเจ้าของหรือ ผู้ครอบครองที่ดิน	ที่ดินตั้งอยู่			หนังสือสำคัญ					หมายเหตุ
		ตำบล	อำเภอ	จังหวัด	ประเภท	เลขที่	ระวาง	เลขที่ดิน	หน้าสำรวจ	
๒๑๕	นาย วราฤทธิ์ วัฒนานธร	สร้อยทอง	ตาคิลี	นครสวรรค์	โฉนดที่ดิน	๘๖๖๕	๔๖๗๔	๗	๑๙๑	
๒๑๖	นาง วุฑิรี จันทรัมย์	ตาคิลี	ตาคิลี	นครสวรรค์	น.ส. ๓	๑๓	-	-	-	
๒๑๗	นาง วันเพ็ญ แห่งทอง	หนองหม้อ	ตาคิลี	นครสวรรค์	โฉนดที่ดิน	๓๓๐๔	๔๖๗๖	๙๐	๒๕๑๔	
๒๑๘	นาย วาลย์ นามเรือน	ตาคิลี	ตาคิลี	นครสวรรค์	โฉนดที่ดิน	๓๒๘๘๒	๔๖๗๘	๒๑	๑๐๒๕๖	
๒๑๙	นาง ไสว นามเรือน	ตาคิลี	ตาคิลี	นครสวรรค์	โฉนดที่ดิน	๒๕๐๐๖	๔๖๘๐	๑๓๗	๘๐๐๑	
๒๒๐	นาย วิจิตร ปากัลย์	ตาคิลี	ตาคิลี	นครสวรรค์	โฉนดที่ดิน	๑๗๖๑๖	๔๖๗๘	๔๗	๓๕๒๖	
๒๒๑	นาง วิจิตร ชาญวิจิตร	สร้อยทอง	ตาคิลี	นครสวรรค์	โฉนดที่ดิน	๕๔๐๕๕	๔๘๗๖	๑๑๙	๒๕๒๐	
๒๒๒	นาย วิชัย จันทรัมย์	พรหมนิมิต	ตาคิลี	นครสวรรค์	น.ส. ๓ ก.	๑๐๗๕	๔๘๗๖	๔๐	-	
๒๒๓	นาย วิชัย มงคล	หนองหม้อ	ตาคิลี	นครสวรรค์	โฉนดที่ดิน	๕๒๓๘๔	๔๖๗๘	๑๕๓	๓๑๔๐	



ลำดับ ที่	ชื่อเจ้าของหรือ ผู้ครอบครองที่ดิน	ที่ดินตั้งอยู่			หนังสือสำคัญ					หมายเหตุ
		ตำบล	อำเภอ	จังหวัด	ประเภท	เลขที่	ระวาง	เลขที่ดิน	หน้าสำรวจ	
๒๒๔	นาย วิวัฒน์ ธำรงราชนิติ	ตำบล ดาคลี	ดาคลี	นครสวรรค์	โฉนดที่ดิน	๓๓๓๐	๔๖๘๐	๒๐	๕๕๕	
๒๒๕	นาง วิไล กุสุวรรณ	ส่วยทอง	ดาคลี	นครสวรรค์	โฉนดที่ดิน	๑๕๕๒๐	๔๖๗๔	๒๔	๑๑๕๒	
๒๒๖	นาง เสวย หัตถ์	ดาคลี	ดาคลี	นครสวรรค์	โฉนดที่ดิน	๔๓๘๗๒	๔๖๗๘	๑๔๒	๒๓๗๘	
๒๒๗	นาย วิศรุต กิตติวิธานนท์	พรหมนิมิต	ดาคลี	นครสวรรค์	น.ส. ๓ ก.	๒๑๑๗	๔๘๗๖	๓๖	-	
๒๒๘	นาย วีระ สอนมหาจันทร์	หนองหม้อ	ดาคลี	นครสวรรค์	น.ส. ๓ ก.	๔๘	๔๖๗๖	๑๙	-	
๒๒๙	นาย ศรีพร ป้อมเปียก	ดาคลี	ดาคลี	นครสวรรค์	โฉนดที่ดิน	๒๘๖๙๘	๔๖๘๐	๑๕	๑๒๑๓๖	
๒๓๐	นาง ศศิกันต์ โรจนะศิริ	ดาคลี	ดาคลี	นครสวรรค์	โฉนดที่ดิน	๒๔๔๐๙	๔๖๘๐	๑๒๙	๗๕๓๓	
๒๓๑	อ.อ. ศักดิ์ชัย สัจจชัย	ส่วยทอง	ดาคลี	นครสวรรค์	โฉนดที่ดิน	๔๕๓๐๙	๔๖๗๖	๑๒๗	๒๓๖๖	

ลำดับ ที่	ชื่อเจ้าของหรือ ผู้ครอบครองที่ดิน	ที่ดินตั้งอยู่			หนังสือสำคัญ				หมายเหตุ
		ตำบล	อำเภอ	จังหวัด	ประเภท	เลขที่	ระวาง	เลขที่ดิน	
๒๓๒	นาย ดักด์ศิริ โรจนะศิริ	ตาดลี	ตาดลี	นครสวรรค์	โฉนดที่ดิน	๔๓๑๕๕	๔๖๘๐	๒๕๕	๑๑๑๘๐
๒๓๓	น.ส. ศิริพรรณ นุโนเต	ตาดลี	ตาดลี	นครสวรรค์	โฉนดที่ดิน	๔๓๓๕๕	๔๖๘๐	๓๒๙	๑๗๕๕๕
๒๓๔	นาง คุณลักขณ์ คล้ายแก้ว	หนองหม้อ	ตาดลี	นครสวรรค์	น.ส. ๓	๑๗	-	-	-
๒๓๕	นาย สกาล สกลวิทยานนท์	ส้อยทอง	ตาดลี	นครสวรรค์	โฉนดที่ดิน	๕๐๓๗๒	๔๖๗๖	๑๓๓	๓๑๑๓
๒๓๖	นาง สงา มิลมบัติ	ส้อยทอง	ตาดลี	นครสวรรค์	น.ส. ๓	๖๒	-	-	-
๒๓๗	นาย สน สวัสดิชัย	พรหมนิมิต	ตาดลี	นครสวรรค์	โฉนดที่ดิน	๒๐๐๒	๔๖๗๕	๑๓๑	๑๕๐๓
๒๓๘	นาง สนิท น้อยจุ่น	ตาดลี	ตาดลี	นครสวรรค์	โฉนดที่ดิน	๓๔๓๕๖	๔๖๗๖	๗๑	๒๕๒๔
๒๓๙	นาง สนิท นามเรือน	ตาดลี	ตาดลี	นครสวรรค์	โฉนดที่ดิน	๓๓๕๓๗	๔๖๗๖	๙	๑๐๒๔๔
๒๔๐	นาง สนิท สุวรรณเวียง	ตาดลี	ตาดลี	นครสวรรค์	โฉนดที่ดิน	๓๓๕๓๘	๔๖๗๖	๑๐	๑๐๒๔๕
๒๔๑	นาย สมเกียรติ ชัยสุข	ตาดลี	ตาดลี	นครสวรรค์	โฉนดที่ดิน	๒๓๓๕๘	๔๖๗๖	๑๔	๒๓๕๖
๒๔๒	นาย สมเกียรติ ชัยสุข	ส้อยทอง	ตาดลี	นครสวรรค์	โฉนดที่ดิน	๒๕๗๑๐	๔๖๘๐	๙	๑๒๑๕๕
๒๔๓	นาย สมเกียรติ ชัยสุข	ส้อยทอง	ตาดลี	นครสวรรค์	โฉนดที่ดิน	๑๐๗๓๒	๔๖๗๖	๑๔	๙๔๐


ลำดับ ที่	ชื่อเจ้าของหรือ ผู้ครอบครองที่ดิน	ที่ตั้งอยู่		จังหวัด	ประเภท	หนังสือสำคัญ				หมายเหตุ
		ตำบล	อำเภอ			เลขที่	ระวาง	เลขที่ดิน	หนังสือสำรวจ	
๒๔๒	นาย สมदार วายุโชติ	ตาดลี	ตาดลี	นครสวรรค์	โฉนดที่ดิน	๔๖๖๒	๔๖๖๐	๑๓๑	๖๔๑๔	
		ตาดลี	ตาดลี	นครสวรรค์	โฉนดที่ดิน	๔๖๖๓	๔๖๖๐	๕๖	๖๔๑๓	
		ตาดลี	ตาดลี	นครสวรรค์	โฉนดที่ดิน	๔๖๖๕	๔๖๖๐	๕๕	๖๔๑๑	
		ตาดลี	ตาดลี	นครสวรรค์	โฉนดที่ดิน	๔๖๖๖	๔๖๖๐	๕๒	๖๔๐๘	
		ตาดลี	ตาดลี	นครสวรรค์	โฉนดที่ดิน	๓๓๒๒๖	๔๔๖๐	๑๖	๕๕๒	
		ตาดลี	ตาดลี	นครสวรรค์	โฉนดที่ดิน	๒๒๕๕๖	๔๖๖๐	๑๓๓	๗๕๖๗	
		ตาดลี	ตาดลี	นครสวรรค์	โฉนดที่ดิน	๒๒๕๒๒๔	๔๖๖๐	๑๕๓	๘๕๖๓	
		ตาดลี	ตาดลี	นครสวรรค์	โฉนดที่ดิน	๒๖๔๖๔	๔๖๖๐	๒๓๖	๙๔๖๕	
		ตาดลี	ตาดลี	นครสวรรค์	โฉนดที่ดิน	๒๒๗๐๒	๔๖๖๐	๑	๑๒๑๔๐	
		ตาดลี	ตาดลี	นครสวรรค์	โฉนดที่ดิน	๓๔๑๓๕	๔๖๖๐	๒๕๖	๙๔๑๖	
		ตาดลี	ตาดลี	นครสวรรค์	น.ส. ๓	๒๓๓๓	-	-	-	



ลำดับ ที่	ชื่อเจ้าของหรือ ผู้ครอบครองที่ดิน	ที่ตั้งอยู่		จังหวัด	ประเภท	หนังสือสำคัญ			หมายเลข	
		ตำบล	อำเภอ			เลขที่	ระวาง	เลขที่ดิน		หน้าสำรวจ
๒๔๓	นาย สมคิด จำปาสิน	หนองหม้อ	ตากดี	นครสวรรค์	น.ส. ๓ ก.	๑๖๖	๔๖๗๘	๕๒	๗๕๕๕	
๒๔๔	นาย สมคิด ชัยดี	ตากดี	ตากดี	นครสวรรค์	โฉนดที่ดิน	๒๔๔๗๐	๔๖๘๐	๑๒๗	๗๕๕๕	
๒๔๕	พ.ต. สมคิด คักดี	พรหมนิมิต	ตากดี	นครสวรรค์	น.ส. ๓ ก.	๑๘๘๖	๔๖๗๖	๓๙	-	
๒๔๖	นาง สมจิตร มงคล	ตากดี	ตากดี	นครสวรรค์	โฉนดที่ดิน	๒๘๖๙๑	๔๖๘๐	๑๒	๑๒๑๒๘	
๒๔๗	นาย สมใจ กิลินเกษร	ตากดี	ตากดี	นครสวรรค์	โฉนดที่ดิน	๒๘๖๙๒	๔๖๘๐	๑๑	๑๒๑๒๙	
๒๔๘	นาง สมใจ คุ่มรักษา	ตากดี	ตากดี	นครสวรรค์	โฉนดที่ดิน	๒๘๖๙๓	๔๖๘๐	๑๐	๑๒๑๓๐	
๒๔๙	นาง สมใจ ประทุมธานี	สร้อยทอง	ตากดี	นครสวรรค์	โฉนดที่ดิน	๕๓๗๒๖	๔๖๗๖	๑๔๐	๓๑๗๖	
๒๕๐	น.ส. สมนึก พานจันทร์	ตากดี	ตากดี	นครสวรรค์	น.ส. ๓	๓๙	-	-	-	
		ตากดี	ตากดี	นครสวรรค์	โฉนดที่ดิน	๓๓๗๔๖	๔๖๗๘	๑๙	๑๐๒๕๕	
		สร้อยทอง	ตากดี	นครสวรรค์	โฉนดที่ดิน	๒๐๓๗	๔๖๗๒	๑๒	๑๓๖๒	
		สร้อยทอง	ตากดี	นครสวรรค์	โฉนดที่ดิน	๒๐๓๘	๔๖๗๒	๑๓	๑๓๖๓	

ลำดับ ที่	ชื่อเจ้าของหรือ ผู้ครอบครองที่ดิน	ที่ดินตั้งอยู่			ประเภท	หนังสือสำคัญ				หมายเลข	
		ตำบล	อำเภอ	จังหวัด		เลขที่	ระวาง	เลขที่ดิน	หน้าสำรวจ		
๒๕๑	น.ส. สมบัติ โยงยศ	ส่วยทอง	ตาดลี	นครสวรรค์	น.ส. ๓ ก.	๗๗๗	๔๗๗๖	๖๑	-	-	
		ส่วยทอง	ตาดลี	นครสวรรค์	น.ส. ๓	๗	-	-	-	-	
		ส่วยทอง	ตาดลี	นครสวรรค์	น.ส. ๓	๓๑	-	-	-	-	
		ส่วยทอง	ตาดลี	นครสวรรค์	น.ส. ๓	๓๓	-	-	-	-	
๒๕๒	นาง สมบัติ วรอินทร์	หนองหม้อ	ตาดลี	นครสวรรค์	โฉนดที่ดิน	๓๗๘๐๖	๔๖๗๗	๕๕	๒๗๐๓		
๒๕๓	นาง สมบุญ ขุนขจร	ตาดลี	ตาดลี	นครสวรรค์	โฉนดที่ดิน	๔๖๘๐๓	๔๖๘๐	๓๐๘	๑๖๘๕๒		

ลำดับ ที่	ชื่อเจ้าของหรือ ผู้ครอบครองที่ดิน	ที่ดินตั้งอยู่			หนังสือสำคัญ					หมายเหตุ
		ตำบล	อำเภอ	จังหวัด	ประเภท	เลขที่	ระวาง	เลขที่ดิน	หน้าสำรวจ	
๒๕๕	นาง สมบุญ ไตใจ	ดาดลิ	ดาดลิ	นครสวรรค์	โฉนดที่ดิน	๒๕๕๑๕	๔๖๘๐	๙๖	๓๓๘๐	
		ดาดลิ	ดาดลิ	นครสวรรค์	โฉนดที่ดิน	๒๕๕๓๓	๔๖๘๐	๑๐๐	๓๓๘๕	
		ดาดลิ	ดาดลิ	นครสวรรค์	โฉนดที่ดิน	๓๕๑๓๒	๔๖๘๐	๒๑๗	๙๕๑๓	
		ดาดลิ	ดาดลิ	นครสวรรค์	โฉนดที่ดิน	๓๕๑๓๓	๔๖๘๐	๒๑๘	๙๕๑๘	
		ดาดลิ	ดาดลิ	นครสวรรค์	โฉนดที่ดิน	๓๕๑๓๔	๔๖๘๐	๒๑๙	๙๕๑๗	
		ดาดลิ	ดาดลิ	นครสวรรค์	น.ส. ๓ ก.	๑๖๙	๔๖๘๐	๙๖	-	
		ดาดลิ	ดาดลิ	นครสวรรค์	น.ส. ๓ ก.	๑๘๖	๔๖๘๐	๓๒	-	
		ดาดลิ	ดาดลิ	นครสวรรค์	น.ส. ๓ ก.	๕๖๐๖	๔๖๘๐	๒๕๓	-	
		ดาดลิ	ดาดลิ	นครสวรรค์	น.ส. ๓ ก.	๕๖๓๔	๔๖๘๐	๒๕๔	-	
		หนองหม้อ	ดาดลิ	นครสวรรค์	โฉนดที่ดิน	๘๑๓๖	๔๖๗๘	๑๔	๑	
		หนองหม้อ	ดาดลิ	นครสวรรค์	โฉนดที่ดิน	๘๒๑๕	๔๖๗๘	๑๕	๘๐	




ลำดับ ที่	ชื่อเจ้าของหรือ ผู้ครอบครองที่ดิน	ที่ดินตั้งอยู่			หนังสือสำคัญ					หมายเหตุ
		ตำบล	อำเภอ	จังหวัด	ประเภท	เลขที่	ระวาง	เลขที่ดิน	หนังสือวาง	
๒๕๖	นาย สมบูรณ์ ชัยสุด	หนองหม้อ	ตาดลี	นครสวรรค์	โฉนดที่ดิน	๔๐๒๓๕	๔๖๗๘	๖๑	๒๓๑๐	
๒๕๗	นาง สมพงษ์ บุตาแย้ม	ตาดลี	ตาดลี	นครสวรรค์	โฉนดที่ดิน	๕๐๑๕๖	๔๖๘๐	๑๙	๑๘๑๑๖	
๒๕๘	นาย สมพงษ์ นามเรือน	พรหมนิมิต	ตาดลี	นครสวรรค์	โฉนดที่ดิน	๒๓๓๓๙	๔๖๗๖	๑๓	๒๓๕๗	
๒๕๙	นาย สมพงษ์ สิงหาร	พรหมนิมิต	ตาดลี	นครสวรรค์	น.ส. ๓ ก.	๒๑๐๗	๔๖๗๖	๓๔	-	
๒๖๐	นาย สมพงษ์ สุทธิโกมินทร์	พรหมนิมิต	ตาดลี	นครสวรรค์	โฉนดที่ดิน	๓๓๑๓๘	๔๖๗๖	๖	๒๓๕๔	
๒๖๑	นาย สมพงษ์ สุทธิโกมินทร์	หนองหม้อ	ตาดลี	นครสวรรค์	น.ส. ๓ ก.	๗๑๙	๔๘๗๖	๑	-	
๒๖๒	นาง เสงี่ยม สุทธิโกมินทร์	หนองหม้อ	ตาดลี	นครสวรรค์	น.ส. ๓ ก.	๑๑๐	๔๖๗๖	๓๒	-	
๒๖๓	นาย สมพร ชัยญาติ	หนองหม้อ	ตาดลี	นครสวรรค์	น.ส. ๓	๔๒	-	-	-	
๒๖๔	นาย สมพร ชัยญาติ	ส้อยทอง	ตาดลี	นครสวรรค์	โฉนดที่ดิน	๔๐๘๖	๔๘๗๖	๗๖	๑๕๙๙	
๒๖๕	นาง อ่ำไฟ ชัยญาติ	พรหมนิมิต	ตาดลี	นครสวรรค์	โฉนดที่ดิน	๒๓๓๘๗	๔๖๗๖	๗	๒๓๕๕	
๒๖๖	นาง สมพร ชัยญาติ	ตาดลี	ตาดลี	นครสวรรค์	โฉนดที่ดิน	๒๓๗๐๓	๔๖๘๐	๒	๑๒๑๔๑	
๒๖๗	นาง สมพร ไพฑูริ	ตาดลี	ตาดลี	นครสวรรค์	โฉนดที่ดิน	๒๓๗๐๙	๔๖๘๐	๘	๑๒๑๔๗	

ลำดับ ที่	ชื่อเจ้าของหรือ ผู้ครอบครองที่ดิน	ที่ตั้งอยู่			หนังสือสำคัญ					หมายเหตุ
		ตำบล	อำเภอ	จังหวัด	ประเภท	เลขที่	ระวาง	เลขที่ดิน	หนังสือวาง	
๒๖๖	นาง สมพร พันนุด	สร้อยทอง	ตาคีลี	นครสวรรค์	โฉนดที่ดิน	๒๐๐๕	๔๖๗๔	๗๗	๑๓๓๐	
๒๖๗	นาย สมพร ศรีสง่า	พรหมนิมิต	ตาคีลี	นครสวรรค์	โฉนดที่ดิน	๑๐๓๓๑	๔๗๗๖	๔	๕๐๐	
๒๖๘	นาย สมพัต คนไทเงิน	ตาคีลี	ตาคีลี	นครสวรรค์	โฉนดที่ดิน	๕๓๐๔๐	๔๖๗๗	๑๕๗	๑๗๓๑๒	
๒๖๙	นาง สมพิต อ่วมแก้ว	ตาคีลี	ตาคีลี	นครสวรรค์	โฉนดที่ดิน	๓๕๕๒๔	๔๖๗๘	๑๔	๑๐๒๕๔	
		ตาคีลี	ตาคีลี	นครสวรรค์	โฉนดที่ดิน	๕๐๒๘๐	๔๖๘๐	๒๒	๑๗๑๗๔	
๒๗๐	นาย สมยศ ลามา	ตาคีลี	ตาคีลี	นครสวรรค์	โฉนดที่ดิน	๑๒๒๕๐	๔๔๘๐	๕๙	๑๗๔๒	
๒๗๑	นาย สมศักดิ์ ทัพพวรรณัน	ตาคีลี	ตาคีลี	นครสวรรค์	โฉนดที่ดิน	๒๘๖๗๖	๔๖๘๐	๙	๑๒๑๓๓	
		พรหมนิมิต	ตาคีลี	นครสวรรค์	น.ส. ๓ ก.	๑๗๗๗	๔๖๗๖	๔๓	-	
๒๗๒	นาย สมหมาย อู่แสงทอง	ตาคีลี	ตาคีลี	นครสวรรค์	โฉนดที่ดิน	๒๔๗๗	๔๖๘๐	๙๕	๗๗๕๑	
		ตาคีลี	ตาคีลี	นครสวรรค์	โฉนดที่ดิน	๓๔๑๗๑	๔๖๘๐	๒๒๐	๙๔๕๖	



ลำดับ ที่	ชื่อเจ้าของหรือ ผู้ครอบครองที่ดิน	ที่ดินตั้งอยู่			หนังสือสำคัญ					หมายเหตุ
		ตำบล	อำเภอ	จังหวัด	ประเภท	เลขที่	ระวาง	เลขที่ดิน	หน้าสำรวจ	
๒๗๓	นาย สมหมาย เอี่ยมฤทธิ์	หนองหม้อ	ตากดี	นครสวรรค์	โฉนดที่ดิน	๕๐๒๒๕	๕๖๓๕	๗๕	๒๗๑๗	
๒๗๔	นาย สมหวัง จำปาเงิน	หนองหม้อ	ตากดี	นครสวรรค์	โฉนดที่ดิน	๕๐๓๕๐	๕๖๓๖	๒๒	๒๗๑๘	
๒๗๕	นาง สมัย คงสกุล	สร้อยทอง	ตากดี	นครสวรรค์	โฉนดที่ดิน	๕๕๕๓๓	๕๘๗๖	๑๓๕	๑๘๑๕	
๒๗๖	นาย สมาน วิญญูกุล	สร้อยทอง	ตากดี	นครสวรรค์	น.ส. ๓	๘๒	-	-	-	
๒๗๗	นาย สวิต พะวูล	พรหมนิมิต	ตากดี	นครสวรรค์	โฉนดที่ดิน	๒๗๓๕๐	๕๖๓๖	๑๒	๒๓๕๕	
๒๗๘	นาง สะอาด คงเจริญ	สร้อยทอง	ตากดี	นครสวรรค์	โฉนดที่ดิน	๕๓๕๕๐	๕๖๓๕	๑๒๕	๒๕๐๕	
๒๗๙	นาง สะอาด ยิ้มลิ้น	สร้อยทอง	ตากดี	นครสวรรค์	โฉนดที่ดิน	๓๕๐๑๒	๕๘๗๖	๖๘	๓๒๓๒	
๒๘๐	นาง สะอึ้ง น้อยวิมล	สร้อยทอง	ตากดี	นครสวรรค์	โฉนดที่ดิน	๕๓๖๑๖	๕๖๓๕	๑๒๕	๒๕๐๕	
๒๘๑	นาง สะอึ้ง น้อยวิมล	หนองหม้อ	ตากดี	นครสวรรค์	น.ส. ๓	๗๕	-	-	-	

ลำดับ ที่	ชื่อเจ้าของหรือ ผู้ครอบครองที่ดิน	ที่ดินตั้งอยู่			จังหวัด	ประเภท	หนังสือสำคัญ				หมายเหตุ
		ตำบล	อำเภอ	ที่ตั้ง			เลขที่	ระวาง	เลขที่ดิน	หน้าสำรวจ	
๒๕๑	นาย สังข์ทอง อ้นเกษม	ตำบล	ตำบล	นครสวรรค์	โฉนดที่ดิน	๒๕๗๑๒	๔๖๘๐	๓	๑๒๑๔๙		
๒๕๒	นาง สว่าง ช่วยสุด	หนองหม้อ	ตำบล	นครสวรรค์	โฉนดที่ดิน	๓๓๕๒๓	๔๖๗๘	๒๔	๑๐๒๖๐		
๒๕๓	นาง สว่าง มากฉ่ำ	หนองหม้อ	ตำบล	นครสวรรค์	น.ส. ๓	๑๖๐	-	-	-		
๒๕๔	น.ส. สัมฤทธิ์ นามวงษา	สร้อยทอง	ตำบล	นครสวรรค์	น.ส. ๓ ก.	๕๘๒	๔๖๗๖	๒๑	-		
๒๕๕	นาง สวรรค์ ภูมิบุญธรรมรัตน์	ตำบล	ตำบล	นครสวรรค์	โฉนดที่ดิน	๕๑๖๐๐	๔๖๗๘	๑๔๒	๑๘๗๓๗		
๒๕๖	นาง สวรรค์ นาคทอง	สร้อยทอง	ตำบล	นครสวรรค์	โฉนดที่ดิน	๓๔๘๓๕	๔๖๗๖	๑๗	๑๕๗๗		
๒๕๗	นาง สวรรค์ สติตัน้อย	สร้อยทอง	ตำบล	นครสวรรค์	โฉนดที่ดิน	๑๕๑๑๙	๔๖๗๔	๒๒	๑๑๕๑		
		หนองหม้อ	ตำบล	นครสวรรค์	โฉนดที่ดิน	๘๑๕๙	๔๖๗๘	๓	๒๔		
		หนองหม้อ	ตำบล	นครสวรรค์	โฉนดที่ดิน	๘๑๖๘	๔๖๗๘	๒๖	๓๓		
		หนองหม้อ	ตำบล	นครสวรรค์	โฉนดที่ดิน	๑๑๕๒๓	๔๖๗๘	๗๕	๒๓๓๔		



ลำดับ ที่	ชื่อเจ้าของหรือ ผู้ครอบครองที่ดิน	ที่ดินตั้งอยู่			จังหวัด	ประเภท	หนังสือสำคัญ				หมายเลข	
		ตำบล	อำเภอ	กิ่งหวัด			เลขที่	ระวาง	เลขที่ดิน	หน้าสำรวจ		
๒๔๘	นาง สายพาน ยอดเมือง	หนองหม้อ	ตากดี	นครสวรรค์	โฉนดที่ดิน	๑๔๕๒๘	๔๖๗๘	๔๘	๔๕๕			
๒๔๙	น.ส. สายรุ่ง ปลื้มเย็น	ตากดี	ตากดี	นครสวรรค์	โฉนดที่ดิน	๒๔๕๓๙	๔๖๘๐	๑๒๒	๗๙๙๗			
๒๕๐	นาย สายนต์ ดาแก้ว	ตากดี	ตากดี	นครสวรรค์	โฉนดที่ดิน	๔๘๒๒๔	๔๖๘๐	๑๕๑	๖๔๕๑			
		ตากดี	ตากดี	นครสวรรค์	โฉนดที่ดิน	๔๘๒๒๕	๔๖๘๐	๑๕๐	๖๔๕๐			
		ตากดี	ตากดี	นครสวรรค์	โฉนดที่ดิน	๔๘๓๑	๔๖๘๐	๑๓๘	๖๔๕๔			
๒๕๑	นาย สายนต์ ไยเทศ	ส่วยทอง	ตากดี	นครสวรรค์	น.ส. ๓ ก.	๓๐๑	๔๘๗๔	๒๐	-			
๒๕๒	นาง สารี แดงอน	ส่วยทอง	ตากดี	นครสวรรค์	โฉนดที่ดิน	๘๔๔๓	๔๖๗๔	๑๑	๑๖๙			
๒๕๓	นาย สำเนา ชาดารา	หนองหม้อ	ตากดี	นครสวรรค์	โฉนดที่ดิน	๘๑๓๒	๔๖๗๘	๒๕	๓๗			
๒๕๔	นาย สำเนา ถนอมไทย	ตากดี	ตากดี	นครสวรรค์	โฉนดที่ดิน	๗๓๔๕	๔๔๗๘	๔๑	๕๗๓			
๒๕๕	นาง สำรย ดามาอยู่	ตากดี	ตากดี	นครสวรรค์	โฉนดที่ดิน	๒๘๗๐๕	๔๖๘๐	๔	๑๒๑๓๓			
		ตากดี	ตากดี	นครสวรรค์	โฉนดที่ดิน	๒๘๗๐๗	๔๖๘๐	๕	๑๒๑๔๕			

ลำดับ ที่	ชื่อเจ้าของหรือ ผู้ครอบครองที่ดิน	ที่ดินตั้งอยู่			หนังสือสำคัญ					หมายเหตุ
		ตำบล	อำเภอ	จังหวัด	ประเภท	เลขที่	ระวาง	เลขที่ดิน	หนังสือรวม	
๒๓๖	นาง ส้าราย ดิณเวช	สร้อยทอง	ตาดลี	นครสวรรค์	โฉนดที่ดิน	๒๖๓๘๔	๔๖๗๖	๘๘	๑๖๓๕	
๒๓๗	นาย ส้าราย ปลื้มเย็น	ตาดลี	ตาดลี	นครสวรรค์	โฉนดที่ดิน	๓๒๓๕๖	๔๖๗๘	๒๕	๑๐๒๗๑	
๒๓๘	นาง ส้าราย ไพรดำ	หนองหม้อ	ตาดลี	นครสวรรค์	น.ส. ๓	๘๓	-	-	-	
๒๓๙	นาย ส้าราย สกริกา	ตาดลี	ตาดลี	นครสวรรค์	โฉนดที่ดิน	๓๓๓๗๔	๔๖๗๘	๒	๑๐๒๓๘	
๓๐๐	นาย ส้าราย สุทธิโกสินทร์	หนองหม้อ	ตาดลี	นครสวรรค์	น.ส. ๓ ก.	๑๑๑	๔๖๗๘	๓๓	-	
๓๐๑	นาย ส้าราย อ้นเกษม	ตาดลี	ตาดลี	นครสวรรค์	โฉนดที่ดิน	๓๓๕๒๔	๔๖๗๘	๕๒	๑๐๒๖๑	
๓๐๒	นาง ส้าราย ขาดรา	หนองหม้อ	ตาดลี	นครสวรรค์	น.ส. ๓	๑๐๐	-	-	-	
๓๐๓	นาง ส้าราย ปลื้มเย็น	ตาดลี	ตาดลี	นครสวรรค์	โฉนดที่ดิน	๒๓๗๐๘	๔๖๘๐	๖	๑๒๑๕๖	
๓๐๔	นาง ส้าราย ไพรดำ	หนองหม้อ	ตาดลี	นครสวรรค์	โฉนดที่ดิน	๘๑๕๑	๔๖๗๘	๕	๑๖	
๓๐๕	นาย อณรงค์ ไพรดำ	หนองหม้อ	ตาดลี	นครสวรรค์	โฉนดที่ดิน	๘๑๖๔	๔๖๗๘	๑๐	๒๓	

ลำดับ ที่	ชื่อเจ้าของหรือ ผู้ครอบครองที่ดิน	ที่ดินตั้งอยู่			จังหวัด	หนังสือสำคัญ					หมายเหตุ	
		ตำบล	อำเภอ	พื้นที่		ประเภท	เลขที่	ระวาง	เลขที่ดิน	หน้าสำรวจ		
๓๐๕	นาง ลำปาง ยอนอิม	ตาดลี	ตาดลี	ตาดลี	นครสวรรค์	โฉนดที่ดิน	๒๓๕๑๔	๔๖๘๐	๒๓๑	๒๓๑๑	๔๔๐๕	
๓๐๖	น.ส. สิริมา ลิงหาร	ตาดลี	ตาดลี	ตาดลี	นครสวรรค์	โฉนดที่ดิน	๒๕๐๐๔	๔๖๘๐	๑๔๑	๑๔๑๑	๗๓๕๓	
๓๐๗	นาง สีนวน วงศ์พระจันทร์	หนองหม้อ	ตาดลี	ตาดลี	นครสวรรค์	โฉนดที่ดิน	๘๗๗๔	๔๖๗๘	๕	๕	๓๓	
๓๐๘	นาย สุข วงษ์ข้วย	ตาดลี	ตาดลี	ตาดลี	นครสวรรค์	โฉนดที่ดิน	๑๒๒๔	-	-	-	-	
๓๐๙	นาย สุวัฒน์ เกษพระยา	ตาดลี	ตาดลี	ตาดลี	นครสวรรค์	โฉนดที่ดิน	๓๔๐๓๖	๔๖๘๐	๒๒๓	๒๒๓	๔๔๐๗	
๓๑๐	นาย สุชาติ ชัยพัฒนา	ตาดลี	ตาดลี	ตาดลี	นครสวรรค์	โฉนดที่ดิน	๓๔๐๓๘	๔๖๘๐	๒๒๖	๒๒๖	๔๔๐๔	
๓๑๑	นาง สุจิต ภาสุข	ตาดลี	ตาดลี	ตาดลี	นครสวรรค์	โฉนดที่ดิน	๒๖๔๕๒	๔๖๘๐	๒๒๔	๒๒๔	๔๔๖๐	
		สร้อยทอง	ตาดลี	ตาดลี	นครสวรรค์	โฉนดที่ดิน	๑๓๗๒๒	๔๖๗๔	๘๖	๘๖	๑๕๒๓	
		พรมหมีต	ตาดลี	ตาดลี	นครสวรรค์	โฉนดที่ดิน	๓๔๓๑๖	๔๖๗๖	๒๕	๒๕	๒๓๖๔	

ลำดับ ที่	ชื่อเจ้าของหรือ ผู้ครอบครองที่ดิน	ที่ดินตั้งอยู่		จังหวัด	ประเภท	หนังสือสำคัญ				หมายเหตุ
		ตำบล	อำเภอ			เลขที่	ระวาง	เลขที่ดิน	หน้าสำรวจ	
๓๑๒	นาย สุทธิพงศ์ สกลวิทยานนท์	สร้อยทอง	ตาดลี	นครสวรรค์	โฉนดที่ดิน	๒๒๘๐	๔๖๗๖	๕	๗๖	
		สร้อยทอง	ตาดลี	นครสวรรค์	โฉนดที่ดิน	๑๐๗๗๓	๔๖๗๕	๑๕	๕๔๑	
		สร้อยทอง	ตาดลี	นครสวรรค์	โฉนดที่ดิน	๑๐๗๗๕	๔๖๗๕	๑๖	๕๔๒	
		สร้อยทอง	ตาดลี	นครสวรรค์	น.ส. ๓	๑๑๖	-	-	-	
๓๑๓	นาย สุทัศน์ ไยเทศ	สร้อยทอง	ตาดลี	นครสวรรค์	น.ส. ๓	๒๒	-	-	-	
๓๑๔	นาย สุเทพ เทพแดง	พรหมนิมิต	ตาดลี	นครสวรรค์	โฉนดที่ดิน	๕๐๕๓๗	๕๘๗๖	๗๕	๓๒๓๓	
๓๑๕	นาง สุธิยา ทัพพรรัตน์	ตาดลี	ตาดลี	นครสวรรค์	โฉนดที่ดิน	๓๘๓๘๓	๕๘๗๘	๑๖๕	๒๖๗๗	
๓๑๖	นางสุนทร การณาริก	หนองหม้อ	ตาดลี	นครสวรรค์	น.ส. ๓	๓๑	-	-	-	
๓๑๗	นาย สุรินทร์ สมบูรณ์เงินทวี	สร้อยทอง	ตาดลี	นครสวรรค์	โฉนดที่ดิน	๕๘๓๕๓	๔๖๗๕	๑๑๙	๒๒๕๖	

ลำดับ ที่	ชื่อเจ้าของหรือ ผู้ครอบครองที่ดิน	ที่ดินตั้งอยู่			หนังสือสำคัญ				หมายเหตุ
		ตำบล	อำเภอ	จังหวัด	ประเภท	เลขที่	ระวาง	เลขที่ดิน	
๓๑๘	นาง สุพิมพ์ นามวงษา	หนองหม้อ	ตากลี	นครสวรรค์	น.ส. ๓	๒๑๐	-	-	-
๓๑๙	นาง สุภรณ์ ลิ้มวิภาวณิช	พรหมนิมิต	ตากลี	นครสวรรค์	น.ส. ๓ ก.	๖๑	๔๖๗๖	๑๘	-
๓๒๐	นาย สุมล ชุมวิจารณ์	พรหมนิมิต	ตากลี	นครสวรรค์	น.ส. ๓	๑๒	-	-	-
๓๒๑	พ.อ. สุพล เวทกิจ	หนองหม้อ	ตากลี	นครสวรรค์	โฉนดที่ดิน	๓๓๓๕	๔๖๗๖	๑๑๔	๒๔๔๔
๓๒๒	นาง สุรชาติ บุละดี	ตากลี	ตากลี	นครสวรรค์	โฉนดที่ดิน	๓๓๕๕๑	๔๖๗๘	๑๒	๑๐๒๔๙
๓๒๓	นาง สุรินทร์ ข้าษา	พรหมนิมิต	ตากลี	นครสวรรค์	น.ส. ๓	๗๗	-	-	-
๓๒๔	นาง สุรินทร์ ปันจันทร์	สร้อยทอง	ตากลี	นครสวรรค์	โฉนดที่ดิน	๑๘๘๖๘	๔๖๗๔	๖๓	๑๒๒๓
๓๒๕	นาง สุรินทร์ ปันจันทร์	สร้อยทอง	ตากลี	นครสวรรค์	โฉนดที่ดิน	๒๖๐๗	๔๖๗๔	๖	๑๘๘
๓๒๖	นาง สุรินทร์ พวงสุบิน	สร้อยทอง	ตากลี	นครสวรรค์	โฉนดที่ดิน	๑๓๕๕๗	๔๖๗๔	๕	๑๘๘
๓๒๗	นาง สุรินทร์ พวงสุบิน	พรหมนิมิต	ตากลี	นครสวรรค์	น.ส. ๓ ก.	๒๑๗๔	๔๘๗๖	๓๗	-

ลำดับ ที่	ชื่อเจ้าของหรือ ผู้ครอบครองที่ดิน	ที่ดินตั้งอยู่			ประเภท	เลขที่	หนังสือสำคัญ			หมายเหตุ
		ตำบล	อำเภอ	จังหวัด			ระวาง	เลขที่ดิน	หนังสือสำคัญ	
๓๒๖	นาย สุวรรณ กิ่งเกษร	หนองหม้อ	ตาคีลี	นครสวรรค์	โฉนดที่ดิน	๓๒๗๒	๔๖๗๖	๔๔	๑๕๕	
๓๒๗	น.ส. สุวรรณ ชาทาธา	หนองหม้อ	ตาคีลี	นครสวรรค์	น.ส. ๓ ก.	๓๐๕๖	๔๖๗๖	๓๗	๒๔๕๕	
๓๒๘	นาย สุวรรณ สุวรรณเรียง	ตาคีลี	ตาคีลี	นครสวรรค์	โฉนดที่ดิน	๑๐๔๘๘	๔๔๘๐	๕๑	๑๑๓๓	
๓๒๙	นาย สุวัฒน์ จันทร์วงศ์	ตาคีลี	ตาคีลี	นครสวรรค์	โฉนดที่ดิน	๑๓๘๗๓	๔๔๘๐	๒๐๐	๔๘๓๗	
๓๓๐	นาย สุทธิชัย ชัยสุภ	ตาคีลี	ตาคีลี	นครสวรรค์	โฉนดที่ดิน	๑๓๘๗๔	๔๔๘๐	๒๐๑	๔๘๓๘	
๓๓๑	นาง เสี่ยม ลานูช	หนองหม้อ	ตาคีลี	นครสวรรค์	โฉนดที่ดิน	๑๓๘๗๕	๔๔๘๐	๒๐๒	๔๘๓๙	
		หนองหม้อ	ตาคีลี	นครสวรรค์	น.ส. ๓	๔๗	-	-	-	
		สร้อยทอง	ตาคีลี	นครสวรรค์	โฉนดที่ดิน	๓๖๕๑	๔๘๗๕	๓๕	๑๗๒๒	
		สร้อยทอง	ตาคีลี	นครสวรรค์	น.ส. ๓	๕๓	-	-	-	



ลำดับ ที่	ชื่อเจ้าของหรือ ผู้ครอบครองที่ดิน	ที่ดินตั้งอยู่				หนังสือสำคัญ				หมายเหตุ
		ตำบล	อำเภอ	จังหวัด	ประเภท	เลขที่	ระวาง	เลขที่ดิน	หน้าสำรวจ	
๓๓๒	นาง เสี่ยม ผู้ครอบครองที่ดิน	หนองหม้อ	ตาคลี	นครสวรรค์	โฉนดที่ดิน	๔๐๒๒๘	๔๖๗๘	๖๙	๒๗๑๓	
๓๓๓	นาย เสินะ ผู้มิวิจารณ์	ตาคลี	ตาคลี	นครสวรรค์	โฉนดที่ดิน	๓๓๕๓๐	๔๖๗๘	๓	๑๐๒๓๗	
๓๓๔	นาง เสาร์ สงวนสุข	หนองหม้อ	ตาคลี	นครสวรรค์	โฉนดที่ดิน	๘๑๗๗	๔๖๗๖	๓๗	๔๒	
๓๓๕	นาย เสวง ผู้มิวิจารณ์	หนองหม้อ	ตาคลี	นครสวรรค์	โฉนดที่ดิน	๓๓๓๑๒	๔๖๗๘	๕๕	๒๗๑๔	
๓๓๖	นาง เสวง อิมหารจินทร์	ตาคลี	ตาคลี	นครสวรรค์	โฉนดที่ดิน	๑๖๖๓๗	๔๖๗๘	๖๕	๓๕๒๕	
๓๓๗	นาง รังมแลง ผู้มิวิจารณ์	ตาคลี	ตาคลี	นครสวรรค์	โฉนดที่ดิน	๒๖๔๖๖	๔๖๘๐	๒๓๕	๙๔๖๔	
๓๓๘	นาง เสว นามเรือน	ตาคลี	ตาคลี	นครสวรรค์	โฉนดที่ดิน	๒๘๖๘๙	๔๖๘๐	๑	๑๒๑๒๖	
๓๓๙	นาง ทุมเพ อัมภาม	หนองหม้อ	ตาคลี	นครสวรรค์	โฉนดที่ดิน	๓๗๘๑๑	๔๖๗๘	๕๖	๒๗๑๕	
๓๔๐	นาง ทุมเพ อัมภาม	หนองหม้อ	ตาคลี	นครสวรรค์	น.ส. ๓	๑๔๙	-	-	-	

ลำดับ ที่	ชื่อเจ้าของหรือ ผู้ครอบครองที่ดิน		ที่ตั้งอยู่		ประเภท	หนังสือสำคัญ				หมายเหตุ	
	ตำบล	อำเภอ	จังหวัด	เลขที่		ระวาง	เลขที่ดิน	หนังสือสำคัญ			
๓๔๐	นาย หลอด	กัณโชน	หนองหม้อ	ตาดลี	นครสวรรค์	น.ส. ๓	๑๕	-	-	-	
๓๔๑	นาย ห่วง	การบอง	หนองหม้อ	ตาดลี	นครสวรรค์	น.ส. ๓	๑๕๘	-	-	-	
๓๔๒	นาย หวล	มงคล	ตาดลี	ตาดลี	นครสวรรค์	โฉนดที่ดิน	๕๐๐๕	๔๕๘๐	๙	๖๓๔๗	
๓๔๓	นาง ห่วง	เสैया	ตาดลี	ตาดลี	นครสวรรค์	โฉนดที่ดิน	๒๖๔๓๓	๕๖๘๐	๒๓๒	๙๖๖๑	
๓๔๔	นาง หวาน	สิงห์พรหม	ส้อยทอง	ตาดลี	นครสวรรค์	น.ส. ๓	๖๑	-	-	-	
๓๔๕	น.ส. หอม	ป้อมเปีย	ตาดลี	ตาดลี	นครสวรรค์	โฉนดที่ดิน	๓๓๕๓๒	๕๖๗๘	๖	๑๐๒๔๑	
๓๔๖	นาย เกลียม	ช่วยสุด	ตาดลี	ตาดลี	นครสวรรค์	โฉนดที่ดิน	๓๓๕๓๙	๕๖๗๘	๑๑	๑๐๒๔๖	
๓๔๗	นาย เกลียม	สิงหาร	หนองหม้อ	ตาดลี	นครสวรรค์	โฉนดที่ดิน	๘๑๗๑	๕๖๗๘	๑๒๗	๓๖	
๓๔๘	นาง เทวณ	พวงม	หนองหม้อ	ตาดลี	นครสวรรค์	น.ส. ๓	๑๗๐	-	-	-	
			ส้อยทอง	ตาดลี	นครสวรรค์	น.ส. ๓	๖๑	-	-	-	

ลำดับ ที่	ชื่อเจ้าของหรือ ผู้ครอบครองที่ดิน	ที่ดินตั้งอยู่			จังหวัด	ประเภท	หนังสือสำคัญ				หมายเลข หน้าสำรวจ	หมายเหตุ
		ตำบล	อำเภอ	เลขที่			ระวาง	เลขที่ดิน				
๓๔๓	ลีบเอก อุดล ไยเทศ	ส่วยทอง	ตากลี	นครสวรรค์	โฉนดที่ดิน	๓๔๐๕	๕๖๗๔	๑๓	๗๗๗			
๓๕๐	นาย อดงค์ เพชรดำ	ส่วยทอง	ตากลี	นครสวรรค์	น.ส. ๓ โฉนดที่ดิน	๑๗ ๔๘๒๓	- ๕๖๘๐	- ๑๓๔	- ๖๔๕๕			
๓๕๑	นาย อดงค์ ไยเทศ	หนองหม้อ	ตากลี	นครสวรรค์	โฉนดที่ดิน	๓๒๓๕๕	๕๖๗๕	๒๖	๑๐๒๗๐			
๓๕๒	นาย อดงค์ ไยเทศ	ส่วยทอง	ตากลี	นครสวรรค์	โฉนดที่ดิน	๘๑๗๐	๕๖๗๕	๒๑	๓๕			
๓๕๓	นาง อดงค์ เรือนบุญจะ	ตากลี	ตากลี	นครสวรรค์	โฉนดที่ดิน	๑๗๕๕๗	๕๖๗๕	๑๓๒	๑๕๐๕			
๓๕๔	นาย อดงค์ โลงา	ตากลี	ตากลี	นครสวรรค์	โฉนดที่ดิน	๓๓๗๕๕	๕๖๗๕	๔๕	๑๐๘๘๐			
๓๕๕	นาง อดงค์ กสินันท์	หนองหม้อ	ตากลี	นครสวรรค์	โฉนดที่ดิน	๘๑๗๓	๕๖๗๕	๒๓	๓๕			
๓๕๖	นาง อดงค์ กสินันท์	ตากลี	ตากลี	นครสวรรค์	โฉนดที่ดิน	๓๓๕๒๓	๕๖๗๕	๑๕	๑๐๒๕๐			
๓๕๗	นาง อดงค์ กสินันท์	ตากลี	ตากลี	นครสวรรค์	โฉนดที่ดิน	๓๓๕๒๗	๕๖๘๐	๒๖๐	๑๐๖๘๗			
๓๕๘	นาง อดงค์ กสินันท์	หนองหม้อ	ตากลี	นครสวรรค์	โฉนดที่ดิน	๓๒๓๕๓	๕๖๗๕	๒๓	๑๐๒๕๓			

ลำดับ ที่	ชื่อเจ้าของหรือ ผู้ควบคุมครองที่ดิน	ที่ดินตั้งอยู่			หนังสือสำคัญ					หมายเหตุ
		ตำบล	อำเภอ	จังหวัด	ประเภท	เลขที่	วาง	เลขที่ดิน	หน้าสำรวจ	
๓๕๕	นาง อวรรณ นุ่นโต	หนองหม้อ	ตาดลี	นครสวรรค์	โฉนดที่ดิน	๓๗๘๐๗	๔๖๗๘	๗๒	๒๗๑๕	
๓๕๖	น.ส. อัจฉริยา เรืองงาม	พรหมนิมิต	ตาดลี	นครสวรรค์	น.ส. ๓ ก.	๑๓๗๘	๔๘๗๖	๕๒	-	
๓๕๗	นาง อัมพร นุ่นโต	สัวยของ	ตาดลี	นครสวรรค์	น.ส. ๓	๙	-	-	-	
๓๕๘	นาง อัมพร บุญมา	ตาดลี	ตาดลี	นครสวรรค์	โฉนดที่ดิน	๔๘๒๗	๔๖๘๐	๑๔๙	๖๔๔๘	
๓๕๙	นาง อารีย์ สงวนสุข	สัวยของ	ตาดลี	นครสวรรค์	โฉนดที่ดิน	๙๕๕๕	๔๖๗๔	๔๗	๗๘๖	
๓๖๐	นาง อำนวย แก้วหวล	ตาดลี	ตาดลี	นครสวรรค์	โฉนดที่ดิน	๒๔๙๙๘	๔๖๘๐	๙๙	๗๙๘๔	
๓๖๑	นาย อำนวย เสงี่ยมงาม	สัวยของ	ตาดลี	นครสวรรค์	โฉนดที่ดิน	๙๒๘๑	๔๖๗๖	๕	๗๖๗	
๓๖๒	นาง อำภา เรือนบุญจะ	หนองหม้อ	ตาดลี	นครสวรรค์	น.ส. ๓	๒๐๔	-	-	-	
๓๖๓	นาง อีน วงษ์ข้วย	ตาดลี	ตาดลี	นครสวรรค์	โฉนดที่ดิน	๓๘๕๓๕	๔๖๘๐	๒๑๓	๑๐๑๓	
๓๖๔	น.ส. อุบลรัตน์ สกลวิทยานนท์	พรหมนิมิต	ตาดลี	นครสวรรค์	โฉนดที่ดิน	๑๗๘๒๙	๔๘๗๖	๕	๗๖๖	
๓๖๕	กระทรวงการคลัง (ใช้ประโยชน์ในการจัดรูปที่ดิน)	สัวยของ	ตาดลี	นครสวรรค์	โฉนดที่ดิน	๒๔๐๒	๔๖๗๔	๙๓	๑๔๙๕	
๓๖๖	วัดโคกคูณ	หนองหม้อ	ตาดลี	นครสวรรค์	โฉนดที่ดิน	๘๑๕๐	๔๖๗๘	๙๖	๑๕	

หมายเหตุ :- เหตุผลในการประกาศใช้พระราชกฤษฎีกาฉบับนี้ คือ เนื่องจากทางราชการได้ดำเนินการสำรวจที่ดินเพื่อจัดรูปที่ดินเพื่อเกษตรกรรม ในท้องที่ตำบลตาคี ตำบลหนองหม้อ ตำบลพรหมนิมิต และตำบลสร้อยทอง อำเภอตาคี จังหวัดนครสวรรค์ และได้สอบถามความสมัครใจจากเจ้าของที่ดินแล้ว เจ้าของที่ดินมีจำนวนเกินกึ่งหนึ่งของบรรดาเจ้าของที่ดินทั้งหมดได้ยินยอมให้ทางราชการดำเนินการจัดรูปที่ดินได้ สมควรกำหนดเขตที่ดินในท้องที่ดังกล่าวให้เป็นเขตโครงการจัดรูปที่ดิน จึงจำเป็นต้องตราพระราชกฤษฎีกานี้