

ประกาศกระทรวงเกษตรและสหกรณ์
และกระทรวงมหาดไทย

เรื่อง กำหนดให้ท้องที่ตำบลนาทอง ตำบลเหล่าบัวบาน อำเภอเชียงยืน
และตำบลเขื่อน ตำบลหนองบัว ตำบลยางท่าแจ้ง อำเภอโกสุมพิสัย
จังหวัดมหาสารคาม เป็นเขตสำรวจเพื่อกำหนดเป็นเขตโครงการ
จัดรูปที่ดิน ตามพระราชบัญญัติจัดรูปที่ดินเพื่อเกษตรกรรม พ.ศ. ๒๕๑๗
พ.ศ. ๒๕๕๐

โดยที่ปรากฏว่า เจ้าของที่ดินบางส่วนในท้องที่ตำบลนาทอง ตำบลเหล่าบัวบาน
อำเภอเชียงยืน และตำบลเขื่อน ตำบลหนองบัว ตำบลยางท่าแจ้ง อำเภอโกสุมพิสัย
จังหวัดมหาสารคาม ประสงค์และยินยอมให้ทางราชการดำเนินการจัดรูปที่ดินในที่ดิน
ของตน

อาศัยอำนาจตามความในมาตรา ๒๕ แห่งพระราชบัญญัติจัดรูปที่ดินเพื่อ
เกษตรกรรม พ.ศ. ๒๕๑๗ รัฐมนตรีว่าการกระทรวงเกษตรและสหกรณ์ และ
รัฐมนตรีว่าการกระทรวงมหาดไทย จึงออกประกาศไว้ดังนี้

ให้ท้องที่ตำบลนาทอง ตำบลเหล่าบัวบาน อำเภอเชียงยืน และตำบลเขื่อน
ตำบลหนองบัว ตำบลยางท่าแจ้ง อำเภอโกสุมพิสัย จังหวัดมหาสารคาม ภายในแนวเขต
ตามแผนที่ส่งเขปท้ายประกาศนี้ เป็นเขตสำรวจเพื่อกำหนดเป็นเขตโครงการจัดรูปที่ดิน

ประกาศ ณ วันที่ ๑๔ พฤษภาคม พ.ศ. ๒๕๕๐

ชูชีพ หาญสวัสดิ์

เสนาะ เทียนทอง

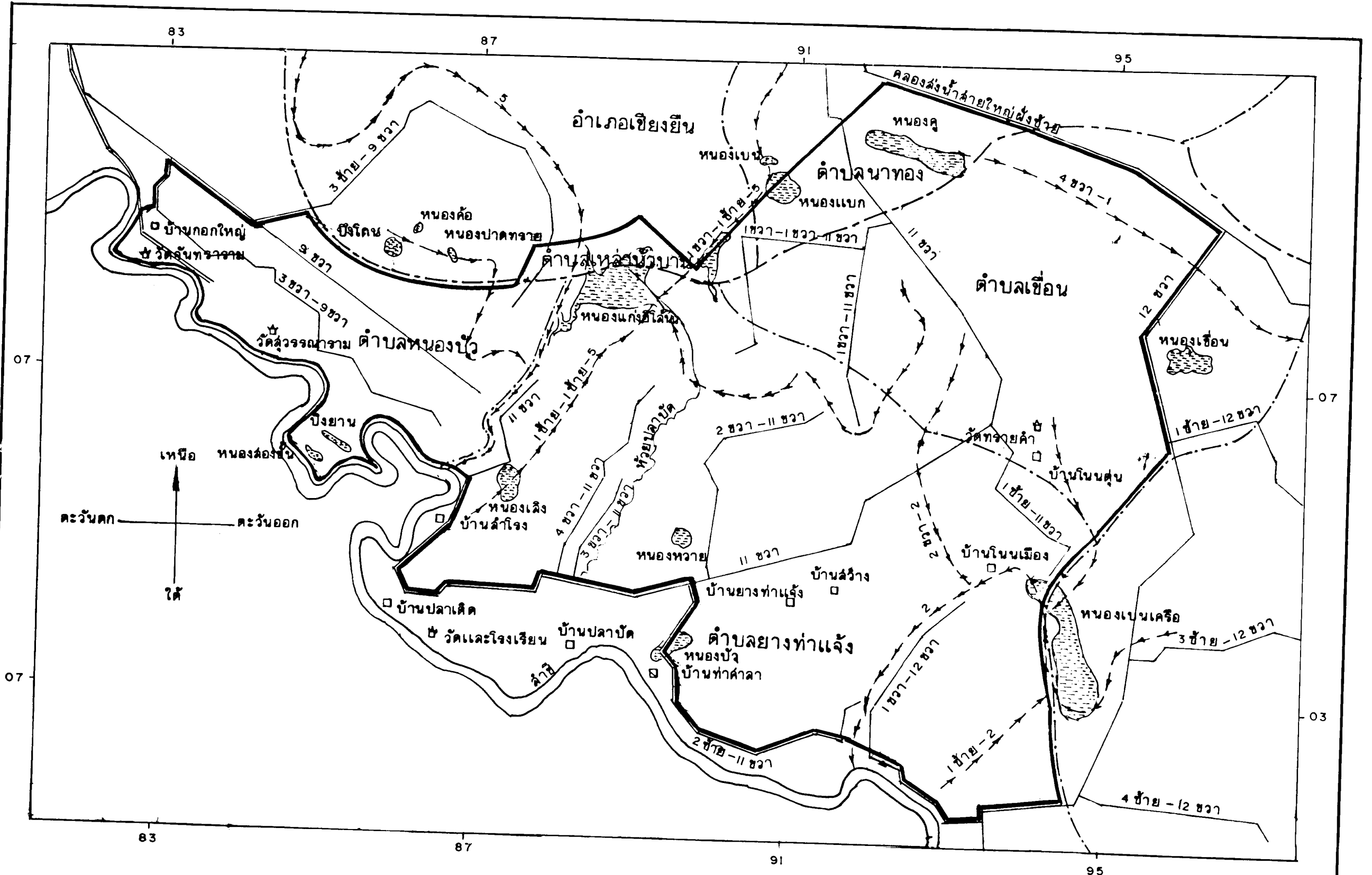
รัฐมนตรีว่าการกระทรวงเกษตรและสหกรณ์ รัฐมนตรีว่าการกระทรวงมหาดไทย

แผนที่ผังเขตแดนเขตท้องที่ตำบลนาทอง ตำบลเหล่าบัวบาน อำเภอเชียงยืน และตำบลเขื่อน
 ตำบลหนองบัว ตำบลยางท่าแจ้ง อำเภอโกสุมพิสัย จังหวัดมหาสารคาม
 เป็นเขตสำรวจเพื่อกำหนดเป็นเขตโครงการจัดรูปที่ดิน
 แบบทำยประกาศกระทรวงเกษตรและสหกรณ์ และกระทรวงมหาดไทย











ฉบับลงวันที่ 14 พฤษภาคม 2540


มาตราส่วน 1:50,000


0 1 2 กิโลเมตร



เครื่องหมาย

-  แนวเขตโครงการจัดรูปที่ดิน
-  เขตอำเภอ
-  เขตตำบล
-  ถนน
-  คลองส่งน้ำ
-  คลองระบายน้ำ
-  แม่น้ำ
-  หนอง บึง
-  หมู่บ้าน
-  วัด


 (นายสวัสดิ์ ภัคฉลัมบัติ)
 วิศวกรโยธา 6


 (นายประทีป โดมพงศ์)
 หัวหน้าสำนักงานจัดรูปที่ดินกลาง