



## กฎกระทรวง

ฉบับที่ ๑๓๖ (พ.ศ. ๒๕๐๕)

ออกตามความในพระราชบัญญัติคุ้มครองและสงวนป่า  
พุทธศักราช ๒๔๘๑

อาศัยอำนาจตามความในมาตรา ๑๐ และมาตรา ๒๖ แห่ง  
พระราชบัญญัติคุ้มครองและสงวนป่า พุทธศักราช ๒๔๘๑ ซึ่ง  
แก้ไขเพิ่มเติมโดยพระราชบัญญัติคุ้มครองและสงวนป่า (ฉบับ  
ที่ ๓) พ.ศ. ๒๔๙๗ รัฐมนตรีว่าการกระทรวงเกษตรออกกฎ-  
กระทรวงไว้ดังต่อไปนี้

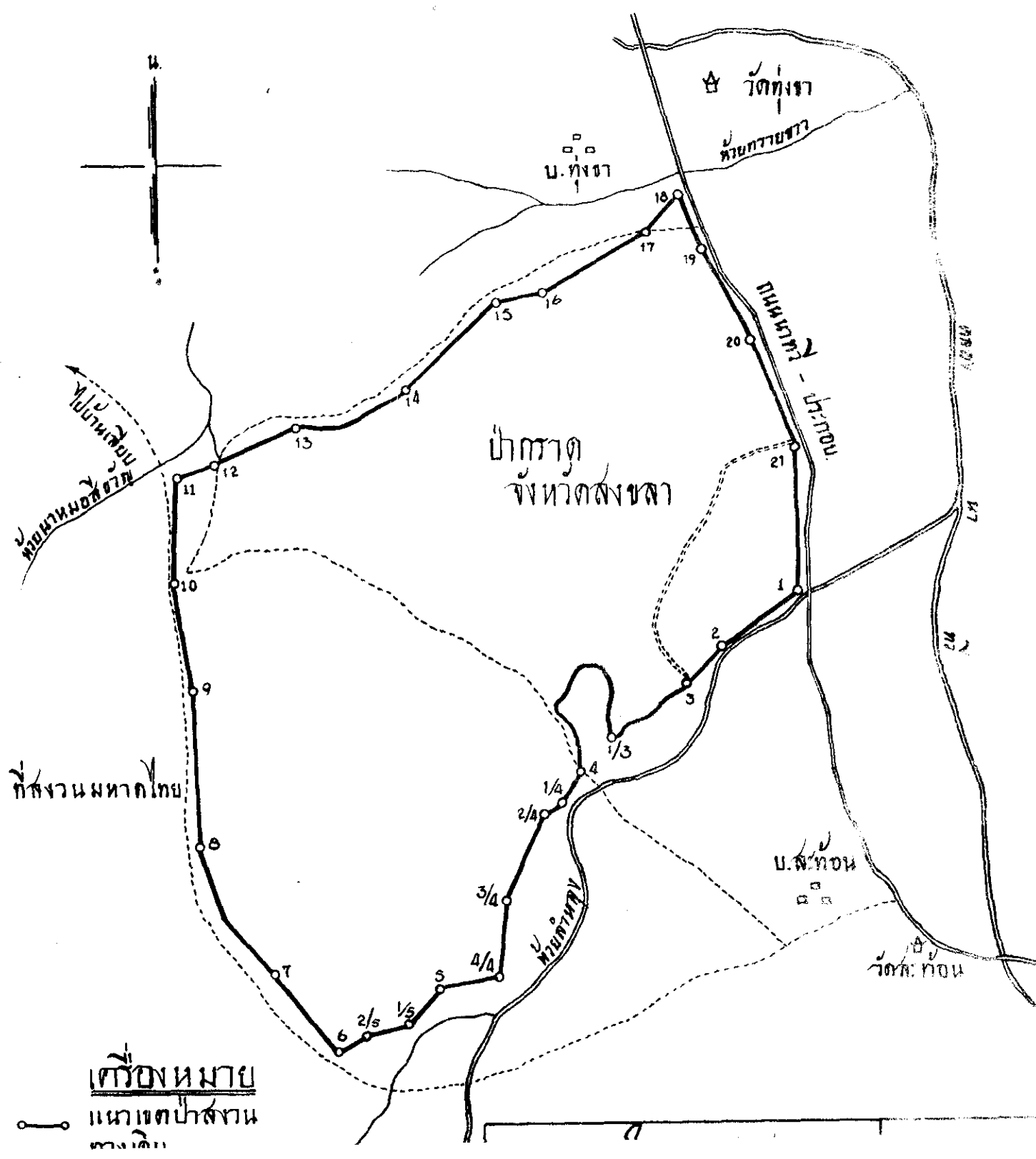

ให้ป่ากรด ในท้องที่ตำบลสะทอน อำเภอนาทวี จังหวัด  
สงขลา ภายในแนวเขตตามแผนที่ท้ายกฎกระทรวงนี้ เป็น  
ป่าสงวน

ให้ไว้ ณ วันที่ ๒๖ พฤศจิกายน พ.ศ. ๒๕๐๕

พลเอก สุรจิต จารุเศรณี

รัฐมนตรีว่าการกระทรวงเกษตร

แผนที่แสดงแนวเขตป่าสงวนท้ายกฏกระทรวง  
 ฉบับที่ ๑๓๖ (พ.ศ. ๒๕๐๕)  
 ออกตามความในพระราชบัญญัติคุ้มครองและสงวนป่า พุทธศักราช ๒๔๙๖  
 เนื้อที่ประมาณ ๕.๑๒ กม. ๒ หรือ ๒,๕๗๕.๐๐ ไร่  
 มาตราส่วน ๑ : ๒๐,๐๐๐



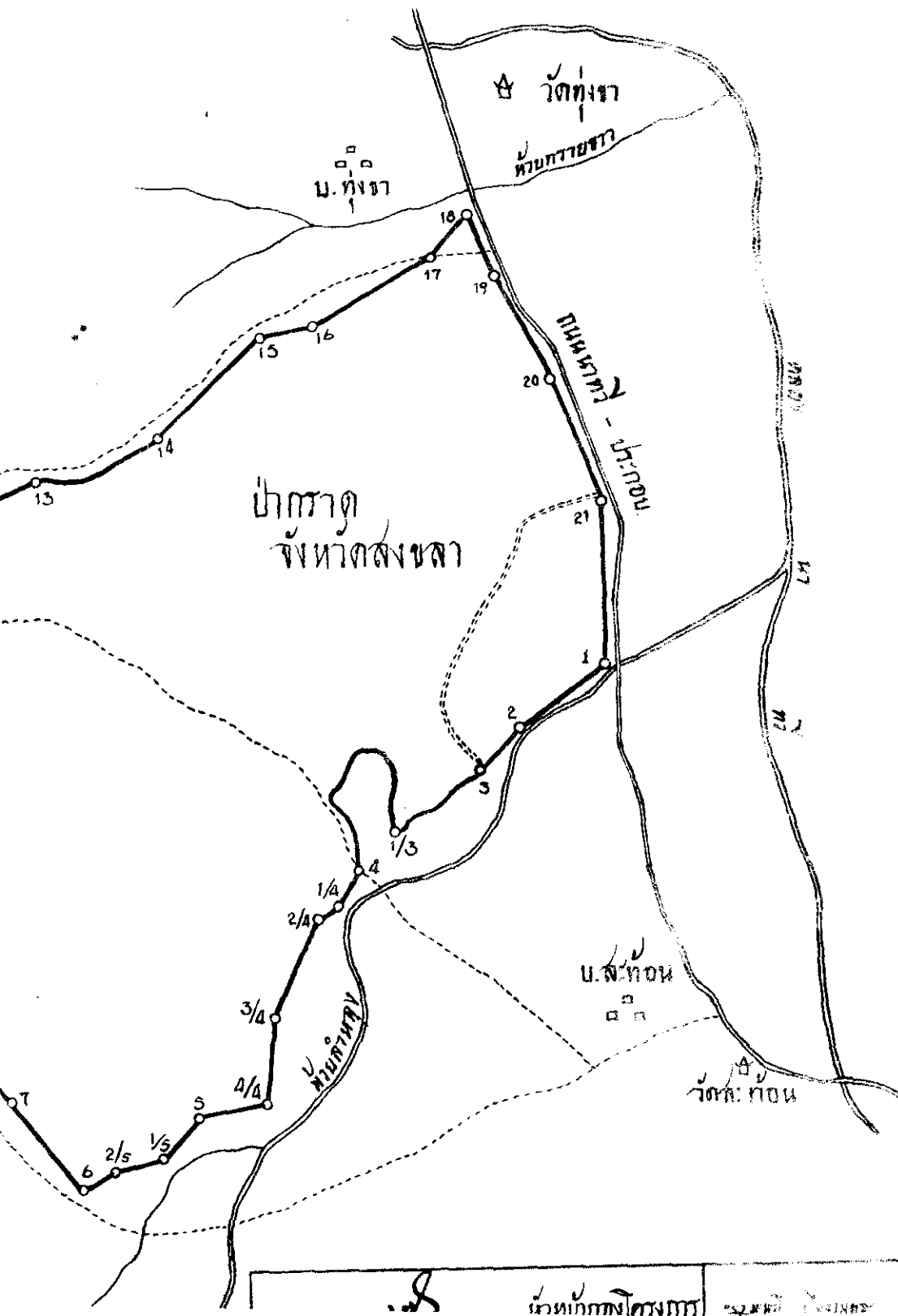
# แผนที่แสดงแนวเขตป่าสงวนท้ายภูกระทาว

ฉบับที่ ๑๑๖ (พ.ศ. ๒๕๐๕)

ตามความในพระราชบัญญัติคุ้มครองและสงวนป่า พุทธศักราช ๒๕๐๒

เนื้อที่ประมาณ ๕.๑๒๓ ไร่ หรือ ๒,๕๗๕.๐๐ ไร่

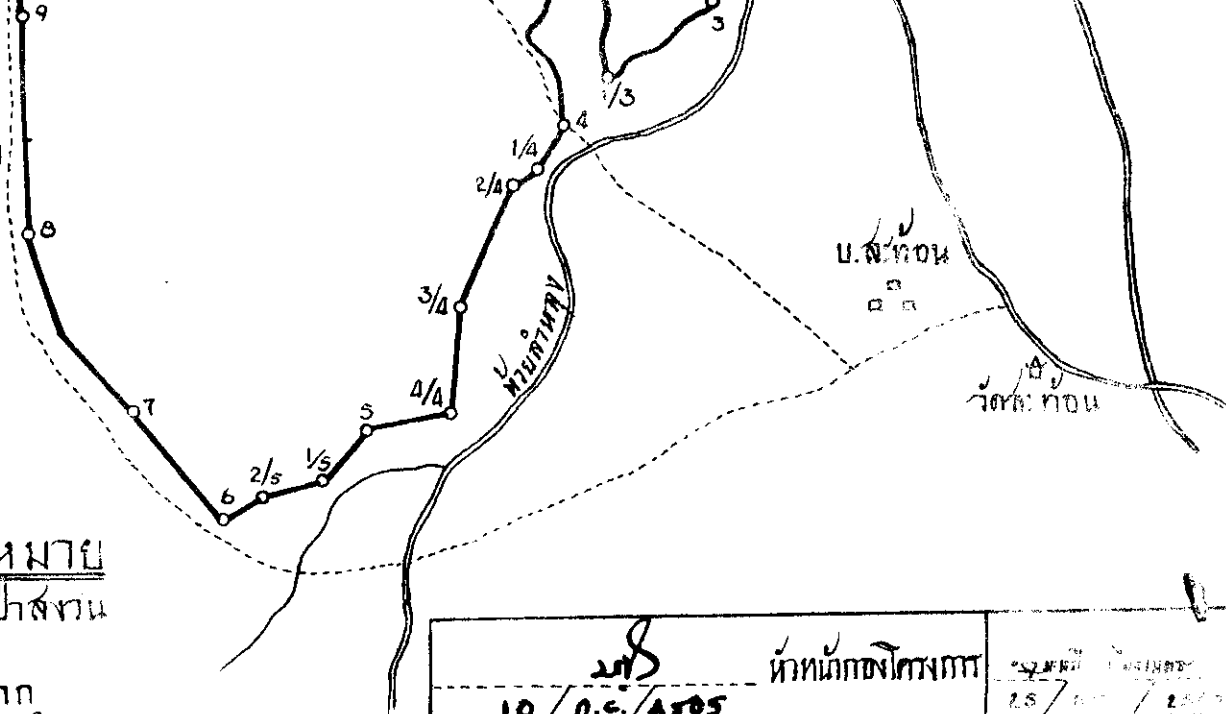
มาตราส่วน ๑ : ๒๐,๐๐๐



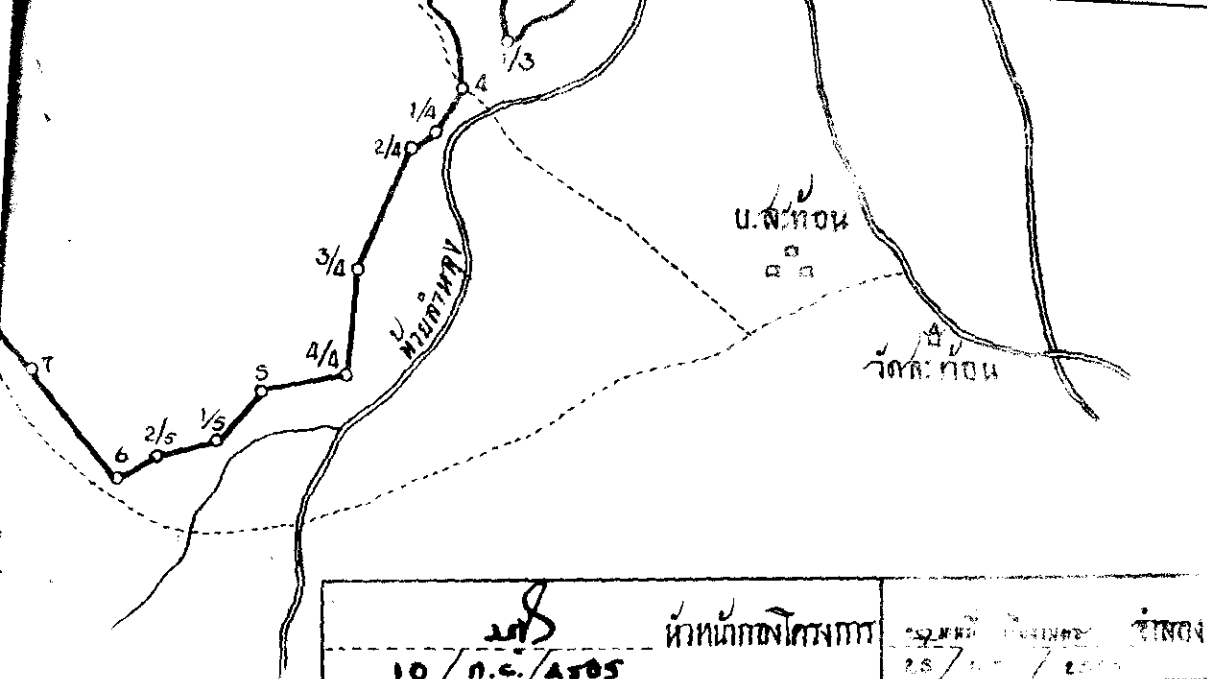
ที่ตั้งรวมมหาดไทย

- เครื่องหมาย**
- • แนวเขตป่าสงวน
  - • ทางเดิน
  - • ทางรถไฟ
  - • ลำห้วย, ลำคลอง
  - □ □ □ หมู่บ้าน
  - ⌂ วัตถุประสงค์

100° 40' 35"  
6° 37' 10"



10 / 108	ทำเนียบของโครงการ	25 / 10 / 2510
10 / ก.ศ. / 4505		
108	รองอธิบดีกรมป่าไม้	5 / 10 / 2510



10 น.ส. / น.ส. / ๕๕๐๕	บ้านหนองโคก บ้านหนองโคก	๕ / ๑๕ / ๕๕๐๕
๑๕๕	บ้านหนองโคก บ้านหนองโคก	๕ / ๑๕ / ๕๕๐๕

เล่ม ๓๕ ตอนที่ ๑๐๕ ราชกิจจานุเบกษา ๑๑ ธันวาคม ๒๕๐๕

---

หมายเหตุ:- เหตุผลในการประกาศใช้กฎกระทรวงฉบับนี้ คือ เนื่องจากป่าแห่งนี้มีไม้ชนิดดีมีค่าเป็นปริมาณมาก เช่น ไม้หลุมพอง ไม้ยาง ไม้จำปา ไม้แห้ว ไม้พินตัน ไม้บาก ไม้กูด ฯลฯ เนื้อที่ประมาณ ๔.๑๒ ตารางกิโลเมตร เหมาะสมที่จะสงวนไว้เพื่อให้มีไม้ไว้ใช้ตลอดไป อันจะเป็นประโยชน์มากยิ่งขึ้นกว่าที่จะแผ้วถางลงเป็นที่เพาะปลูก หรือเพื่อกิจการอย่างอื่น จึงสมควรจัดการสงวนป่าแห่งนี้ไว้เพื่อประโยชน์แห่งรัฐและประชาชน