


๑๖ มกราคม ๒๔๘๘ ราชกิจจานุเบกษา เล่ม ๖๒ ตอนที่ ๘



พระราชกฤษฎีกา

กำหนดเขตที่ดินในบริเวณที่จะเวนคืนในท้องที่
ตำบลลาดยาว อำเภอบางเขน จังหวัดพระนคร

พุทธศักราช ๒๔๘๘

ในพระปรมาภิไธยสมเด็จพระเจ้าอยู่หัวอานันทมหิดล
ผู้สำเร็จราชการแทนพระองค์

(ตามประกาศประธานสภาผู้แทนราษฎร
ลงวันที่ ๑ สิงหาคม พุทธศักราช ๒๔๘๗)

ปรีดี พนมยงค์

ตราไว้ ณ วันที่ ๕ มกราคม พุทธศักราช ๒๔๘๘

เป็นปีที่ ๑๒ ในรัชกาลปัจจุบัน



ตอนที่ ๔ เล่ม ๖๒ ราชกิจจานุเบกษา ๑๖ มกราคม ๒๔๗๘

โดยที่เห็นสมควรกำหนดเขตต์ที่ดินที่จะทำการสำรวจเพื่อ
เวนคืน ในท้องที่ตำบลลาดยาว อำเภอบางเขน จังหวัด
พระนคร เพื่อประโยชน์ในการขยายสถานศึกษาแห่ง
มหาวิทยาลัยเกษตรศาสตร์

ผู้สำเร็จราชการแทนพระองค์ ในพระปรมาภิไธยสมเด็จพระ
พระเจ้าอยู่หัว อาศัยอำนาจตามความในมาตรา ๖ แห่งพระราช
บัญญัติว่าด้วยการเวนคืนอสังหาริมทรัพย์ พุทธศักราช ๒๔๗๑
จึงให้ตราพระราชกฤษฎีกาขึ้นไว้ ดังต่อไปนี้

มาตรา ๑ พระราชกฤษฎีกานี้ให้เรียกว่า "พระราช
กฤษฎีกากำหนดเขตต์ที่ดินในบริเวณที่จะเวนคืน ในท้องที่
ตำบลลาดยาว อำเภอบางเขน จังหวัดพระนคร พุทธ
ศักราช ๒๔๗๘"

มาตรา ๒ พระราชกฤษฎีกานี้ให้ใช้บังคับได้ตั้งแต่วัน
ประกาศในราชกิจจานุเบกษาเป็นต้นไป

มาตรา ๓ พระราชกฤษฎีกานี้ให้มีอายุห้าปี

๑๖ มกราคม ๒๕๔๘ ราชกิจจานุเบกษา เล่ม ๖๒ ตอนที่ ๔

มาตรา ๔ ให้เลขาธิการมหาวิทยาลัยเกษตรศาสตร์เป็น
เจ้าหน้าที่จัดการเพื่อดำเนิน การเวนคืน อสังหาริมทรัพย์ตาม
พระราชกฤษฎีกานี้


มาตรา ๕ บริเวณที่ดินที่จะทำการสำรวจเพื่อเวนคืนตาม
พระราชกฤษฎีกานี้ อยู่ในท้องที่ตำบลลาดยาว อำเภอบางเขน
จังหวัดพระนคร ภายในแนวเขตต์ตามแผนที่ท้ายพระราช
กฤษฎีกานี้

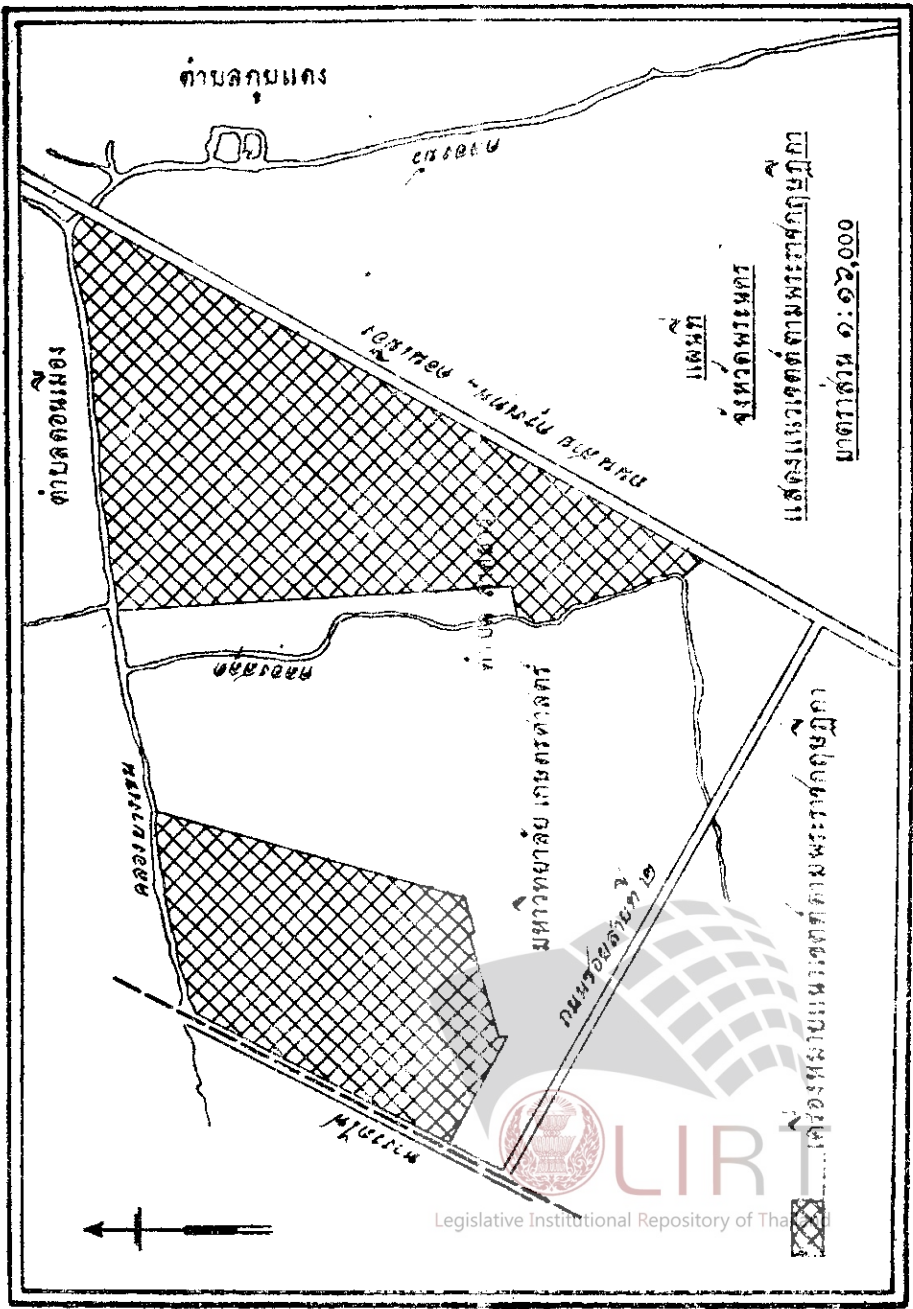
มาตรา ๖ ให้รัฐมนตรีว่าการกระทรวงเกษตรและสหกรณ์รักษา
การตามพระราชกฤษฎีกานี้

ผู้รับสนองพระบรมราชโองการ

ดวง อภัยวงศ์

นายกรัฐมนตรี





ตำบลคอนแดง

คลอง

ตำบลคอนเมือง

ถนนพหลโยธิน

แผนที่

จังหวัดพระนครศรีอยุธยา

แสดงแนวเขตตำบลพริกขี้หนู

มาตราส่วน ๑:๑๖,๐๐๐

คลอง

ตำบล

มหาวิทยาลัย เกษตรศาสตร์

คลอง

ถนนพหลโยธิน ๒

แสดงแนวเขตตำบลพริกขี้หนู



LIPI

Legislative Institutional Repository of Thailand

