

พระราชกฤษฎีกา

ให้ใช้พระราชบัญญัติกันและคูน้ำ พ.ศ. ๒๕๐๕
บังคับในท้องที่อำเภอละหานทราย จังหวัดบุรีรัมย์
พ.ศ. ๒๕๓๘

ภูมิพลอดุลยเดช ป.ร.

ให้ไว้ ณ วันที่ ๑๕ กรกฎาคม พ.ศ. ๒๕๓๘
เป็นปีที่ ๕๐ ในรัชกาลปัจจุบัน

พระบาทสมเด็จพระปรมินทรมหาภูมิพลอดุลยเดช มีพระบรมราชโองการโปรดเกล้าฯ ให้
ประกาศว่า

โดยที่เป็นการสมควรให้ใช้พระราชบัญญัติกันและคูน้ำ พ.ศ. ๒๕๐๕ บังคับในท้องที่อำเภอ
ละหานทราย จังหวัดบุรีรัมย์

อาศัยอำนาจตามความในมาตรา ๑๗๘ ของรัฐธรรมนูญแห่งราชอาณาจักรไทย ซึ่งแก้ไขเพิ่มเติม
โดยรัฐธรรมนูญแห่งราชอาณาจักรไทย แก้ไขเพิ่มเติม (ฉบับที่ ๕) พุทธศักราช ๒๕๓๘ และมาตรา ๒
วรรคหนึ่ง แห่งพระราชบัญญัติกันและคูน้ำ พ.ศ. ๒๕๐๕ จึงทรงพระกรุณาโปรดเกล้าฯ ให้ตราพระราช
กฤษฎีกาขึ้นไว้ ดังต่อไปนี้

มาตรา ๑ พระราชกฤษฎีกานี้เรียกว่า “พระราชกฤษฎีกาให้ใช้พระราชบัญญัติกันและคูน้ำ
พ.ศ. ๒๕๐๕ บังคับในท้องที่อำเภอละหานทราย จังหวัดบุรีรัมย์ พ.ศ. ๒๕๓๘”

มาตรา ๒ พระราชกฤษฎีกานี้ให้ใช้บังคับตั้งแต่วันถัดจากวันประกาศในราชกิจจานุเบกษา
เป็นต้นไป

มาตรา ๓ ให้ใช้พระราชบัญญัติกันและคูน้ำ พ.ศ. ๒๕๐๕ บังคับในท้องที่อำเภอละหานทราย
จังหวัดบุรีรัมย์ ภายในแนวเขตตามแผนที่ท้ายพระราชกฤษฎีกานี้

มาตรา ๔ ให้รัฐมนตรีว่าการกระทรวงเกษตรและสหกรณ์รักษาการตามพระราชกฤษฎีกานี้

ผู้รับสนองพระบรมราชโองการ

ชวน หลีกภัย

นายกรัฐมนตรี

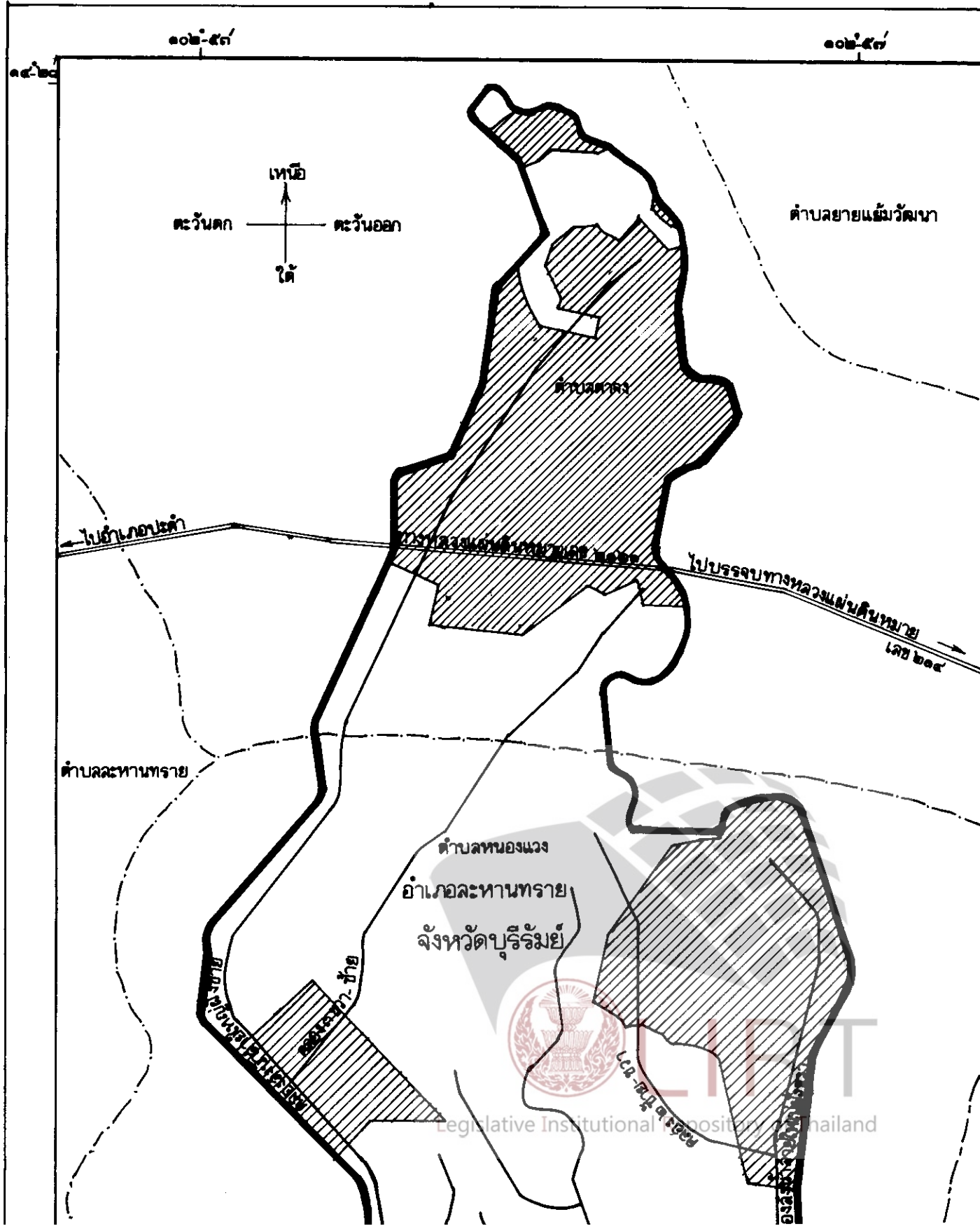
แผนที่ท้ายพระราชกฤษฎีกาให้ใช้พระราชบัญญัติดินและคูน้ำ พ.ศ. ๒๕๐๕

บังคับในท้องที่อำเภอละหานทราย จังหวัดบุรีรัมย์

พ.ศ. ๒๕๓๘

มาตราส่วน ๑ : ๕๐,๐๐๐

๕๐๐ เมตร ๒ กิโลเมตร

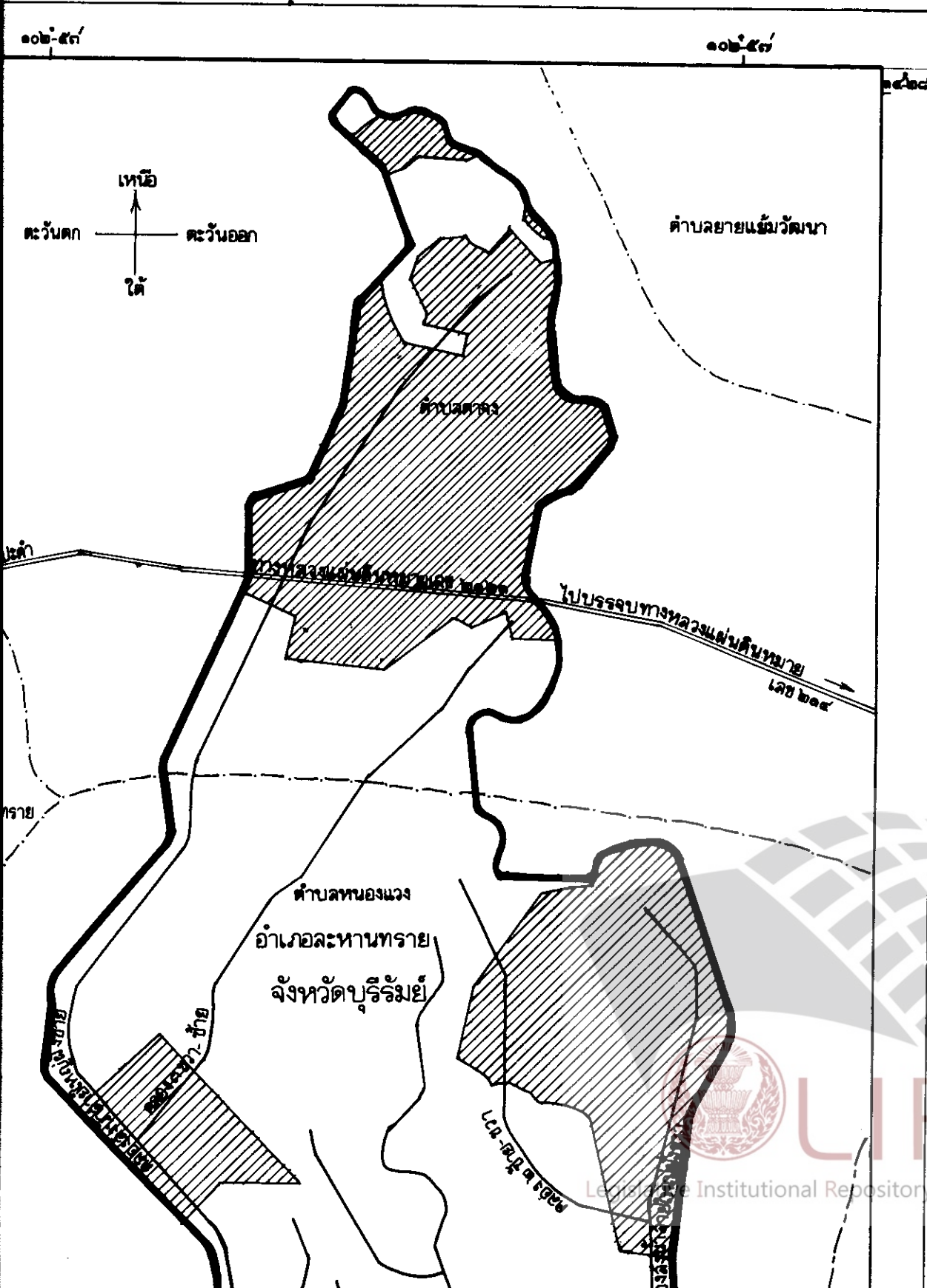


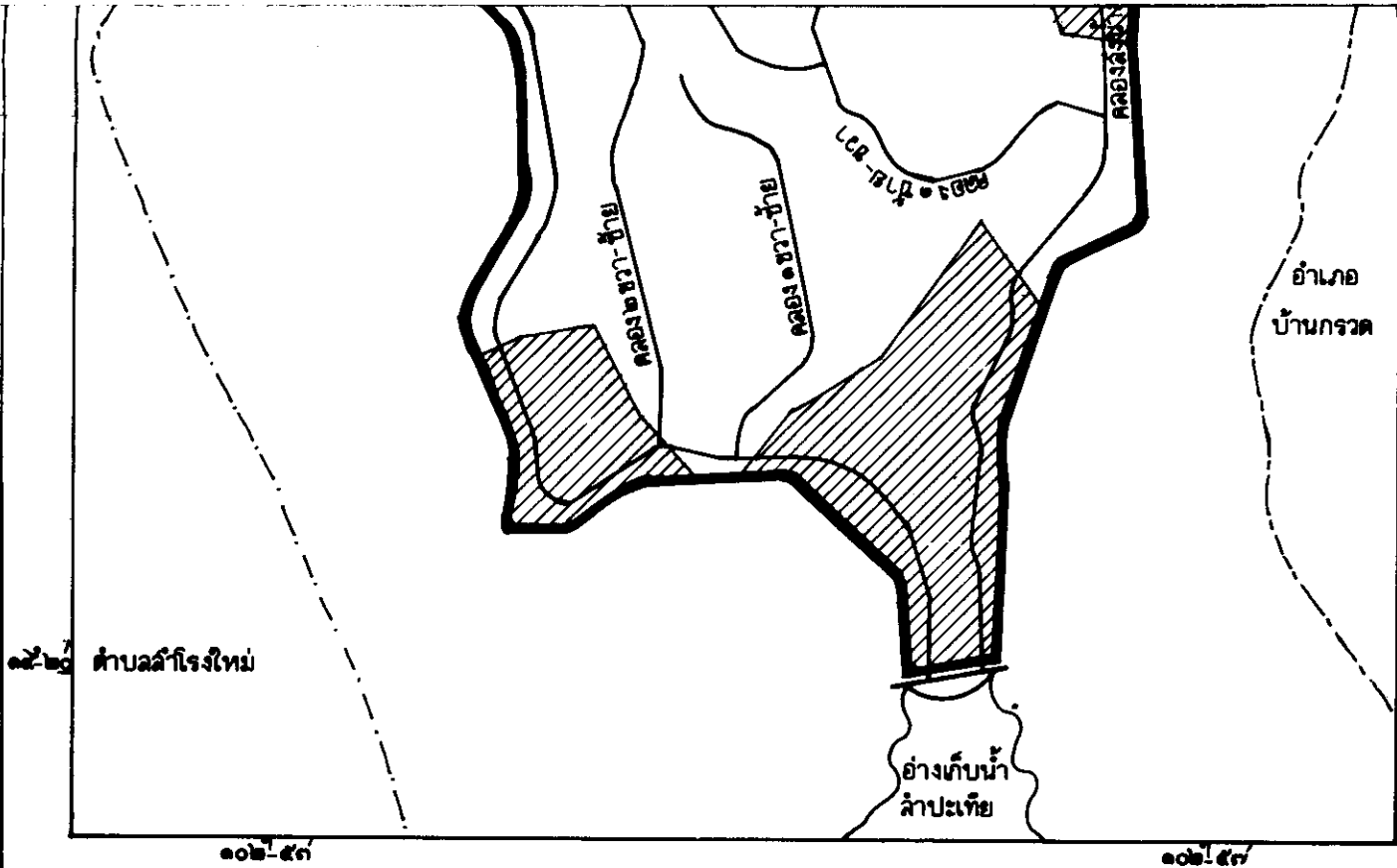
แผนที่ท้ายพระราชกฤษฎีกาให้ใช้พระราชบัญญัติคั้นและคูน้ำ พ.ศ. ๒๕๐๕

บังคับในท้องที่อำเภอละหานทราย จังหวัดบุรีรัมย์








พ.ศ. ๒๕๓๘

มาตราส่วน ๑ : ๕๐,๐๐๐
เมตร ๕๐๐ ๑ ๒ กิโลเมตร





เครื่องหมาย

-  แนวเขตแสดงบริเวณท้องที่ที่ได้ใช้พระราชบัญญัติดินและคูน้ำ พ.ศ. ๒๕๐๕
-  แนวเขตแสดงบริเวณท้องที่ที่ไม่ได้ใช้พระราชบัญญัติดินและคูน้ำ พ.ศ. ๒๕๐๕
-  เขตอำเภอ
-  เขตตำบล
-  ทางหลวง
-  คลองส่งน้ำ
-  ทำนบดิน



(นาย สกุดวิวัฒน์ จันทโรบล)

ผู้อำนวยการกองจัดสรรน้ำและบำรุงรักษา

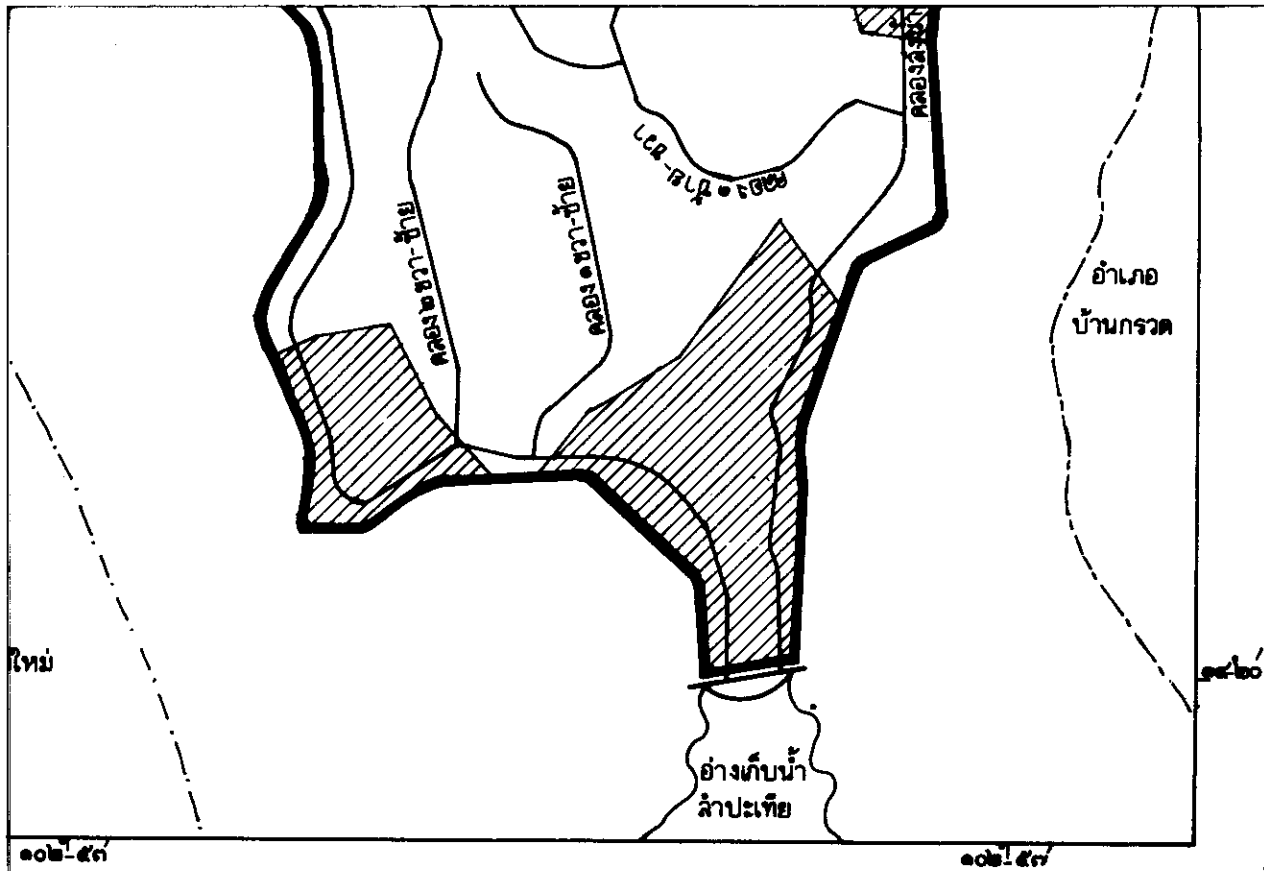


(นาย สุวิทย์ วิธยากรณ์)

อธิบดีกรมชลประทาน



LIRT



แนวเขตแสดงบริเวณท้องที่ที่ใช้พระราชบัญญัติดินและคูน้ำ พ.ศ. ๒๕๐๕

แนวเขตแสดงบริเวณท้องที่ที่ไม่ใช่พระราชบัญญัติดินและคูน้ำ พ.ศ. ๒๕๐๕

เขตอำเภอ

เขตตำบล

ทางหลวง

คลองส่งน้ำ

ทำนบดิน

(นาย สุกตวัฒน์ จันทโรบล)

ผู้อำนวยการกองจัดสรรน้ำและบำรุงรักษา

(นาย สุวิทย์ วิธยากร)

อธิบดีกรมชลประทาน

กท.ชป.บ.016 011 37.7.150.



LIRT

Legislative Institutional Repository of Thailand

หมายเหตุ :- เหตุผลในการประกาศใช้พระราชกฤษฎีกาฉบับนี้ คือ เนื่องจากกรมชลประทานได้ดำเนินการขุดคลองส่งน้ำสายใหญ่ คลองซอย สร้างประตูระบายน้ำ และท่อส่งน้ำในเขตโครงการอ่างเก็บน้ำลำปะเทีย ในท้องที่อำเภอละหานทราย จังหวัดบุรีรัมย์ เสร็จแล้ว แต่ยังคงขาดคันและคูน้ำสำหรับส่งน้ำจากทางน้ำชลประทานไปใช้ในการเพาะปลูก สมควรให้ใช้พระราชบัญญัติคันและคูน้ำ พ.ศ. ๒๕๐๕ บังคับในท้องที่ดังกล่าว เพื่อให้มีการจัดทำคันและคูน้ำอันจะเป็นประโยชน์ในการเกษตรและทำให้การใช้น้ำเป็นไปโดยประหยัด จึงจำเป็นต้องตราพระราชกฤษฎีกานี้