

เล่ม ๘๓ ตอนที่ ๑๐๒ ราชกิจจานุเบกษา ๑๕ พฤศจิกายน ๒๕๐๕

เทศบัญญัติของเทศบาลนครกรุงเทพ

เรื่อง กำหนดบริเวณซึ่งอาคารบางชนิดจะปลูกสร้างขึ้นมิได้

(ฉบับที่ ๘) พ.ศ. ๒๕๐๕

อาศัยอำนาจตามความในมาตรา ๑๕ แห่งพระราชบัญญัติควบคุมการก่อสร้างอาคาร พุทธศักราช ๒๔๗๕ มาตรา ๗๕ แห่งพระราชบัญญัติเทศบาล พ.ศ. ๒๔๕๖ และพระราชกฤษฎีกากำหนดให้เทศบาลนครกรุงเทพและเทศบาลนครธนบุรีอยู่ในความควบคุมดูแลของกระทรวงมหาดไทย พ.ศ. ๒๕๐๒ เทศบาลนครกรุงเทพออกเทศบัญญัติไว้โดยคำแนะนำและยินยอมของสภาเทศบาลนครกรุงเทพ และโดยอนุมัติของรัฐมนตรีว่าการกระทรวงมหาดไทย ดังต่อไปนี้

ข้อ ๑ เทศบัญญัตินี้ให้เรียกว่า “เทศบัญญัติเรื่องกำหนดบริเวณซึ่งอาคารบางชนิดจะปลูกสร้างขึ้นมิได้ (ฉบับที่ ๘) พ.ศ. ๒๕๐๕”

ข้อ ๒ ให้ใช้เทศบัญญัตินี้ตั้งแต่วันถัดจากวันประกาศในราชกิจจานุเบกษาเป็นต้นไป

ข้อ ๓ ให้กำหนดบริเวณภายในระยะ ๑๕.๐๐ เมตร จากเขตถนนหรืออุตุยาทั้งสองฟาก ตั้งแต่ทางแยกตัดกับถนนราช

เล่ม ๘๓ ตอนที่ ๑๐๒ ราชกิจจานุเบกษา ๑๕ พฤศจิกายน ๒๕๐๘

ปรารถนาไปทางทิศตะวันตกจนถึงแยกตัดกับถนนพระรามที่ ๖ ตามแผนที่ท้ายเทศบัญญัตินี้ เป็นบริเวณซึ่งอาคารบางชนิด ดังต่อไปนี้จะปลูกสร้างขึ้นมิได้

(๑) ห้องแถว

(๒) ดึกแถว

(๓) อาคารพาณิชย์

(๔) อาคารสาธารณะ

(๕) โรงงานอุตสาหกรรม

(๖) โรง

(๗) กระท่อม

(๘) เพิง

(๙) อาคารแฝงลอย

(๑๐) รั้วหรืออาคารที่พังกออาศัยหรือส่วนของอาคารที่

พังกออาศัย ซึ่งมีได้ประกอบด้วยวัสดุทนไฟเป็นส่วนใหญ่

ข้อ ๔ อาคารซึ่งสร้างมาก่อนและขัดกับข้อ ๓ แห่งเทศบัญญัตินี้ห้ามทำการต่อเติม ขยาย ดัดแปลงหรือแปลงอาคารที่พังกออาศัยเป็นอาคารเพื่อประโยชน์อย่างอื่น เว้นแต่การดัดแปลงเพื่อความเป็นระเบียบเรียบร้อยและสวยงาม หรือการต่อเติม ขยาย โดยมีเหตุผลอันสมควรเกี่ยวกับหลักวิชาการ

เล่ม ๘๓ ตอนที่ ๑๐๒ ราชกิจจานุเบกษา ๑๕ พฤศจิกายน ๒๕๐๘

ผังเมือง คณะเทศมนตรีจะได้พิจารณาอนุญาตตามความ
เหมาะสม

ข้อ ๕ ให้นายกเทศมนตรีนครกรุงเทพ มีหน้าที่รักษาการ
ให้เป็นไปตามเทศบัญญัตินี้

ประกาศ ณ วันที่ ๑๖ กันยายน พ.ศ. ๒๕๐๘

ชำนาญ ยุวบูรณ์

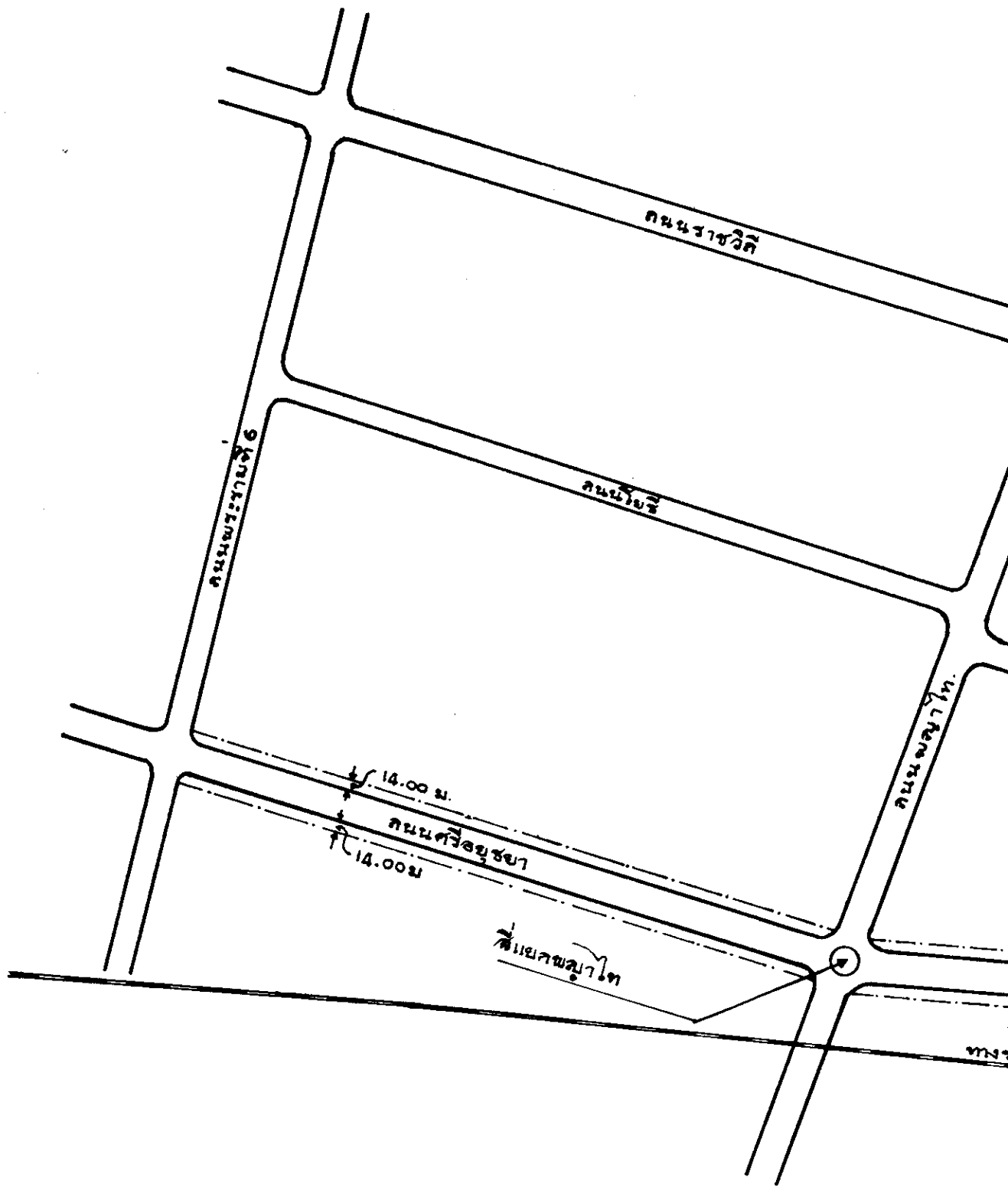
นายกเทศมนตรีนครกรุงเทพ

อนุมัติ

ท. แรงขำ

รัฐมนตรีช่วยว่าการ ฯ ทำการแทน

รัฐมนตรีว่าการกระทรวงมหาดไทย



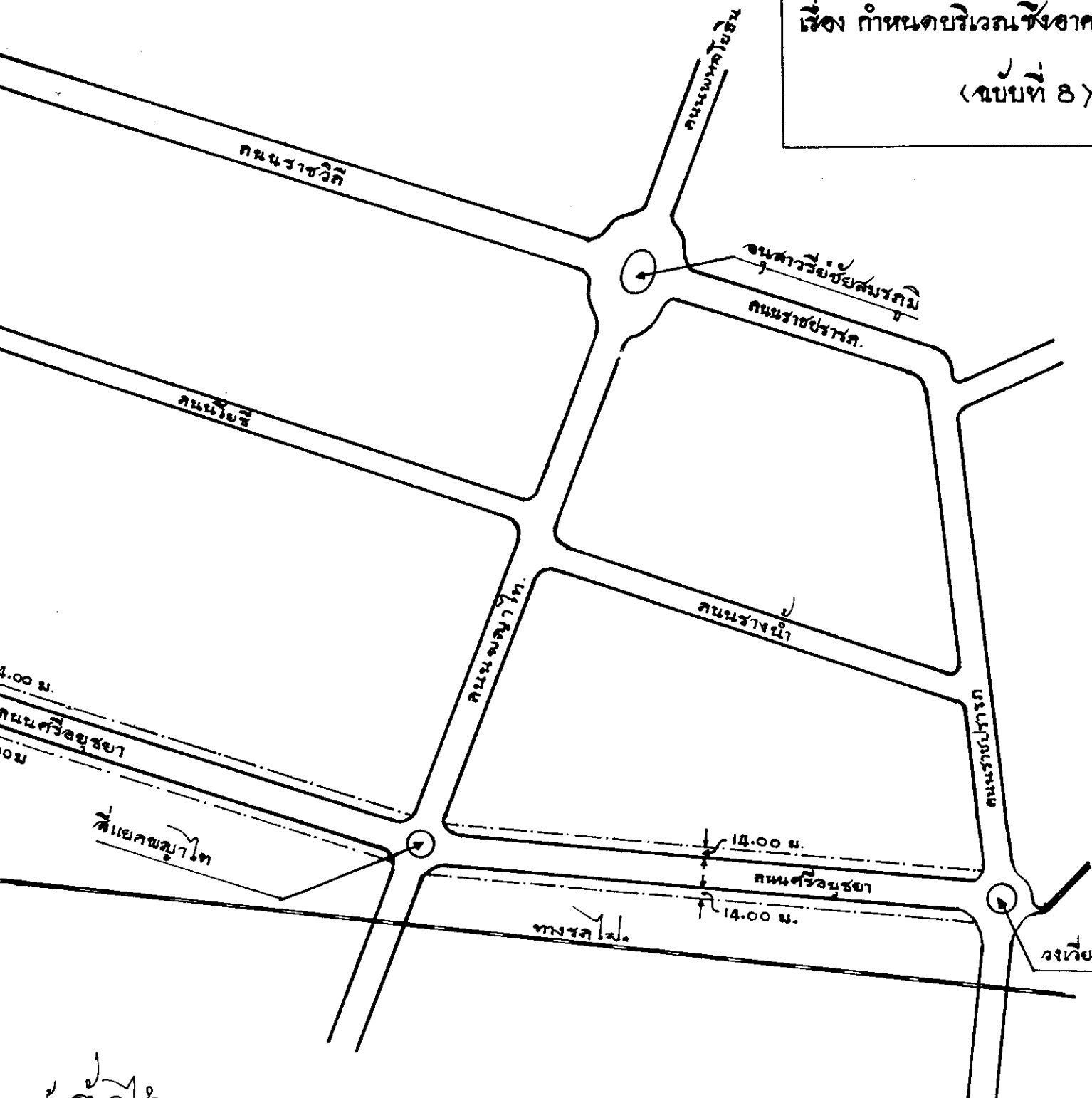
แผนที่กำหนดบริเวณ ซึ่งอาคารข้างถนน ปลูกสร้างชั้น 2

ภายในระยะวัด 14.00 เมตร จากเขตถนนศรีอยุธยา

ตั้งแคบลานหน้าปาร์ก ถึงถนนพรรามที่ 6.

	แผนที่
แผนกวาง ฝ่ายการโยธา	
มาตราส่วน 1:2.0	


แผนที่ท้าย
เรื่อง กำหนดบริเวณซึ่งออก
(ฉบับที่ 8)



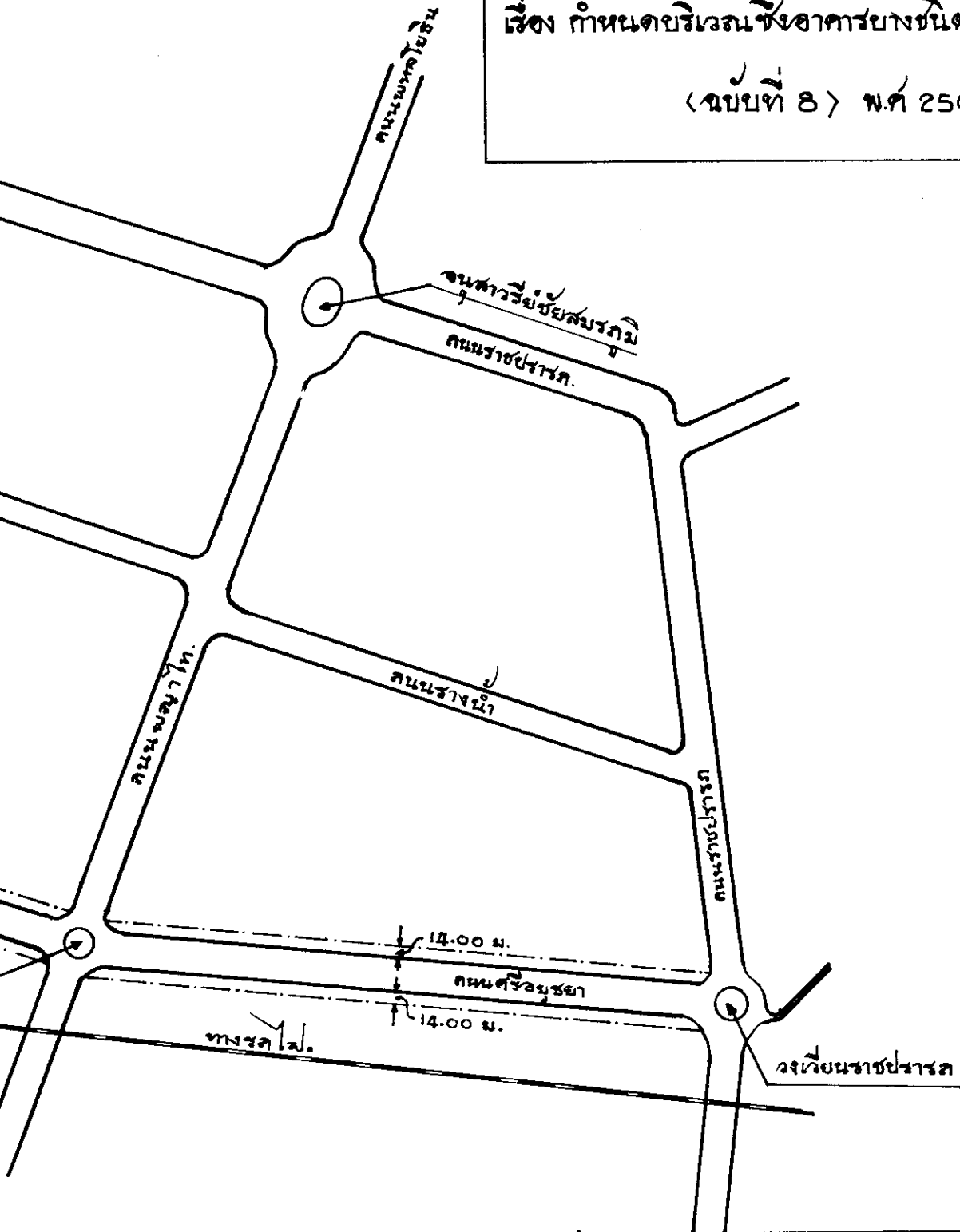
ผู้ร่างผังเมือง

เขตถนนศรีอยุธยา

หน้า 6.

	<p>แผนที่แสดงแนวถนนศรีอยุธยา</p>	<p>วันที่ 15 เม.ย. ๐๙.</p>
<p>แผนผังเมือง กองผังเมือง ฝ่ายการโยธา เทศบาลนครกรุงเทพ</p>		<p>ผู้จัดทำ ผู้เขียน สถาปนิก</p>
<p>มาตราส่วน 1:2,000</p>		<p>ผู้ตรวจ</p>

แผนที่ท้ายเทศบัญญัติ
 เรื่อง กำหนดบริเวณซึ่งอาคารบางชนิดจะปลูกสร้างไม่ได้
 (ฉบับที่ 8) พ.ศ. 2509



	แผนที่แสดงแนวถนนศรีอยุธยา	วันที่ 15 เม.ย. 09.	เลขที่ 3/2509
แผนผังเมือง กทม. ฝ่ายการโยธา เทศบาลนครกรุงเทพฯ มาตราส่วน 1:2,000		ผู้จัดทำ <i>[Signature]</i> ผู้เขียน <i>[Signature]</i> สถาปนิก <i>[Signature]</i> ผู้ตรวจ <i>[Signature]</i>	หัวหน้าแผนก <i>[Signature]</i> หัวหน้ากอง <i>[Signature]</i> <i>[Signature]</i> อนุมัติโดย <i>[Signature]</i>