

พระราชกฤษฎีกา

กำหนดป่าคลองลำบึง ในท้องที่ตำบลสะเดา

อำเภอสะเดา จังหวัดสงขลา ให้เป็นป่า

คุ้มครอง พ.ศ. ๒๕๔๕

ในพระปรมาภิไธยสมเด็จพระเจ้าอยู่หัวภูมิพลอดุลยเดช

คณะผู้สำเร็จราชการแทนพระองค์

รังสิต กรมขุนชัยนาทนเรนทร

พระยามานวราชเสวี

ให้ไว้ ณ วันที่ ๓ กันยายน พ.ศ. ๒๕๔๕

เป็นปีที่ ๑ ในรัชกาลปัจจุบัน

ตอนที่ ๖๑ เล่ม ๖๓ ราชกิจจานุเบกษา ๑๗ กันยายน ๒๔๘๖

โดยที่เป็นการสมควรกำหนดป่าคลองลำบั้ง ในท้องที่ ตำบลสะเตา อำเภอสะเตา จังหวัดสงขลา ให้เป็นป่า กุ่มครอง

พระมหากษัตริย์อัครีอำนาจตามความในมาตรา ๗๘ ของรัฐธรรมนูญแห่งราชอาณาจักรไทย และมาตรา ๗ แห่งพระราชบัญญัติกุ่มครองและสงวนป่า พุทธศักราช ๒๔๘๑ จึงมีพระบรมราชโองการให้ตราพระราชกฤษฎีกาขึ้นไว้ ดังต่อไปนี้

มาตรา ๑ พระราชกฤษฎีกานี้เรียกว่า “พระราชกฤษฎีกากำหนดป่าคลองลำบั้ง ในท้องที่ตำบลสะเตา อำเภอสะเตา จังหวัดสงขลา ให้เป็นป่ากุ่มครอง พ.ศ. ๒๔๘๖”

มาตรา ๒ พระราชกฤษฎีกานี้ให้ใช้บังคับเมื่อพ้นกำหนดสามสิบวันนับแต่วันประกาศในราชกิจจานุเบกษาเป็นต้นไป

มาตรา ๓ ให้ป่าคลองลำบั้ง ในท้องที่ตำบลสะเตา อำเภอสะเตา จังหวัดสงขลา ภายในแนวเขตต์ตามแผนที่ท้ายพระราชกฤษฎีกานี้ เป็นป่ากุ่มครอง



LIPT

ตอนที่ ๖ ๑ เล่ม ๖ ๓ ราชกิจจานุเบกษา ๑๗ กันยายน ๒๕๕๕

มาตรา ๔ ให้รัฐมนตรีว่าการกระทรวงเกษตรและสหกรณ์
รักษาการตามพระราชกฤษฎีกานี้

ผู้รับสนองพระบรมราชโองการ
พลเรือตรี กล้วย ธำรงนาวาสวัสดิ์
นายกรัฐมนตรี



แผนที่

แสดงเขตป่าท้ายพระอารามวัดตาก

กำหนดป่าคลองลำปึ่ง

ในท้องที่ตำบลสันตยา อำเภอลำปาง จังหวัดลำปาง

โดยแผนป่าคุ้มครอง พุทธศักราช ๒๔๗๙

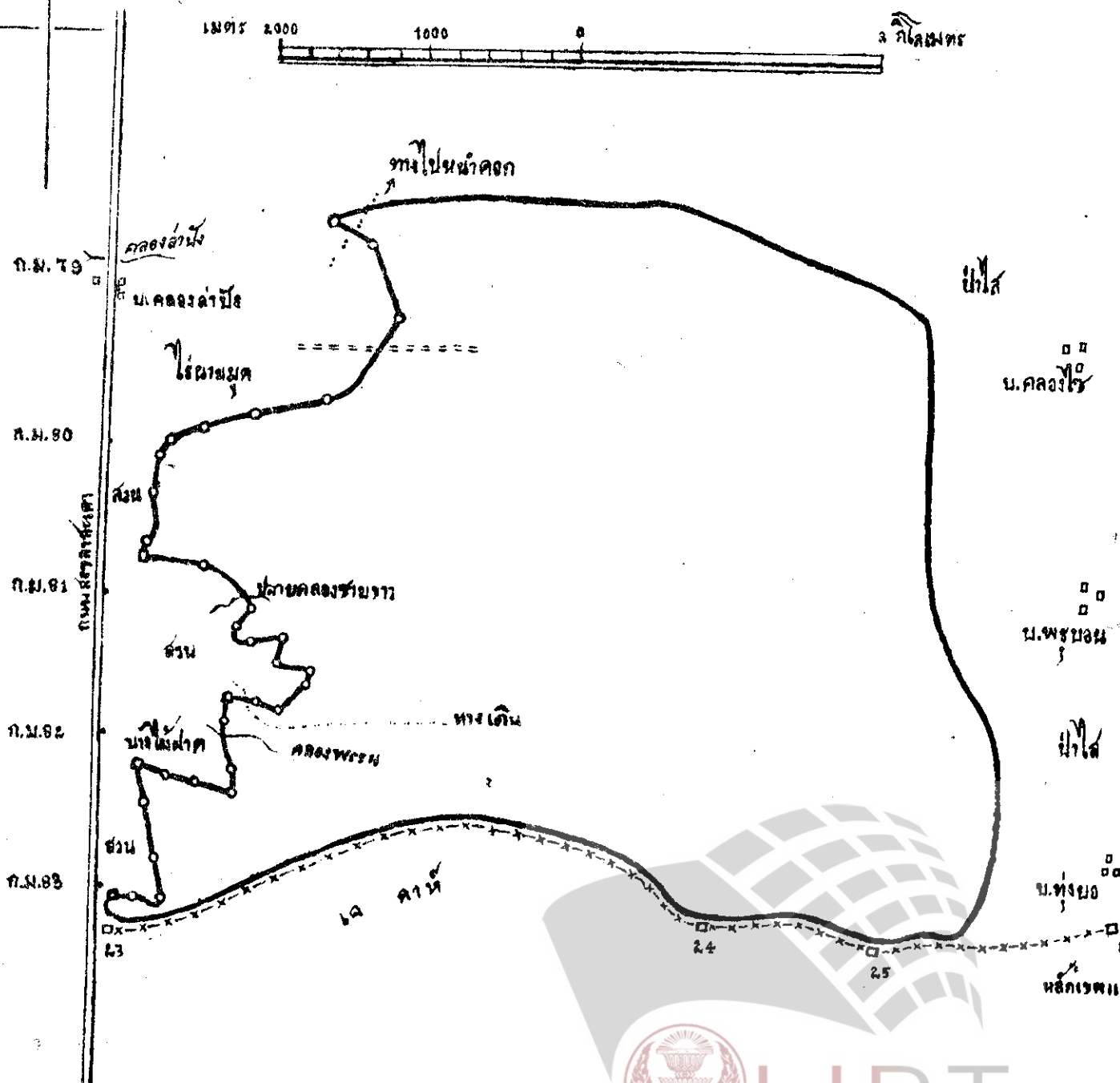
มาตราส่วน ๑:๔๐,๐๐๐

เมตร 2000

1000

๐

๓ กิโลเมตร



เครื่องหมาย

เขตที่กำหนดเป็นป่าคุ้มครอง

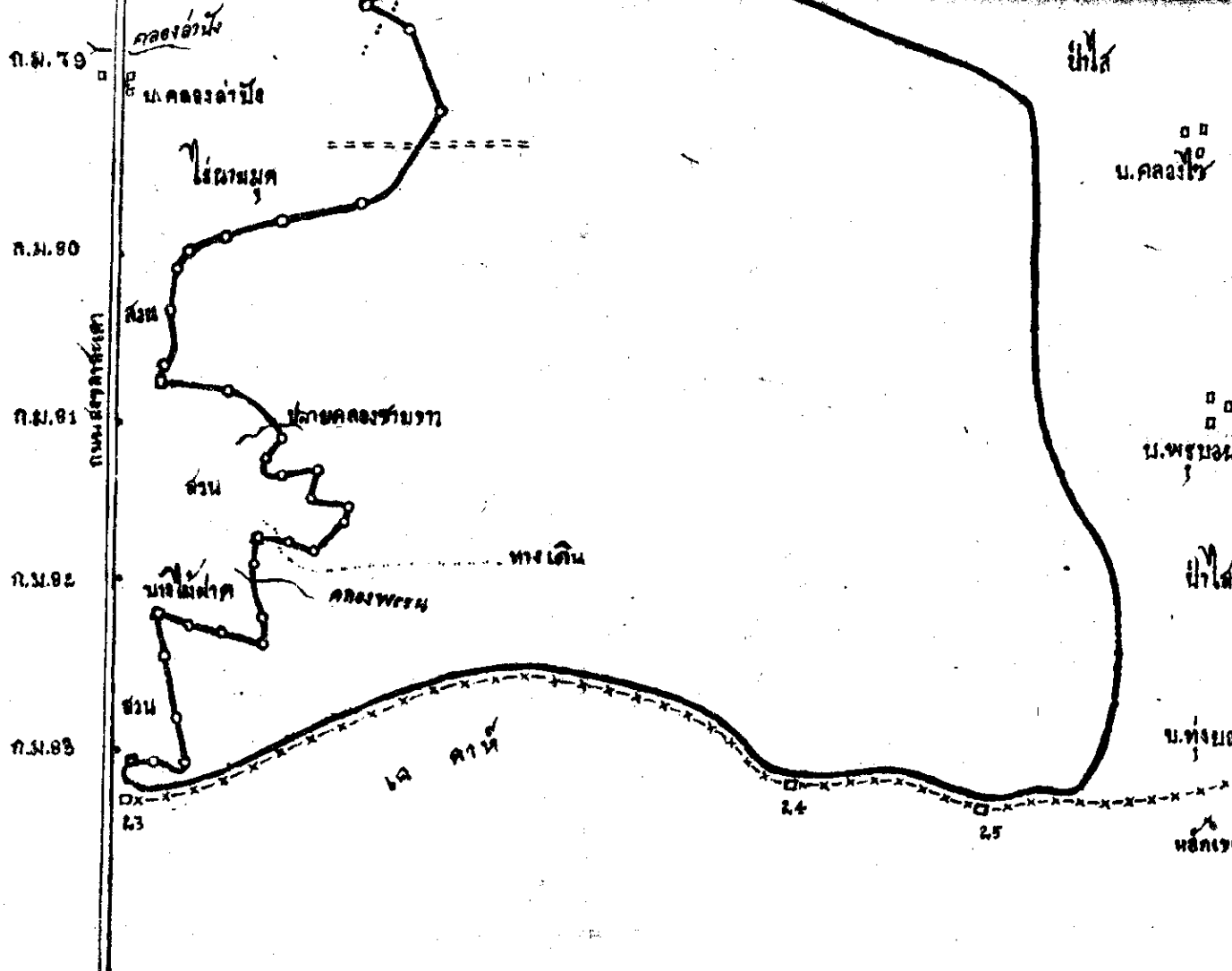
ทางรถไฟ









ทางเดิน




LIRT


Legislative Institutional Repository of Thailand



- เครื่องหมาย**
-  เขตที่กำหนดเป็นพื้นที่คุ้มครอง
 -  ทางรถไฟ
 -  ทางเดิน
 -  บ้าน
 -  คลอง
 -  เขตแดนประเทศ
 -  หลักกิโลเมตร
 -  หลักไม้แก่น




 ๒๗ ก.ม. ๘๗


 ๑๓๓.๓.๘๗

✓
 ✓
 ✓
 ✓