

## ประกาศกระทรวงเกษตรและสหกรณ์

เรื่อง กำหนดทางน้ำชลประทาน  
ตามพระราชบัญญัติการชลประทานหลวง  
พุทธศักราช ๒๔๘๕

อาศัยอำนาจตามความในมาตรา ๕ แห่งพระราชบัญญัติการชลประทานหลวง พุทธศักราช ๒๔๘๕ รัฐมนตรีว่าการกระทรวงเกษตรและสหกรณ์ออกประกาศไว้ ดังต่อไปนี้

๑. ให้ยกเลิกประกาศกระทรวงเกษตรและสหกรณ์ เรื่อง กำหนดทางน้ำชลประทาน ตามพระราชบัญญัติการชลประทานหลวง พุทธศักราช ๒๔๘๕ ดังนี้

ประกาศกระทรวงเกษตรและสหกรณ์ ลงวันที่ ๘ สิงหาคม ๒๕๔๒

โครงการชลประทานตราด

ทางน้ำชลประทานประเภท ๔ เลขที่ ๒

๒. ให้กำหนดทางน้ำตามบัญชีท้ายประกาศนี้ เป็นทางน้ำชลประทาน ตามพระราชบัญญัติการชลประทานหลวง พุทธศักราช ๒๔๘๕

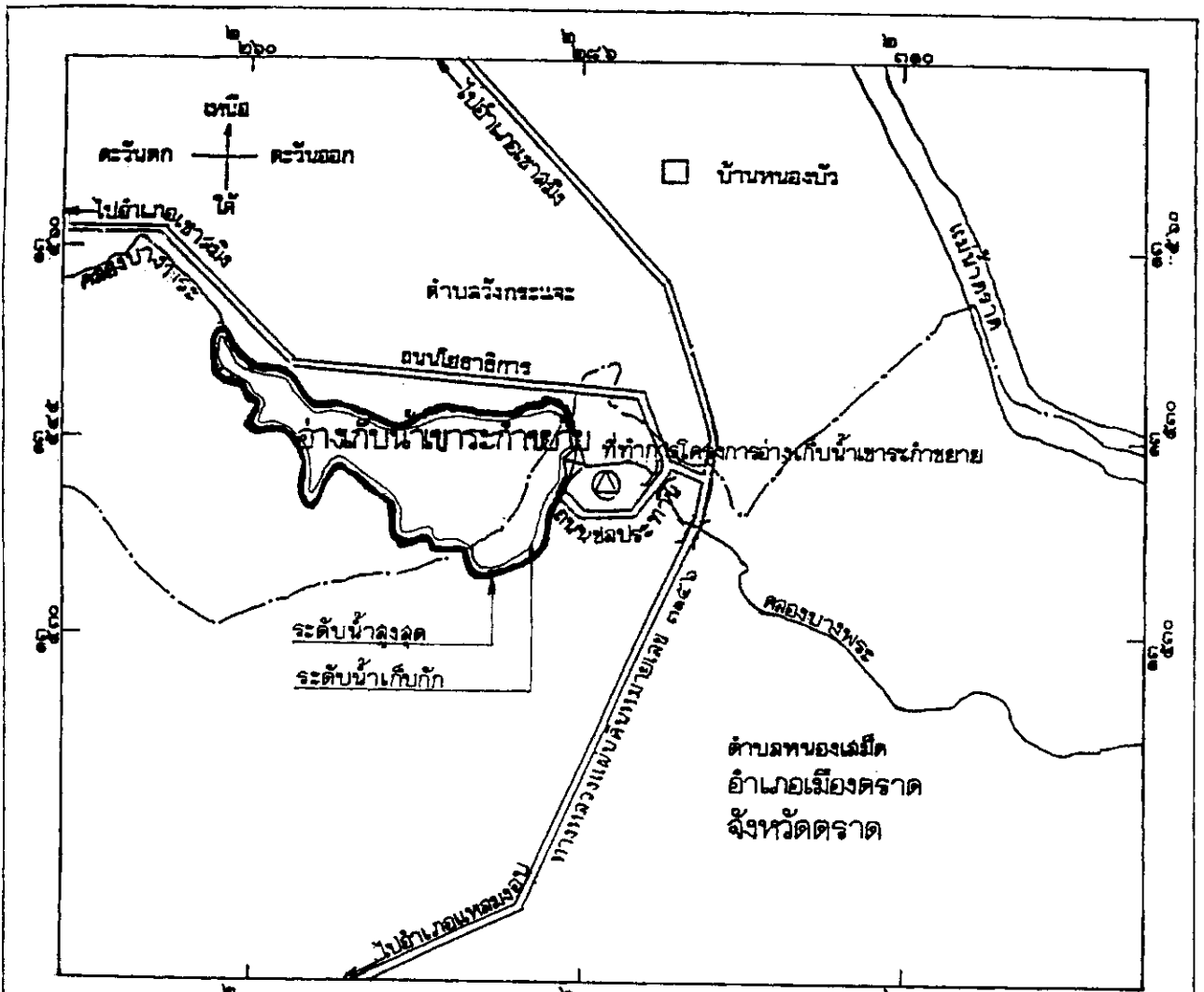
ประกาศ ณ วันที่ ๒๓ ธันวาคม พ.ศ. ๒๕๕๕

สุชาติพันธุ์ เกษราพันธุ์

รัฐมนตรีว่าการกระทรวงเกษตรและสหกรณ์

บัญชีทางน้ำชลประทาน โครงการชลประทานตราด

เลขที่	ชื่อทางน้ำ	กำหนดเขต	
		จาก	ถึง
1	<p><u>ทางน้ำชลประทานประเภท 4</u></p> <p>อ่างเก็บน้ำเขาระกำขย</p>	<p>ศูนย์กลางเขื่อนดิน ตำบลหนองเสม็ด อำเภอเมืองตราด จังหวัดตราด</p>	<p>ด้านเหนือน้ำมีระยะห่าง จากศูนย์กลางเขื่อนดิน ประมาณ 2.700 กม. ตำบลวังกระแจะ อำเภอเมืองตราด จังหวัดตราด</p>





ระดับน้ำเก็บกัก + ๓.๒๐๐ เมตร (จ.ท.ก)  
 ระดับน้ำสูงสุด + ๓.๕๐๐ เมตร (จ.ท.ก)

**เครื่องหมาย**

- ขอบเขตอ่างเก็บน้ำที่เป็นทางน้ำชลประทาน
- เขตตำบล เขตองค์การบริหารส่วนตำบล
- ทางหลวง ถนน ซอย
- หนอง
- แม่น้ำ คลอง ห้วย
- สถานีราชการ
- หมู่บ้าน บ้าน

มาตราส่วน ๑ : ๕๐,๐๐๐

<p>กรมชลประทาน          แผนที่อ่างเก็บน้ำเขาระกำชยาย          ตำบลหนองเสม็ด, วังกระแจะ          อำเภอเมืองตราด          จังหวัดตราด          โครงการชลประทานตราด</p>	<p>เห็นชอบ            (นายพิรพงษ์ สุวรรณมนตรี)          ผู้อำนวยการสำนักชลประทานที่ ๙</p>
	<p>อนุมัติ            (นายฉมารถ โชคคณาพิทักษ์)          อธิบดีกรมชลประทาน</p>