

พระราชกฤษฎีกา

กำหนดเขตที่ดินในบริเวณที่จะเวนคืน

เพื่อขยายทางหลวงแผ่นดินหมายเลข ๒๐๒ สายชัยภูมิ - เขมราฐ

ตอนชัยภูมิ - อำเภอบัวใหญ่

พ.ศ. ๒๕๓๘

ภูมิพลอดุลยเดช ป.ร.

ให้ไว้ ณ วันที่ ๒๒ มิถุนายน พ.ศ. ๒๕๓๘

เป็นปีที่ ๕๐ ในรัชกาลปัจจุบัน

พระบาทสมเด็จพระปรมินทรมหาภูมิพลอดุลยเดช มีพระบรมราชโองการโปรดเกล้าฯ ให้ประกาศว่า

โดยที่เป็นการสมควรกำหนดเขตที่ดินในบริเวณที่จะเวนคืน เพื่อขยายทางหลวงแผ่นดินหมายเลข ๒๐๒ สายชัยภูมิ - เขมราฐ ตอนชัยภูมิ - อำเภอบัวใหญ่ ในท้องที่อำเภอเมืองชัยภูมิ จังหวัดชัยภูมิ และอำเภอแก้งสนามนาง อำเภอบัวใหญ่ จังหวัดนครราชสีมา

อาศัยอำนาจตามความในมาตรา ๑๗๘ ของรัฐธรรมนูญแห่งราชอาณาจักรไทย ซึ่งแก้ไขเพิ่มเติมโดยรัฐธรรมนูญแห่งราชอาณาจักรไทย แก้ไขเพิ่มเติม (ฉบับที่ ๕) พุทธศักราช ๒๕๓๘ และมาตรา ๖๘ วรรคหนึ่ง แห่งพระราชบัญญัติทางหลวง พ.ศ. ๒๕๓๕ ประกอบกับมาตรา ๕ วรรคสาม และมาตรา ๖ แห่งพระราชบัญญัติว่าด้วยการเวนคืนอสังหาริมทรัพย์ พ.ศ. ๒๕๓๐ จึงทรงพระกรุณาโปรดเกล้าฯ ให้ตราพระราชกฤษฎีกาขึ้นไว้ ดังต่อไปนี้

มาตรา ๑ พระราชกฤษฎีกานี้เรียกว่า “พระราชกฤษฎีกากำหนดเขตที่ดินในบริเวณที่จะเวนคืน เพื่อขยายทางหลวงแผ่นดินหมายเลข ๒๐๒ สายชัยภูมิ - เขมราฐ ตอนชัยภูมิ - อำเภอบัวใหญ่ พ.ศ. ๒๕๓๘”



LIRT

มาตรา ๒ พระราชกฤษฎีกานี้ให้ใช้บังคับตั้งแต่วันถัดจากวันประกาศในราชกิจจานุเบกษา เป็นต้นไป

มาตรา ๓ พระราชกฤษฎีกานี้ให้ใช้บังคับได้มีกำหนดสี่ปี

มาตรา ๔ ให้อธิบดีกรมทางหลวงเป็นเจ้าหน้าที่เวนคืนตามพระราชกฤษฎีกานี้

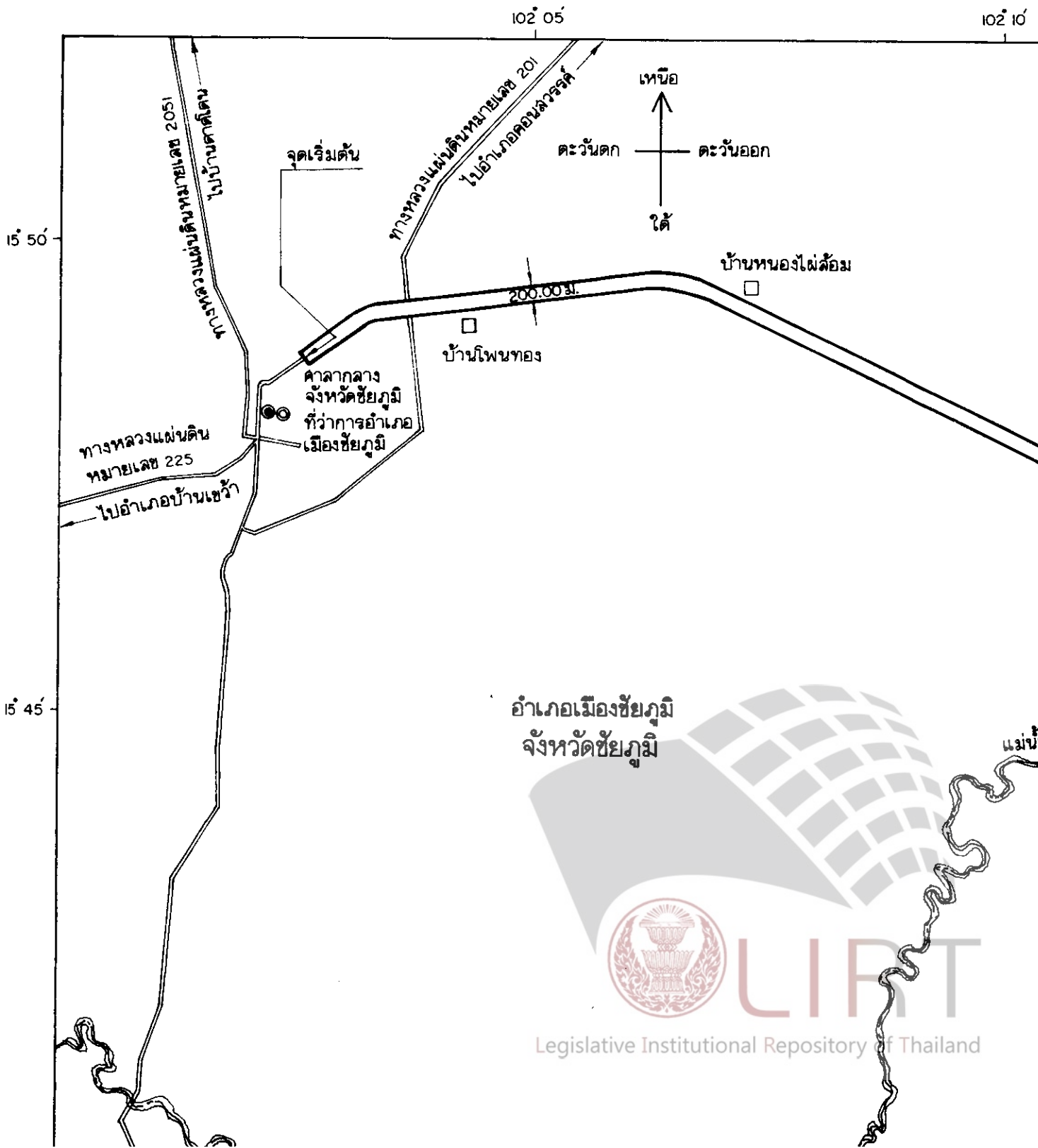
มาตรา ๕ เขตที่ดินในบริเวณที่จะเวนคืนตามพระราชกฤษฎีกานี้ อยู่ในท้องที่อำเภอเมืองชัยภูมิ จังหวัดชัยภูมิ และอำเภอแก้งสนามนาง อำเภอบัวใหญ่ จังหวัดนครราชสีมา มีส่วนกว้างสองร้อยเมตร ทั้งนี้ ภายในแนวเขตตามแผนที่ท้ายพระราชกฤษฎีกานี้

มาตรา ๖ ให้รัฐมนตรีว่าการกระทรวงคมนาคมรักษาการตามพระราชกฤษฎีกานี้

ผู้รับสนองพระบรมราชโองการ

ชวน หลีกภัย

นายกรัฐมนตรี



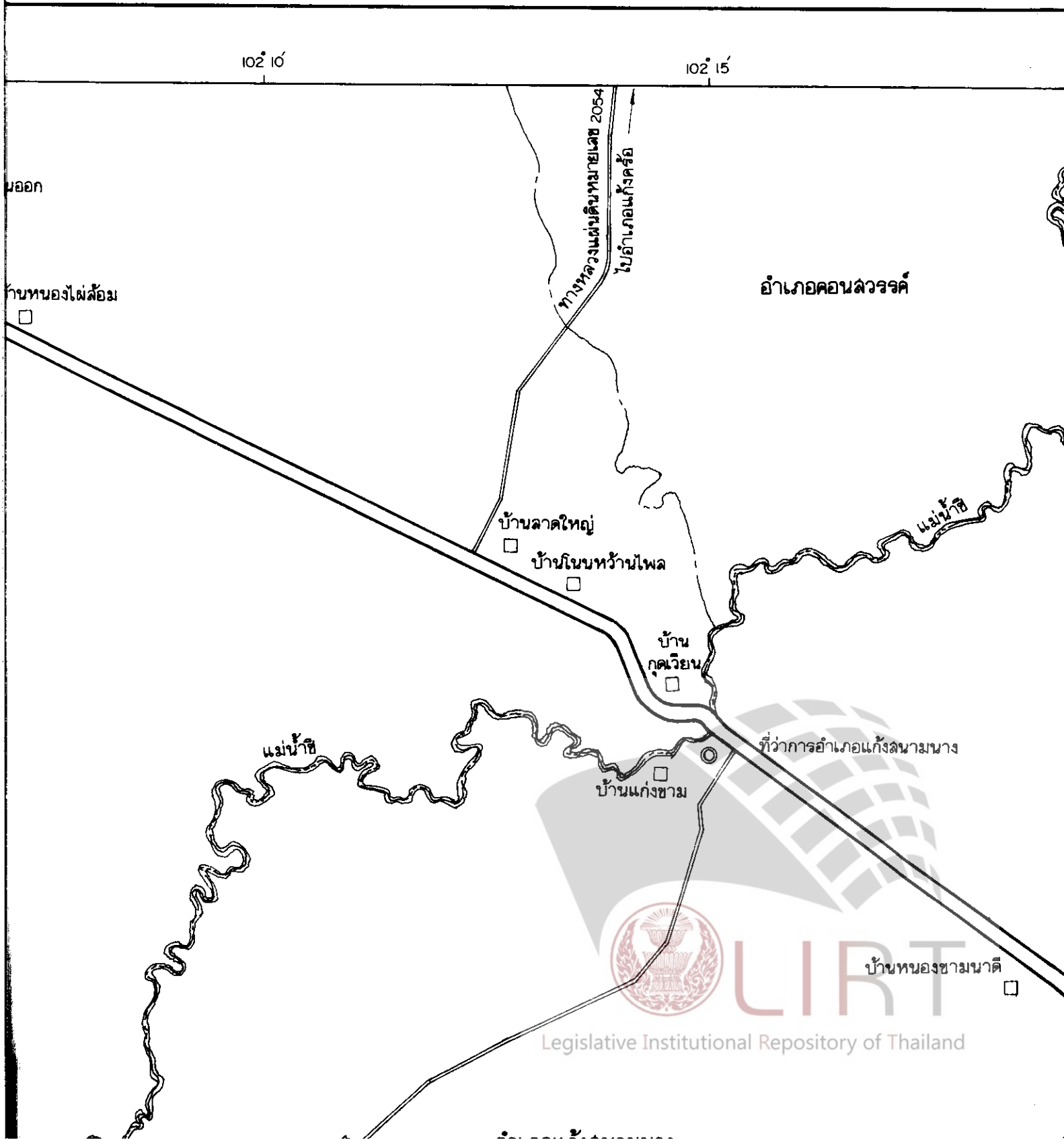
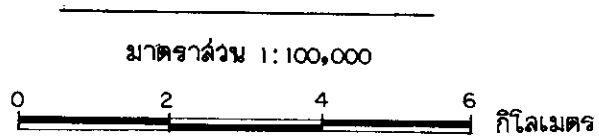
อำเภอเมืองเชียงใหม่
จังหวัดเชียงใหม่



LIART

Legislative Institutional Repository of Thailand

แผนที่ท้ายพระราชกฤษฎีกา
กำหนดเขตที่ดินในบริเวณที่จะเวนคืน
เพื่อขยายทางหลวงแผ่นดินหมายเลข 202 ลาดซ้ายภูมิ - เขมราฐ
ดอนซ้ายภูมิ - อำเภอบัวใหญ่
พ.ศ. 2538



มีคืน
ยงภูมิ - เขมราฐ

๕
๕ กิโลเมตร

102° 20'

102° 25'

อำเภอคอนสวรรค์

แม่น้ำชี

จังหวัดขอนแก่น

ที่ว่าการอำเภอแก้งลำพานาง

ทางหลวงแผ่นดินหมายเลข 2246
ไปบรรจบทางหลวงแผ่นดินหมายเลข 2

บ้านหนองขามนาดี

บ้านโคกสี

บ้านเกี๋ยดัด



LIART

Legislative Institutional Repository of Thailand

102° 20'

102° 25'

15° 50'

15° 45'

จังหวัดขอนแก่น

ทางหลวงแผ่นดินหมายเลข 2246

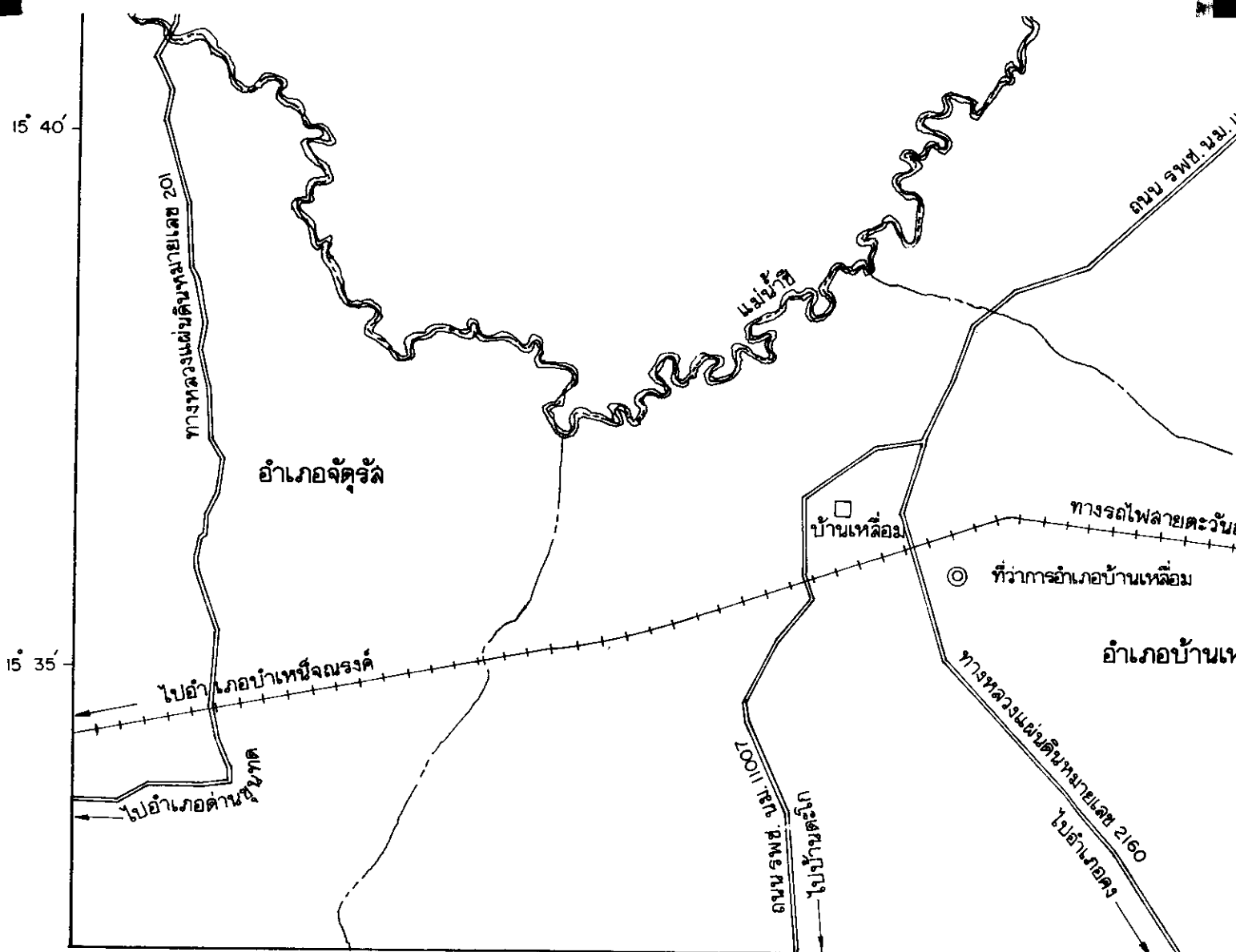
ไปบรรจบทางหลวงแผ่นดินหมายเลข 2

ขามนาดี






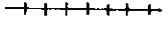



บ้านโคกดี

บ้านเกิดคั้ง

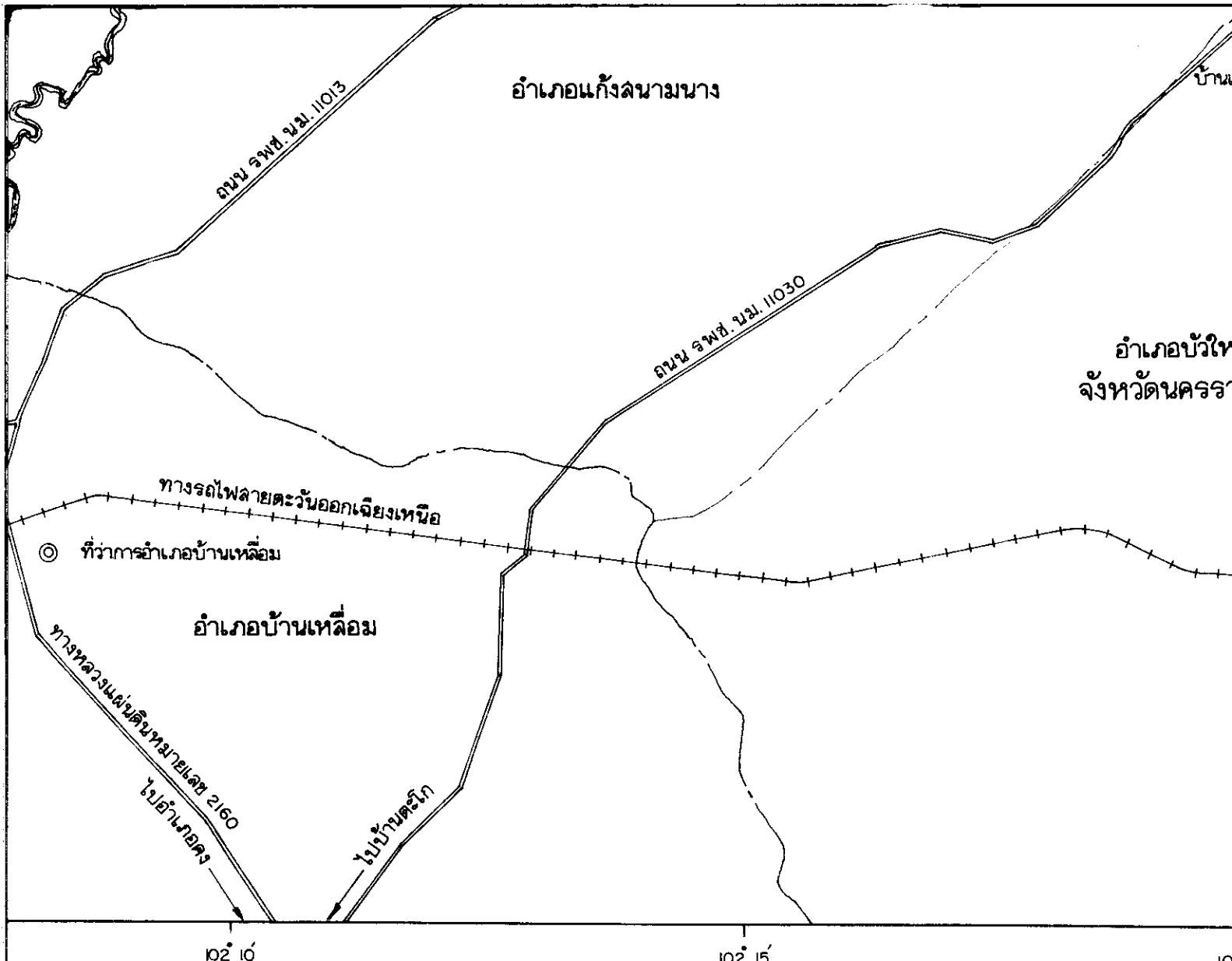


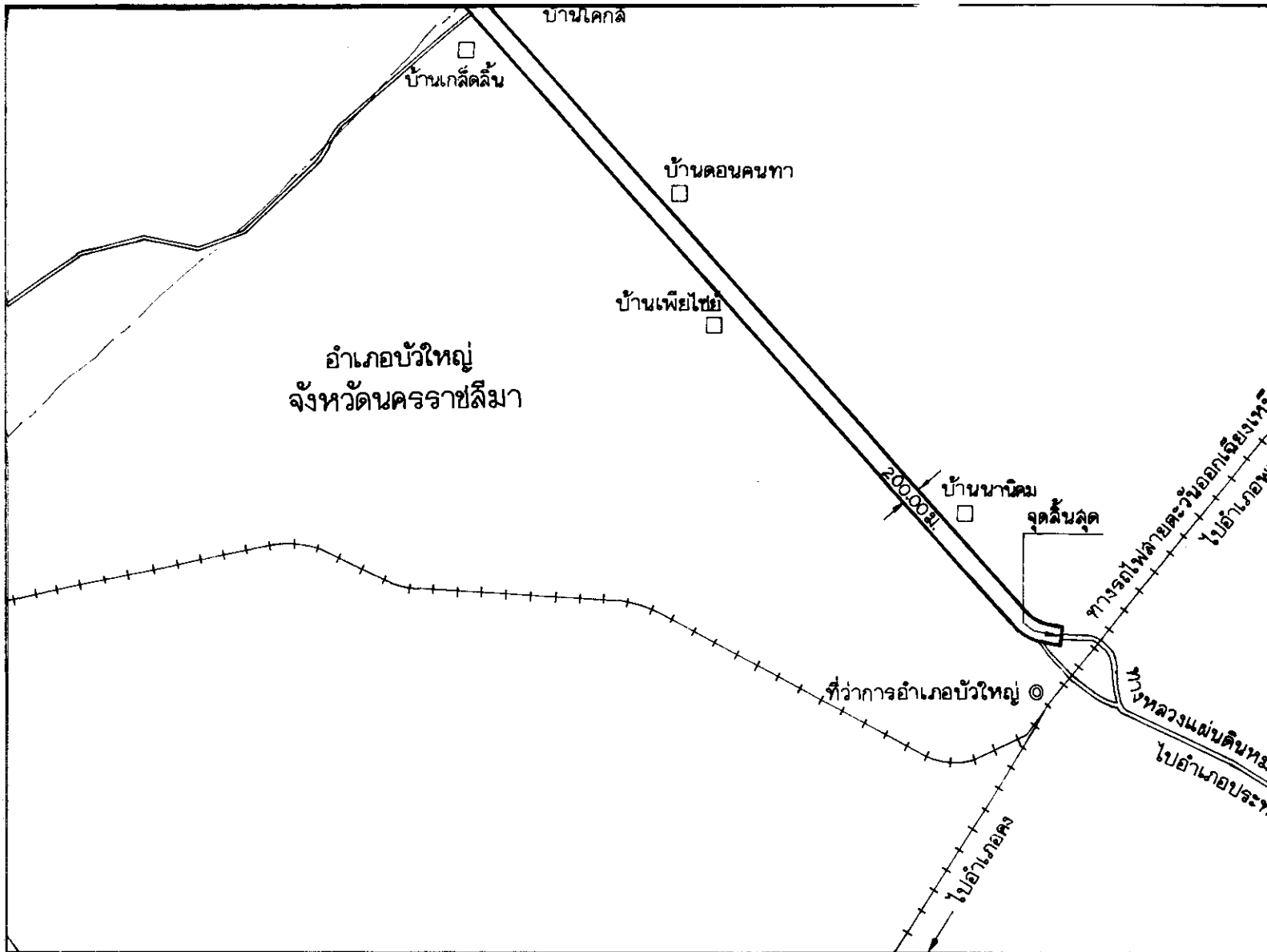


เครื่องหมาย

-  แนวเขตที่ดินในบริเวณที่จะเวนคืน
-  เขตจังหวัด
-  เขตอำเภอ
-  ทางหลวง ถนน
-  ทางรถไฟ
-  แม่น้ำ
-  ศาลากลางจังหวัด
-  ที่ว่าการอำเภอ
-  หมู่บ้าน








102° 20'

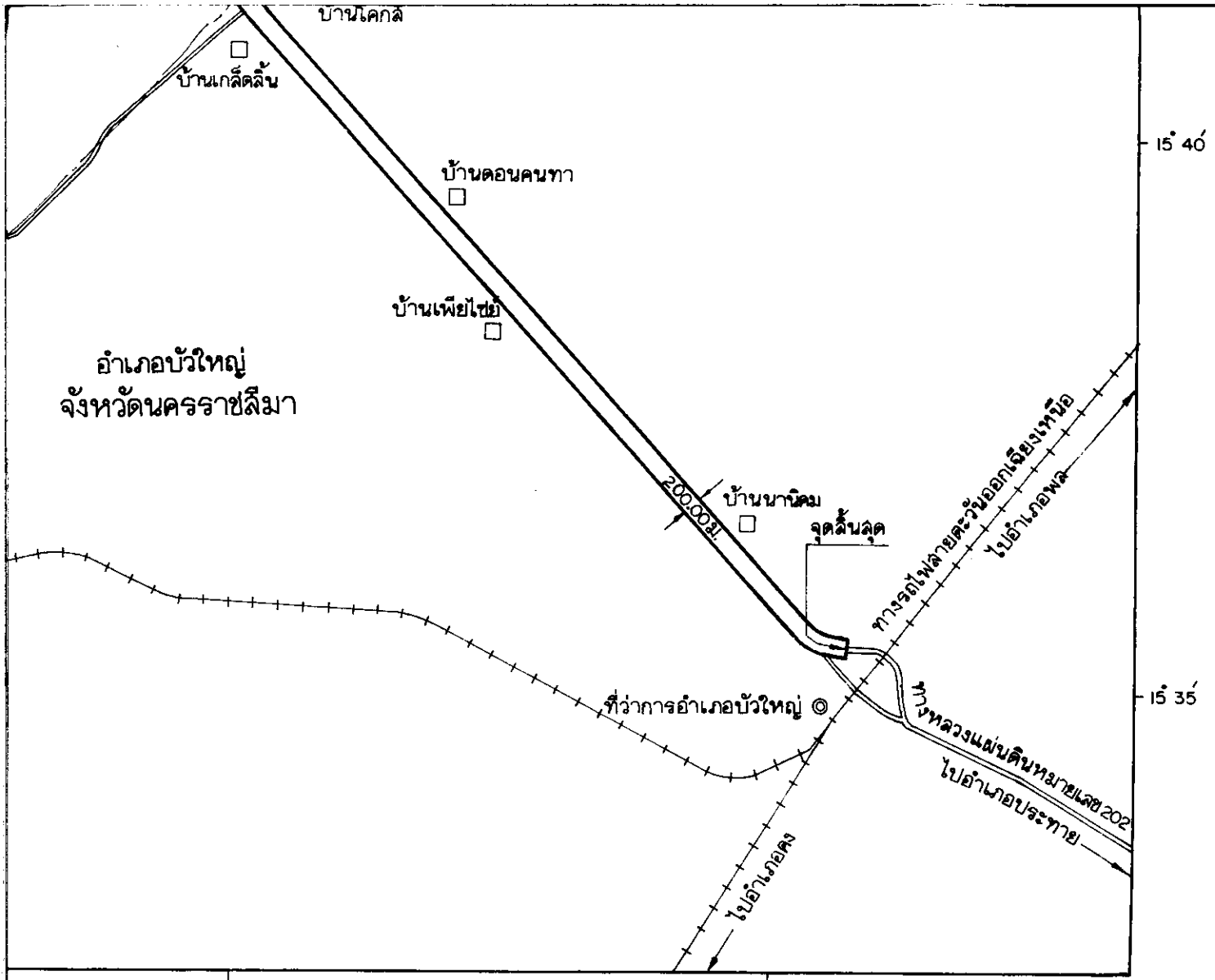
102° 25'


[Signature]
 (นายวิชา ลรรพนุเค
 ผู้อำนวยการกองจัดกรรมสิ


[Signature]
 (นายฉันทน์ ศรีรุ่งโรจ
 อธิบดีกรมทางหลวง



Legislative Institutional Repository of Thailand




 (นายวิชา ลรรถพจนฺฑะ) (Mr. Wisit Lertpran)
 ผู้อำนวยการกองจัดกรรมสิทธิ์ที่ดิน (Director of Land Rights Administration)


 (นายสนั่น ศรีรุ่งโรจน์) (Mr. Sorn Kriang)
 อธิบดีกรมทางหลวง (Director General of Highways)



หมายเหตุ :- เหตุผลในการประกาศใช้พระราชกฤษฎีกานี้ คือ เนื่องจากมีความจำเป็นจะต้องขยายทางหลวงแผ่นดินหมายเลข ๒๐๒ สายชัยภูมิ - เชนราษฎร ตอนชัยภูมิ - อำเภอบัวใหญ่ ในท้องที่อำเภอเมืองชัยภูมิ จังหวัดชัยภูมิ และอำเภอแก้งสนามนาง อำเภอบัวใหญ่ จังหวัดนครราชสีมา เพื่ออำนวยความสะดวกและความรวดเร็วแก่การจราจร และการขนส่งอันเป็นกิจการสาธารณูปโภค ในการนี้สมควรกำหนดเขตที่ดินในบริเวณที่ที่จะเวนคืนในท้องที่ดังกล่าว เพื่อให้เจ้าหน้าที่หรือผู้ซึ่งได้รับมอบหมายจากเจ้าหน้าที่มีสิทธิเข้าไปทำการสำรวจและเพื่อทราบข้อเท็จจริงเกี่ยวกับอสังหาริมทรัพย์ที่จะต้องเวนคืนที่แน่นอน จึงจำเป็นต้องตราพระราชกฤษฎีกานี้