

พระราชกฤษฎีกา

เปลี่ยนแปลงเขตเทศบาลเมืองโพธาราม จังหวัดราชบุรี

พุทธศักราช 2486

ในพระปรมาภิไธยสมเด็จพระเจ้าอยู่หัวอานันทมหิดล

คณะผู้สำเร็จราชการแทนพระองค์

(ตามประกาศประธานสภาผู้แทนราษฎร

ลงวันที่ 4 สิงหาคม พุทธศักราช 2480

และวันที่ 16 ธันวาคม พุทธศักราช 2484)

อาทิตย์ทิพอาภา

ปรีดี พนมยงค์

ตราไว้ ณ วันที่ 2 กุมภาพันธ์ พุทธศักราช 2486

เป็นปีที่ 10 ในรัชกาลปัจจุบัน



LIRT

ตอนที่ 9 เล่ม 60 ราชกิจจานุเบกษา 9 กุมภาพันธ์ 2486

โดยที่เห็นสมควรเปลี่ยนแปลงเขตเทศบาลเมืองโพธาราม จังหวัดราชบุรีเสียใหม่ ตามความจำเป็นแห่งการบริหารงานของเทศบาล

คณะผู้สำเร็จราชการแทนพระองค์ ในพระปรมาภิไธย สมเด็จพระเจ้าอยู่หัว อาศัยอำนาจตามความในมาตรา ๒ แห่งพระราชบัญญัติเทศบาล พุทธศักราช 2481 จึงให้ตราพระราชกฤษฎีกาขึ้นไว้ ดังต่อไปนี้

มาตรา 1 พระราชกฤษฎีกานี้ให้เรียกว่า “พระราชกฤษฎีกาเปลี่ยนแปลงเขตเทศบาลเมืองโพธาราม จังหวัดราชบุรี พุทธศักราช 2486”

มาตรา 2 ให้ใช้พระราชกฤษฎีกานี้ตั้งแต่วันประกาศในราชกิจจานุเบกษาเป็นต้นไป

มาตรา 3 ให้ยกเลิกความในมาตรา 4 แห่งพระราชกฤษฎีกาจัดตั้งเทศบาลเมืองโพธาราม จังหวัดราชบุรี พุทธศักราช 2478 และให้ใช้ความต่อไปนี้แทน

“มาตรา 4 ให้กำหนดเขตเทศบาลเมืองโพธาราม จังหวัดราชบุรี ไว้ดังนี้ คือ



LIRT


9 กุมภาพันธ์ 2486 ราชกิจจานุเบกษา เล่ม 60 ตอนที่ 9

ด้านเหนือ ตั้งแต่หลักเขตที่ 1 ซึ่งตั้งอยู่ริมแม่น้ำแม่กลองฝั่งตะวันออก เหนือปากคลองพันพิม 460 เมตร เป็นเส้นตรงไปทางทิศตะวันออกเฉียงใต้เป็นระยะทาง 297 เมตร จดหลักเขตที่ 2 ซึ่งตั้งอยู่ตรงศูนย์กลางทางรถไฟตรงหลักกิโลเมตรที่ 81

จากหลักเขตที่ 2 เป็นเส้นตรงไปทางทิศตะวันออกเฉียงเหนือ เป็นระยะทาง 800 เมตร จดหลักเขตที่ 3 ซึ่งตั้งอยู่เหนือปากถนนไปอำเภอบางแพและห่างจากศูนย์กลางถนนไปอำเภอบางแพ เป็นระยะทาง 218 เมตร

ด้านตะวันออก จากหลักเขตที่ 3 ขนานกับทางรถไฟไปทางทิศใต้โดยห่างจากศูนย์กลางทางรถไฟเป็นระยะทาง 800 เมตร และตัดข้ามถนนไปอำเภอบางแพ จดหลักเขตที่ 4 ซึ่งตั้งอยู่เหนือหมู่บ้านดอนและห่างจากศูนย์กลางทางรถไฟไปทางทิศตะวันตกเฉียงเหนือ เป็นระยะทาง 800 เมตร

ด้านใต้ จากหลักเขตที่ 4 เป็นเส้นตรงหักเป็นมุมฉากไปทางทิศตะวันตกเฉียงเหนือ เป็นระยะทาง 800 เมตร จดหลักเขตที่ 5 ซึ่งตั้งอยู่ตรงศูนย์กลางทางรถไฟและใต้สะพาน



LIRT

ตอนที่ 9 เล่ม 60 ราชกิจจานุเบกษา 9 กุมภาพันธ์ 2486

ข้ามคลองโรงหีบ เนื้อหลักกิโลเมตรที่ 83 เป็นระยะทาง
47 เมตร

จากหลักเขตที่ 5 เลียบไปตามริมคลองโรงหีบ ไปทาง
ทิศตะวันตกเป็นระยะทาง 562 เมตร จดหลักเขตที่ 6 ซึ่งตั้ง
อยู่ใต้คลองโรงหีบ


จากหลักเขตที่ 6 หักตรงไปทางตะวันตกเฉียงใต้ และ
เลียบตามแนวถนนกั้นน้ำฟากตะวันออก จดหลักเขตที่ 7 ซึ่ง
ตั้งอยู่เชิงประตูระบายน้ำฟากตะวันออกของคลองบ้านใหม่

ด้านตะวันตก จากหลักเขตที่ 7 เลียบไปตามริมคลอง
บ้านใหม่ ฝั่งตะวันออกไปถึงหลักเขตที่ 8 ซึ่งตั้งอยู่ปากคลอง
บ้านใหม่ฝั่งตะวันออก

จากหลักเขตที่ 8 เลียบไปตามริมแม่น้ำแม่กลอง ฝั่ง
ตะวันออกไปทางทิศเหนือจนบังกับหลักเขตที่ 1

ดังปรากฏในแผนผังท้ายพระราชกฤษฎีกานี้

ตามเส้นแนวเขตดังกล่าวกำหนดไว้ในมาตรา 1 ให้มีหลักย่อย
ปักไว้เพื่อแสดงแนวเขตด้วยตามควน "




LIRT

9 กุมภาพันธ์ 2486 ราชกิจจานุเบกษา เล่ม 60 ตอนที่ 9

มาตรา 4 ให้รัฐมนตรีว่าการกระทรวงมหาดไทยรักษาการ
ตามพระราชกฤษฎีกานี้

ผู้รับสนองพระบรมราชโองการ
พลโท ม. พรหมโยธี
รัฐมนตรี



LIRT