


ฉบับพิเศษ หน้า ๒๕

ตอนที่ ๗๖ เล่ม ๖๕ ราชกิจจานุเบกษา ๒๕ ธันวาคม ๒๕๕๕

---



พระราชกฤษฎีกา

กำหนดป่าควนตะเสะ ในท้องที่ตำบลตะเสะ  
อำเภอปะเหลียน จังหวัดตรัง ให้เป็นป่าคุ้มครอง

พ.ศ. ๒๕๕๕

ภูมิพลอดุลยเดช ป.ร.

ให้ไว้ ณ วันที่ ๑๗ ธันวาคม พ.ศ. ๒๕๕๕

เป็นปีที่ ๗ ในรัชกาลปัจจุบัน

พระบาทสมเด็จพระปรมินทรมหาภูมิพลอดุลยเดช มีพระ  
บรมราชโองการโปรดเกล้าฯ ให้ประกาศว่า

ตอนที่ ๗๖ เล่ม ๖๕ ราชกิจจานุเบกษา ๒๕ ธันวาคม ๒๕๕๕

โดยที่เป็นการสมควรกำหนดป่าคอนตะเสะ ในท้องที่ ตำบลตะเสะ อำเภอปะเหลียน จังหวัดตรัง ให้เป็นป่า คุ่มครอง

อาศัยอำนาจตามความในมาตรา ๕๕ ของรัฐธรรมนูญแห่ง ราชอาณาจักรไทย พุทธศักราช ๒๕๖๕ แก้ไขเพิ่มเติม พุทธ ศักราช ๒๕๕๕ และมาตรา ๗ แห่งพระราชบัญญัติคุ้มครอง และสงวนป่า พุทธศักราช ๒๕๔๑ จึงทรงพระกรุณาโปรดเกล้าฯ ให้ตราพระราชกฤษฎีกาขึ้นไว้ ดังต่อไปนี้

มาตรา ๑ พระราชกฤษฎีกานี้เรียกว่า “พระราชกฤษฎีกา กำหนดป่าคอนตะเสะ ในท้องที่ตำบลตะเสะ อำเภอปะเหลียน จังหวัดตรัง ให้เป็นป่าคุ้มครอง พ.ศ. ๒๕๕๕”

มาตรา ๒ พระราชกฤษฎีกานี้ให้ใช้บังคับเมื่อพ้นกำหนด สามสิบวัน นับแต่วันประกาศในราชกิจจานุเบกษาเป็นต้นไป

มาตรา ๓ ให้ป่าคอนตะเสะ ในท้องที่ตำบลตะเสะ อำเภอ ปะเหลียน จังหวัดตรัง ภายในแนวเขตตามแผนที่ท้ายพระราช กฤษฎีกานี้ เป็นป่าคุ้มครอง

ฉบับพิเศษ หน้า ๓๑

ตอนที่ ๗๖ เล่ม ๖๕ ราชกิจจานุเบกษา ๒๕ ธันวาคม ๒๕๕๕

---

มาตรา ๕ ให้รัฐมนตรีว่าการกระทรวงเกษตรและสหกรณ์  
พระราชกฤษฎีกา

ผู้รับสนองพระบรมราชโองการ

จอมพล ป. พิบูลสงคราม

นายกรัฐมนตรี



Legislative Institutional Repository of Thailand

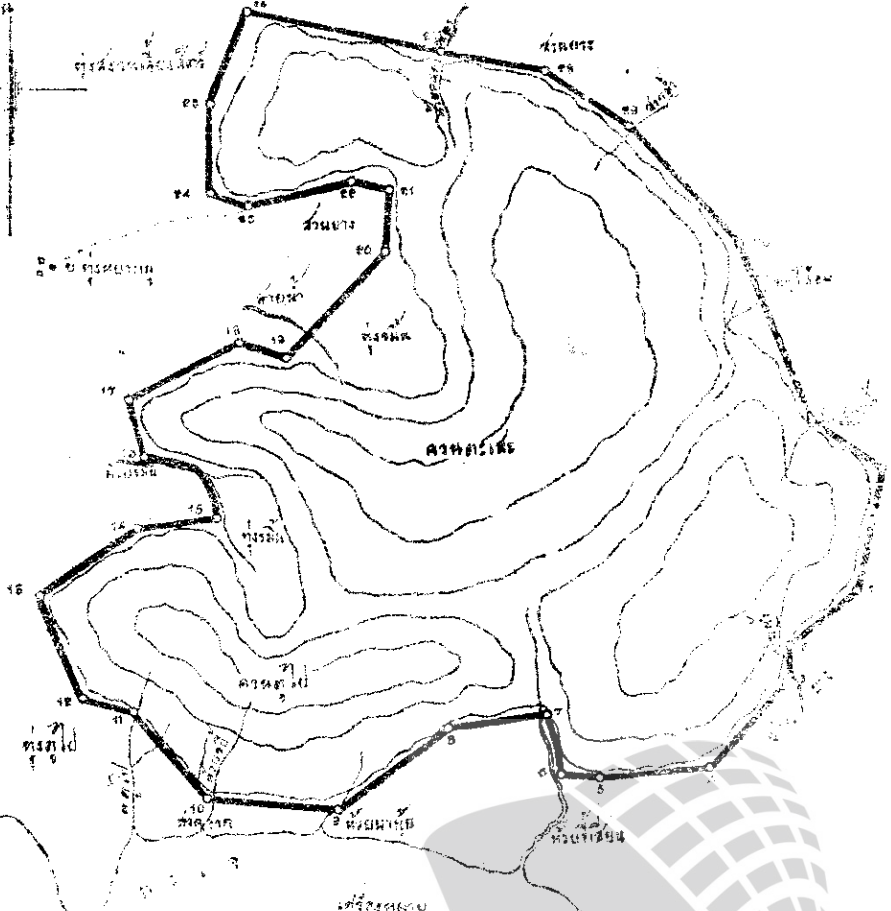
114317






แผนที่แสดงเขตการปกครอง  
จังหวัดน่าน  
เขตเทศบาลเมืองน่าน ตำบลเมืองเก่า อำเภอเมืองน่าน  
เมื่อปี พ.ศ. ๒๕๕๕

มาตราส่วน ๑:๑๐๐๐

1:1000 0 100 200 300 400 500 600 700 800 900 1000

ทิศเหนือ



-  เขตเทศบาลเมืองน่าน
-  เขตตำบลเมืองเก่า
-  เขตตำบลเมืองใหม่
-  เขตตำบลเมืองเก่า
-  เส้น等高



Handwritten signatures and stamps in Thai script, including the name 'วิวัฒน์ สอนานนท์' and the title 'ผู้อำนวยการศูนย์วิจัยและพัฒนาทรัพยากรทางทะเลและชายฝั่งทะเลอันดามัน'.