



พระราชกฤษฎีกา

กำหนดเขตที่ดินในท้องที่ตำบลวัดพริก ตำบลวังน้ำคู้
อำเภอเมืองพิษณุโลก ตำบลวังอิทก อำเภอบางระกำ
และตำบลบ้านไร่ ตำบลโลกสตุค ตำบลสนามคลี่
อำเภอบางกระทุ่ม จังหวัดพิษณุโลก
ให้เป็นเขตโครงการจัดรูปที่ดิน
พ.ศ. ๒๕๒๕

ภูมิพลอดุลยเดช ป.ร.

ให้ไว้ ณ วันที่ ๒๑ พฤศจิกายน พ.ศ. ๒๕๒๕
เป็นปีที่ ๓๑ ในรัชกาลปัจจุบัน

พระบาทสมเด็จพระปรมินทรมหาภูมิพลอดุลยเดช มีพระบรม

ราชโองการโปรดเกล้าฯ ให้ประกาศว่า



LIRT

โดยที่เป็นการสมควรกำหนดเขตที่ดิน ในท้องที่ตำบลวัดพริก

ตำบลวังน้ำคู้ อำเภอเมืองพิษณุโลก ตำบลวังอิทก อำเภอบางระกำ และ

ตำบลบ้านไร่ ตำบลโคกสลุด ตำบลสนามคลี อำเภอบางกระท่อม จังหวัด
พิษณุโลก ให้เป็นเขตโครงการจัดรูปที่ดิน

อาศัยอำนาจตามความในมาตรา ๑๕๕ ของรัฐธรรมนูญแห่งราช
อาณาจักรไทย และมาตรา ๒๔ แห่งพระราชบัญญัติจัดรูปที่ดินเพื่อ
เกษตรกรรม พ.ศ. ๒๕๑๗ จึงทรงพระกรุณาโปรดเกล้าฯ ให้ตราพระราช
กฤษฎีกาขึ้นไว้ ดังต่อไปนี้

มาตรา ๑ พระราชกฤษฎีกานี้เรียกว่า “พระราชกฤษฎีกา
กำหนดเขตที่ดิน ในท้องที่ตำบลวัดพริก ตำบลวังน้ำคู้ อำเภอเมือง
พิษณุโลก ตำบลวังอิทก อำเภอบางระกำ และตำบลบ้านไร่ ตำบลโคกสลุด
ตำบลสนามคลี อำเภอบางกระท่อม จังหวัดพิษณุโลก ให้เป็นเขตโครงการ
จัดรูปที่ดิน พ.ศ. ๒๕๒๕”

มาตรา ๒ พระราชกฤษฎีกานี้ให้ใช้บังคับตั้งแต่วันถัดจากวัน
ประกาศในราชกิจจานุเบกษาเป็นต้นไป

มาตรา ๓ ให้ที่ดินในเขตท้องที่ตำบลวัดพริก ตำบลวังน้ำคู้ อำเภอ
เมืองพิษณุโลก ตำบลวังอิทก อำเภอบางระกำ และตำบลบ้านไร่ ตำบล
โคกสลุด ตำบลสนามคลี อำเภอบางกระท่อม จังหวัดพิษณุโลก ภายใน
แนวเขตตามแผนที่ท้ายพระราชกฤษฎีกานี้ ซึ่งปรากฏรายชื่อเจ้าของหรือ
ผู้ครอบครองที่ดินโดยชอบด้วยกฎหมายตามบัญชีท้ายพระราชกฤษฎีกานี้
เป็นเขตโครงการจัดรูปที่ดิน

มาตรา ๔ ให้รัฐมนตรีว่าการกระทรวงเกษตรและสหกรณ์และ
รัฐมนตรีว่าการกระทรวงมหาดไทย รักษาการตามพระราชกฤษฎีกานี้

ผู้รับสนองพระบรมราชโองการ

พลเอก ป. ดิถสุถานนท์

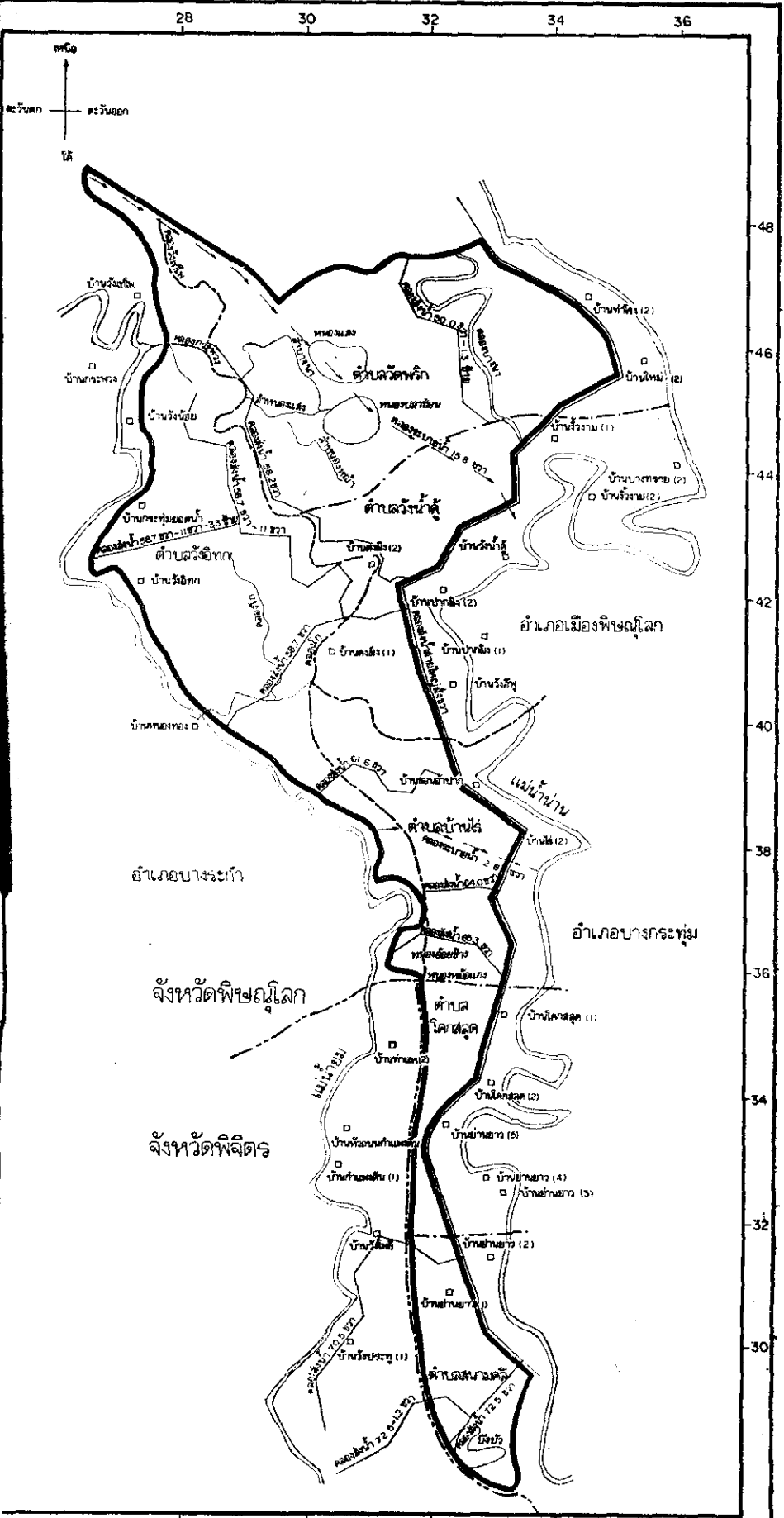
นายกรัฐมนตรี



แผนที่ท้ายพระราชบัญญัติ
กำหนดเขตที่ดินในท้องที่ตำบลวัดพริก ตำบลวังน้ำคู้ อำเภอเมืองพิษณุโลก
ตำบลวังจันทน์ อำเภอบางระกำ และตำบลบ้านไร่ ตำบลโคกสลุด
ตำบลสนามคลี อำเภอบางกระทุ่ม จังหวัดพิษณุโลก
ให้เป็นเขตโครงการจัดรูปที่ดิน

พ.ศ. 2525

มาตราส่วน 1:100,000



- เครื่องหมาย
- แนวเขตโครงการจัดรูปที่ดิน
 - เขตจังหวัด
 - เขตอำเภอ
 - เขตตำบล
 - ทางหลวง ถนน
 - แม่น้ำ คลอง ห้วย
 - คลองส่งน้ำ
 - คลองระบายน้ำ
 - หนอง บึง
 - หมู่บ้าน



Legislative Institute of the National Assembly

เลขที่
ปี
ฉบับที่

บัญชีรายชื่อเจ้าของหรือผู้ครอบครองที่ดินโดยชอบด้วยกฎหมาย
 ท้ายพระราชกฤษฎีกากำหนดเขตที่ดินในท้องที่ตำบลวัดพริก ตำบลวังน้ำคู้
 อำเภอเมืองพิษณุโลก ตำบลวังอิทก อำเภอบางระกำ และตำบลบ้านไร่ ตำบลโคกสลุด
 ตำบลสนามกลี อำเภอบางกระทุ่ม จังหวัดพิษณุโลก
 ให้เป็นเขตโครงการจัดรูปที่ดิน

พ. ศ. 2525

ลำดับที่	ชื่อเจ้าของหรือผู้ครอบครองที่ดิน	ที่ดินตั้งอยู่			หนังสือสำคัญ					หมายเหตุ
		ตำบล	อำเภอ	จังหวัด	ประเภท	เลขที่	ระหว่าง	เลขที่ดิน	หน้าสำรวจ	
1	นายเกลี้ยง ทองรอด	วัดพริก	เมืองพิษณุโลก	พิษณุโลก	-	-	-	-	-	ไม่ปรากฏหลักฐาน
2	นายโกย อางบัว	"	"	"	น.ส.3	109	-	-	-	
3	นายทอง อางบัว	"	"	"	น.ส.3 ก.	85	-	-	-	
		"	"	"	น.ส.3 ก.	152	-	-	-	
		"	"	"	น.ส.3	56	-	-	-	
		"	"	"	น.ส.3	63	-	-	-	
		"	"	"	น.ส.3 ก.	104	-	-	-	
4	นายโกศล คัญเยี่ยม	"	"	"	โฉนดตาราง	2146	5 ฎ	61	46	
5	นางคุณสี แก้วสุา	"	"	"	-	-	-	-	-	ไม่ปรากฏหลักฐาน
6	นายกมล มาสมซ่า	"	"	"	น.ส.3 ก.	106	-	-	-	
		วังน้ำคู้	"	"	น.ส.3 ก.	93	-	-	-	
7	นางแก้ว จันทร์นรินทร์	วัดพริก	"	"	น.ส.3 ก.	53	-	-	-	
8	นางกำไร เชื้อแก้ว	"	"	"	น.ส.3 ก.	278	-	-	-	
9	นายกิ่ง ปันนุช	วังน้ำคู้	"	"	-	-	-	-	-	ไม่ปรากฏหลักฐาน
10	นายกิ่ง เอี่ยมสะอาด	"	"	"	-	-	-	-	-	ไม่ปรากฏหลักฐาน




Legislative Institutional Repository of Thailand

ลำดับที่	ชื่อเจ้าของหรือผู้ครอบครองที่ดิน	ที่ดินตั้งอยู่			หนังสือสำคัญ					หมายเหตุ
		ตำบล	อำเภอ	จังหวัด	ประเภท	เลขที่	ระวาง	เลขที่ดิน	หน้าสำรวจ	
11	นายกองสุข สุกแจ่ม	วังน้ำคู้	เมืองพิษณุโลก	พิษณุโลก	น.ส.3 ก.	1159	-	-	-	
		"	"	"	น.ส.3 ก.	1162	-	-	-	
12	นายแก้ว มากร	"	"	"	-	-	-	-	-	ไม่ปรากฏหลักฐาน
		"	"	"	-	-	-	-	-	ไม่ปรากฏหลักฐาน
13	นายกาน ชอพบสุข	"	"	"	-	-	-	-	-	ไม่ปรากฏหลักฐาน
	นายสมบรรณ ชอพบสุข									
14	นายเกลี้ยง นวลสิงห์	วังอิทก	บางระกำ	"	-	-	-	-	-	ไม่ปรากฏหลักฐาน
15	นายกลัด จันทรวงศ์	"	"	"	-	-	-	-	-	ไม่ปรากฏหลักฐาน
16	นายกลม รินฤทธิ์	"	"	"	น.ส.3 ก.	624	-	-	-	
	นายสำเริง รินฤทธิ์									
17	นางกิมลี ประทุมศิริ	"	"	"	-	-	-	-	-	ไม่ปรากฏหลักฐาน
		"	"	"	-	-	-	-	-	ไม่ปรากฏหลักฐาน
		"	"	"	-	-	-	-	-	ไม่ปรากฏหลักฐาน
18	นายกลม คีจวิง	"	"	"	น.ส.3 ก.	617	-	-	-	
	นายสำเริง คีจวิง									
19	นายโกย มีชัย	"	"	"	น.ส.3 ก.	783	-	-	-	
		"	"	"	น.ส.3 ก.	619	-	-	-	
		"	"	"	น.ส.3	305	-	-	-	
20	นายโคย ทองรอด	"	"	"	-	-	-	-	-	ไม่ปรากฏหลักฐาน
		"	"	"	-	-	-	-	-	ไม่ปรากฏหลักฐาน
21	นางกลาง สิมี่	"	"	"	-	-	-	-	-	ไม่ปรากฏหลักฐาน
		"	"	"	น.ส.3	203	-	-	-	
22	นางกง ปานแถม	"	"	"	น.ส.3 ก.	293	-	-	-	
		"	"	"	-	-	-	-	-	ไม่ปรากฏหลักฐาน

ลำดับที่	ชื่อเจ้าของหรือผู้ครอบครองที่ดิน	ที่ดินตั้งอยู่			หนังสือสำคัญ					หมายเหตุ
		ตำบล	อำเภอ	จังหวัด	ประเภท	เลขที่	ระวาง	เลขที่ดิน	หน้าสำรวจ	
24	นายกลิน เล็กเดช	วังอิทก	บางระกำ	พิษณุโลก	น.ส.3 ก.	121	-	-	-	
25	นายกวา รอดพงษ์ชา	"	"	"	-	-	-	-	-	ไม่ปรากฏหลักฐาน
26	นายโกย สุขประเสริฐ	"	"	"	-	-	-	-	-	ไม่ปรากฏหลักฐาน
27	นายแกะ ทองจร	"	"	"	-	-	-	-	-	ไม่ปรากฏหลักฐาน
28	นางกุหลาบ บัวอาจ	บ้านไร่	บางกระทุ่ม	"	น.ส.3 ก.	756	-	-	-	
29	นายเกษียว คีรินทร์	"	"	"	น.ส.3 ก.	850	-	-	-	
30	นางกอนทอง ประคัมวงศ์	"	"	"	-	-	-	-	-	ไม่ปรากฏหลักฐาน
31	นายกุหลาบ การะเกตุ	"	"	"	ส.ค.1	181	-	-	-	
32	นายกาน ขอบสุข	"	"	"	-	-	-	-	-	ไม่ปรากฏหลักฐาน
	นายสมบูรณ์ ขอบสุข	"	"	"	-	-	-	-	-	ไม่ปรากฏหลักฐาน
	นางอุบล ขอบสุข	"	"	"	-	-	-	-	-	ไม่ปรากฏหลักฐาน
	นางนกแก้ว ทวาเกตุ	"	"	"	-	-	-	-	-	ไม่ปรากฏหลักฐาน
33	นายแกะ มีเครือรอด	"	"	"	-	-	-	-	-	ไม่ปรากฏหลักฐาน
	นางกวน มีเครือรอด	"	"	"	-	-	-	-	-	ไม่ปรากฏหลักฐาน
34	นางแกล พงษ์ม	"	"	"	-	-	-	-	-	ไม่ปรากฏหลักฐาน
35	นายเกษม คีรินทร์	"	"	"	โฉนดตราจอง	2667	6 ฎ	179	17	
36	นางกุหลาบ สว่างวงศ์	"	"	"	-	-	-	-	-	ไม่ปรากฏหลักฐาน
37	นายแกะ ชูดี	"	"	"	-	-	-	-	-	ไม่ปรากฏหลักฐาน
38	นายกอน ศรีจอก	"	"	"	โฉนดตราจอง	2662	6 ฎ	169	14	
	นางเงาะ เพ็ญสลุค	"	"	"	-	-	-	-	-	ไม่ปรากฏหลักฐาน
39	นายกอน ศรีจอย	"	"	"	น.ส.3 ก.	460	-	-	-	
40	นางกุหลาบ การินทร์	"	"	"	น.ส.3 ก.	1313	-	-	-	
41	นางกระออม เอี่ยมสลุค	"	"	"	น.ส.3 ก.	1528	-	-	-	

ลำดับที่	ชื่อเจ้าของหรือผู้ครอบครองที่ดิน	ที่ดินตั้งอยู่			หนังสือสำคัญ					หมายเหตุ
		ตำบล	อำเภอ	จังหวัด	ประเภท	เลขที่	ระวาง	เลขที่ดิน	หน้าสำรวจ	
42	นางเกิด ภูมิดี	โคกสลุด	บางกระทุ่ม	พิษณุโลก	น.ส.3	25	-	-	-	
43	นายกรี พวงพยอม	"	"	"	น.ส.3	24	-	-	-	
44	นายทุน โพธิ์เงิน	"	"	"	น.ส.3	152	-	-	-	
45	นางทอง หมวกน้อย	"	"	"	-	-	-	-	-	ไม่ปรากฏหลักฐาน
46	นางแกน ฉิมทอง	"	"	"	-	-	-	-	-	ไม่ปรากฏหลักฐาน
47	นายกรี พรหมเพชร	"	"	"	-	-	-	-	-	ไม่ปรากฏหลักฐาน
48	นางแก้ว บุญโสภิต	"	"	"	โฉนดตารางอง	2545	6 ฎ	315	8	
49	นางเกลี้ยง บัวอ่อน	สามัคคี	"	"	โฉนดตารางอง	3317	2 ฎ	134	114	
50	นายเชียน ใจเที่ยงแท้	บ้านไร่	"	"	-	-	-	-	-	ไม่ปรากฏหลักฐาน
51	นายเชียน รักแรง	"	"	"	-	-	-	-	-	ไม่ปรากฏหลักฐาน
52	นางชนทอง คีแปน	วัดพริก	เมืองพิษณุโลก	"	-	-	-	-	-	ไม่ปรากฏหลักฐาน
53	นางเชียน เสือคล้าย	วังอิทก	บางระกำ	"	-	-	-	-	-	ไม่ปรากฏหลักฐาน
54	นางซัด มิ่งขวัญ นายหวล มิ่งขวัญ นางสาวเสี่ยะ มิ่งขวัญ นายโงน มิ่งขวัญ	"	"	"	-	-	-	-	-	ไม่ปรากฏหลักฐาน
55	นางเชียว พักเกตุ	วังน้ำคู้	เมืองพิษณุโลก	"	น.ส.3 ก.	1745	-	-	-	
		"	"	"	น.ส.3 ก.	1747	-	-	-	
56	นายแฮก เรืองสุกใส	"	"	"	น.ส.3	135	-	-	-	
57	นายคลัง เงินจันทร์	"	"	"	น.ส.3 ก.	261	-	-	-	
		"	"	"	น.ส.3 ก.	262	-	-	-	
58	นางเคี่ยม เชี่ยวขำ	"	"	"	-	-	-	-	-	ไม่ปรากฏหลักฐาน
59	นางคำ คกระนนท์	"	"	"	-	-	-	-	-	ไม่ปรากฏหลักฐาน
60	นาง...	"	"	"	-	-	-	-	-	ไม่ปรากฏหลักฐาน

ลำดับที่	ชื่อเจ้าของหรือผู้ครอบครองที่ดิน	ที่ดินตั้งอยู่			หนังสือสำคัญ					หมายเหตุ
		ตำบล	อำเภอ	จังหวัด	ประเภท	เลขที่	ระหว่าง	เลขที่ดิน	หน้าสำรวจ	
61	นายคล้อย ทองรอด	วัดพริก	เมืองพิษณุโลก	พิษณุโลก	-	-	-	-	-	ไม่ปรากฏหลักฐาน
62	นายเคลือบ ทองรอด	"	"	"	น.ส.3 ก.	379	-	-	-	ไม่ปรากฏหลักฐาน
63	นายรณ นุชรุ่งเรือง	"	"	"	-	-	-	-	-	ไม่ปรากฏหลักฐาน
64	นางคณิง เชษฐข	"	"	"	โฉนด	16415	5ค-6ธ	205	1371	
65	นายเคลือบ ทองรอด	"	"	"	น.ส.3 ก.	374	-	-	-	ไม่ปรากฏหลักฐาน
66	นางคราม ปานสมบูรณ์	วังน้ำคู้	"	"	-	-	-	-	-	ไม่ปรากฏหลักฐาน
67	นายคายน พลุ่มไพศาล	วัดพริก	"	"	-	-	-	-	-	ไม่ปรากฏหลักฐาน
68	นางคณิง พวงเพ็อง	วังอิทก	บางระกำ	"	น.ส.3	235	-	-	-	
69	นายเฉลว ชมณี	"	"	"	น.ส.3 ก.	890	-	-	-	
70	นางคณิง เฉลยฤทธิ์	"	"	"	น.ส.3 ก.	426	-	-	-	
71	นายเชื้อ อินทรกำแหง	"	"	"	น.ส.3 ก.	420	-	-	-	ไม่ปรากฏหลักฐาน
72	นายศรี อิ่มนวล	โคกสลุด	บางกระทุ่ม	"	น.ส.3	44	-	-	-	
73	นายคำ คลายนาค	"	"	"	น.ส.3 ก.	478	-	-	-	
74	นายคำ คีรินทร์	"	"	"	น.ส.3	62	-	-	-	
75	นางเงิน เขียวขำ	"	"	"	น.ส.3 ก.	439	-	-	-	
76	นายจำเนียร พุ่มไพร	บ้านไร่	"	"	ส.ค.1	207	-	-	-	
77	นางเจียม แดงจิว	"	"	"	ส.ค.1	145	-	-	-	
78	นางเจียน ไชยวง	วังน้ำคู้	เมืองพิษณุโลก	"	น.ส.3	167	-	-	-	ไม่ปรากฏหลักฐาน
79	นางจำเนียร พุ่มไพร	"	"	"	-	-	-	-	-	
80	นางเจียม แดงจิว	วัดพริก	"	"	น.ส.3	206	-	-	-	
81	นางเจียน ไชยวง	"	"	"	น.ส.3 ก.	520	-	-	-	
82	นางเจียน ไชยวง	"	"	"	น.ส.3 ก.	521	-	-	-	
83	นางเจียน ไชยวง	"	"	"	น.ส.3 ก.	110	-	-	-	
84	นางเจียน ไชยวง	"	"	"	น.ส.3 ก.	114	-	-	-	



ลำดับที่	ชื่อเจ้าของหรือผู้ครอบครองที่ดิน	ที่ดินตั้งอยู่			หนังสือสำคัญ					หมายเหตุ
		ตำบล	อำเภอ	จังหวัด	ประเภท	เลขที่	ระวาง	เลขที่ดิน	หน้าสำรวจ	
77	นางจันทน์ หัวแสน	วัดพริก	เมืองพิษณุโลก	พิษณุโลก	น.ส.3 ก.	112	-	-	-	
78	นายจัน แก้วสุกใส	"	"	"	น.ส.3	76	-	-	-	
79	นางจันทน์ กลายพันธ์	"	"	"	โฉนดตารางอง	2162	5 ง	85	71	
80	นางจรัส นุสรุ่งเรือง	"	"	"	น.ส.3	21	-	-	-	
81	นางสาวจำปา ชวีหอง	"	"	"	-	-	-	-	-	ไม่ปรากฏหลักฐาน
82	นายเจริญ คีจรีง	"	"	"	น.ส.3	94	-	-	-	ไม่ปรากฏหลักฐาน
	นางลำตวน คีจรีง	"	"	"	-	-	-	-	-	
83	นายจาว ทองรอด	"	"	"	น.ส.3 ก.	375	-	-	-	
84	นายเจริญ คนเขียน	"	"	"	โฉนด	16435	5ค-6า	209	1373	
85	นางจัน ทองรอด	"	"	"	-	-	-	-	-	ไม่ปรากฏหลักฐาน
	"	"	"	"	-	-	-	-	-	ไม่ปรากฏหลักฐาน
86	นายแจง สวัสดิ์รักษา	"	"	"	-	-	-	-	-	ไม่ปรากฏหลักฐาน
	"	"	"	"	-	-	-	-	-	ไม่ปรากฏหลักฐาน
	"	"	"	"	-	-	-	-	-	ไม่ปรากฏหลักฐาน
	"	"	"	"	-	-	-	-	-	ไม่ปรากฏหลักฐาน
	"	"	"	"	-	-	-	-	-	ไม่ปรากฏหลักฐาน
87	นายเจือ สุขขาว	"	"	"	น.ส.3 ก.	113	-	-	-	
	"	บ้านไร่	บางกระหม	"	น.ส.3 ก.	124	-	-	-	
88	นางแจว นุสรุ่งเรือง	วัดพริก	เมืองพิษณุโลก	"	-	-	-	-	-	ไม่ปรากฏหลักฐาน
	"	"	"	"	-	-	-	-	-	ไม่ปรากฏหลักฐาน
	"	"	"	"	น.ส.3 ก.	277	-	-	-	

ลำดับที่	ชื่อเจ้าของหรือผู้ครอบครองที่ดิน	ที่ดินตั้งอยู่			หนังสือค่าเช่า					หมายเหตุ
		ตำบล	อำเภอ	จังหวัด	ประเภท	เลขที่	ระหว่าง	เลขที่ดิน	หน้าสำรวจ	
89	นายเจือ จันทรโศ	วัดพริก	เมืองพิษณุโลก	พิษณุโลก	โฉนดตราจอง	8996	5 ฎ	221	515	
		"	"	"	น.ส.3	125	-	-	-	
		"	"	"	น.ส.3 ก.	19	-	-	-	
		"	"	"	-	-	-	-	-	ไม่ปรากฏหลักฐาน
		วังน้ำคู้	"	"	-	-	-	-	-	ไม่ปรากฏหลักฐาน
		"	"	"	-	-	-	-	-	ไม่ปรากฏหลักฐาน
		"	"	"	-	-	-	-	-	ไม่ปรากฏหลักฐาน
90	นายจำลอง แยมโชติ	"	"	"	น.ส.3 ก.	1771	-	-	-	
91	นายจ่านงค์ ชวย้อย	"	"	"	น.ส.3 ก.	563	-	-	-	
		"	"	"	-	-	-	-	-	ไม่ปรากฏหลักฐาน
92	นางจารีศรี เรโนไพร	"	"	"	-	-	-	-	-	ไม่ปรากฏหลักฐาน
93	นายจรรยา เรโนไพร	"	"	"	น.ส.3 ก.	84	-	-	-	
		"	"	"	น.ส.3 ก.	556	-	-	-	
		"	"	"	-	-	-	-	-	ไม่ปรากฏหลักฐาน
94	นางจันทร์ จินวงศ์	"	"	"	น.ส.3 ก.	1715	-	-	-	
95	นายจำเนียร ปันคุษ	"	"	"	น.ส.3 ก.	1072	-	-	-	
96	นายจ่านงค์ ชวย้อย	"	"	"	น.ส.3 ก.	992	-	-	-	
	นางบุญรัตน์ ชวย้อย	"	"	"	-	-	-	-	-	
97	นายจรรยา ศรีคง	"	"	"	-	-	-	-	-	ไม่ปรากฏหลักฐาน
98	นายเจสัน จันตรา	"	"	"	-	-	-	-	-	ไม่ปรากฏหลักฐาน
99	นางเจือ มากร	"	"	"	-	-	-	-	-	ไม่ปรากฏหลักฐาน
100	นายจง กัมพัก	"	"	"	-	-	-	-	-	ไม่ปรากฏหลักฐาน
		"	"	"	-	-	-	-	-	ไม่ปรากฏหลักฐาน
101	นายแจ่ม เขียวชา	"	"	"	-	-	-	-	-	ไม่ปรากฏหลักฐาน
102	นายแจ่ม มากร	"	"	"	-	-	-	-	-	ไม่ปรากฏหลักฐาน
	นายลออ มากร	"	"	"	-	-	-	-	-	ไม่ปรากฏหลักฐาน

ลำดับที่	ชื่อเจ้าของหรือผู้ครอบครองที่ดิน	ที่ดินตั้งอยู่			หนังสือสำคัญ					หมายเหตุ
		ตำบล	อำเภอ	จังหวัด	ประเภท	เลขที่	ระหว่าง	เลขที่ดิน	หน้าสำรวจ	
103	นายเจริญ บัญชู	วังน้ำคู้	เมืองพิษณุโลก	พิษณุโลก	-	-	-	-	-	ไม่ปรากฏหลักฐาน
104	นางจี แดงวังน้ำคู้	"	"	"	-	-	-	-	-	ไม่ปรากฏหลักฐาน
105	นายจันทร์ สุกแจง	"	"	"	-	-	-	-	-	ไม่ปรากฏหลักฐาน
106	นายจรัส มากร	"	"	"	-	-	-	-	-	ไม่ปรากฏหลักฐาน
107	นายจำนงค์ มากร	"	"	"	-	-	-	-	-	ไม่ปรากฏหลักฐาน
		"	"	"	-	-	-	-	-	ไม่ปรากฏหลักฐาน
108	นางเจ็ก เขียวขำ	"	"	"	น.ส.3 ก.	483	-	-	-	ไม่ปรากฏหลักฐาน
109	นายจรัส เขียวขำ	"	"	"	-	-	-	-	-	ไม่ปรากฏหลักฐาน
110	นายจรูญ เขียวขำ	"	"	"	-	-	-	-	-	ไม่ปรากฏหลักฐาน
		"	"	"	-	-	-	-	-	ไม่ปรากฏหลักฐาน
111	นางจอย แดงวังน้ำคู้	วัดพริก	"	"	-	-	-	-	-	ไม่ปรากฏหลักฐาน
112	นายจำลอง คนเขียม	วังน้ำคู้	"	"	-	-	-	-	-	ไม่ปรากฏหลักฐาน
		"	"	"	โฉนด	15021	5ค-6บ	97	1142	ไม่ปรากฏหลักฐาน
		"	"	"	-	-	-	-	-	ไม่ปรากฏหลักฐาน
113	นายจันทร์ เขียวขำ	"	"	"	น.ส.3 ก.	1098	-	-	-	ไม่ปรากฏหลักฐาน
	นางเพ็ญ เขียวขำ	"	"	"	-	-	-	-	-	ไม่ปรากฏหลักฐาน
114	นางจุน โลกกำเตง	"	"	"	-	-	-	-	-	ไม่ปรากฏหลักฐาน
115	นายจันทร์ เขียวขำ	"	"	"	-	-	-	-	-	ไม่ปรากฏหลักฐาน
		วังอิทก	บางระกำ	"	-	-	-	-	-	ไม่ปรากฏหลักฐาน
116	นายเจื่อน นวลหิม	"	"	"	-	-	-	-	-	ไม่ปรากฏหลักฐาน
117	นายจาม พุ่มเกตุ	"	"	"	-	-	-	-	-	ไม่ปรากฏหลักฐาน
118	นายจี้ คำโสมถ	"	"	"	-	-	-	-	-	ไม่ปรากฏหลักฐาน

ลำดับที่	ชื่อเจ้าของหรือผู้ครอบครองที่ดิน	ที่ดิน			ประเภท	เลขที่	ระหว่าง	เลขที่ดิน	หน้าสำรวจ	หมายเหตุ
		ตำบล	อำเภอ	จังหวัด						
119	นางเจียร คีเม่น นางพันทอง คีเม่น นายฉัตร คีเม่น นางหวิ คีเม่น นางศอกโม คีเม่น	วังอิทก	บางระกำ	พิษณุโลก	-	-	-	-	-	ไม่ปรากฏหลักฐาน
120	นางจาง มณีวงศ์	"	"	"	-	-	-	-	-	ไม่ปรากฏหลักฐาน
121	นายจ้อย คีเม่น	"	"	"	-	-	-	-	-	ไม่ปรากฏหลักฐาน
122	นายจต คำโสภา	"	"	"	น.ส.3 ก.	20	-	-	-	ไม่ปรากฏหลักฐาน
123	นายจำลอง สอนพูน	"	"	"	น.ส.3 ก.	21	-	-	-	ไม่ปรากฏหลักฐาน
124	นายจำนงก หมโพธิ์	"	"	"	-	-	-	-	-	ไม่ปรากฏหลักฐาน
125	นายจวน ใจเที่ยงธรรม	"	"	"	-	-	-	-	-	ไม่ปรากฏหลักฐาน
126	นายจำเนียร มาษา	"	"	"	น.ส.3	130	-	-	-	ไม่ปรากฏหลักฐาน
127	นางจาง จันทรวงศ์	"	"	"	-	-	-	-	-	ไม่ปรากฏหลักฐาน
128	นายเจือ อุษเจริญ	"	"	"	-	-	-	-	-	ไม่ปรากฏหลักฐาน
129	นายจำรัส คมพลัก	"	"	"	น.ส.3	18	-	-	-	ไม่ปรากฏหลักฐาน
130	นายแจม ทองเน้อออน	"	"	"	น.ส.3 ก.	883	-	-	-	ไม่ปรากฏหลักฐาน
131	นายจำรัส ทองเน้อออน นายเฉลิม ทองเน้อออน	"	"	"	น.ส.3 ก.	882	-	-	-	ไม่ปรากฏหลักฐาน
132	นางจจาก จูไร	"	"	"	-	-	-	-	-	ไม่ปรากฏหลักฐาน
133	นายแจว มิ่งมิตร นางปา มิ่งมิตร	"	"	"	-	-	-	-	-	ไม่ปรากฏหลักฐาน


ลำดับที่	ชื่อเจ้าของหรือผู้ครอบครองที่ดิน	ที่ดินตั้งอยู่			หนังสือสำคัญ					หมายเหตุ
		ตำบล	อำเภอ	จังหวัด	ประเภท	เลขที่	ระวาง	เลขที่ดิน	หน้าสำรวจ	
134	นายจำลอง เรโนไพร	บ้านไร่	บางกระพุ่ม	พิษณุโลก	น.ส.3	198	-	-	-	ไม่ปรากฏหลักฐาน
	"	"	"	"	น.ส.3 ก.	317	-	-	-	
	"	"	"	"	น.ส.3 ก.	67	-	-	-	
	"	"	"	"	-	-	-	-	-	
135	นายจันทร์ พิมพ์สุข	"	"	"	ส.ค.1	5	-	-	-	ไม่ปรากฏหลักฐาน
136	นางจรรยา ยอดสงฆ	"	"	"	น.ส.3 ก.	686	-	-	-	
	"	วังน้ำคู้	เมืองพิษณุโลก	"	น.ส.3 ก.	681	-	-	-	
	"	บ้านไร่	บางกระพุ่ม	"	-	-	-	-	-	
137	นายจำลอง เสือเปรม	"	"	"	-	-	-	-	-	ไม่ปรากฏหลักฐาน
138	นายเจ๊ก ศรีปาน	"	"	"	ส.ค.1	11	-	-	-	
	"	"	"	"	น.ส.3	148	-	-	-	ไม่ปรากฏหลักฐาน
139	นายจำลอง เสือเปรม	"	"	"	น.ส.3	37	-	-	-	
	นางทิว เสือเปรม	"	"	"	-	-	-	-	-	ไม่ปรากฏหลักฐาน
140	นางจรรยา ทาสวรรณ	"	"	"	น.ส.3 ก.	761	-	-	-	
141	นางเจียน ศรีปาน	"	"	"	-	-	-	-	-	ไม่ปรากฏหลักฐาน
	"	"	"	"	-	-	-	-	-	
	"	"	"	"	ส.ค.1	76	-	-	-	ไม่ปรากฏหลักฐาน
142	นางจำปี มีศรีอรอด	"	"	"	-	-	-	-	-	
143	นางสาวจำปี ศรีปาน	"	"	"	น.ส.3	117	-	-	-	ไม่ปรากฏหลักฐาน
144	นางจำปา โพธิ์คง	"	"	"	น.ส.3	865	-	-	-	
	"	"	"	"	-	-	-	-	-	ไม่ปรากฏหลักฐาน
	"	"	"	"	น.ส.3 ก.	899	-	-	-	
145	นายเจียม ศรีปาน	"	"	"	น.ส.3 ก.	462	-	-	-	ไม่ปรากฏหลักฐาน
146	นางเจริญ เท่งสมบูรณ์	"	"	"	โฉนดตาราง	6666	6 ฎ	173	38	
147	นางจาง ศรีนอ	"	"	"	ส.ค.1	97	-	-	-	



LIRT

Legislative Institutional Repository of Thailand

ลำดับที่	ชื่อเจ้าของหรือผู้ครอบครองที่ดิน	ที่ดินตั้งอยู่			หนังสือสำคัญ					หมายเหตุ
		ตำบล	อำเภอ	จังหวัด	ประเภท	เลขที่	ระวาง	เลขที่ดิน	หน้าสำรวจ	
148	นายเจียก โพธิ์คง	บ้านไร่	บางกระทุ่ม	พิษณุโลก	-	-	-	-	-	ไม่ปรากฏหลักฐาน
		"	"	"	ส.ค.1	108	-	-	-	
		"	"	"	ส.ค.1	152	-	-	-	
149	นางจ๊ะ สาคี	"	"	"	น.ส.3	209	-	-	-	ไม่ปรากฏหลักฐาน
		"	"	"	-	-	-	-	-	
150	นางเจียก พูลผล	"	"	"	ส.ค.1	118	-	-	-	
151	นายเจือ ศรีคง	"	"	"	น.ส.3 ก.	1590	-	-	-	
		โคกสลุด	"	"	น.ส.3 ก.	1583	-	-	-	
152	นายจำเนียร อินสูล	"	"	"	น.ส.3	28	-	-	-	
153	นายจำลอง คงมัน	บ้านไร่	"	"	-	-	-	-	-	ไม่ปรากฏหลักฐาน
154	นางสาวเจือ โพธิ์ทอง	โคกสลุด	"	"	น.ส.3	122	-	-	-	
155	นางเจิม โพธิ์เงิน	"	"	"	น.ส.3	71	-	-	-	
156	นางจูน รุ่งรอด	สนามคลี	"	"	น.ส.3	89	-	-	-	
157	นางจรรยา อวมเพ็ชร	โคกสลุด	"	"	โฉนดตารางอง	2617	5 ฎ	232	136	
158	นางจำปา อิมละมัย	"	"	"	น.ส.3	31	-	-	-	
		"	"	"	น.ส.3	34	-	-	-	
		"	"	"	น.ส.3	6	-	-	-	
159	นายจ้อย ใจรัก	"	"	"	น.ส.3 ก.	463	-	-	-	
160	นางจันทะ นอชคานัน	"	"	"	น.ส.3	273	-	-	-	
161	นางสาวจันทิ กล่าจัน	"	"	"	น.ส.3	273	-	-	-	
162	นายจันทร์ จันทร์เปี่ยม	"	"	"	โฉนดตารางอง	2611	5 ฎ	237	124	
	นางหัตถิ จันทร์เปี่ยม	"	"	"	-	-	-	-	-	
163	นายจรัส ชกยั้ง	บ้านไร่	"	"	น.ส.3	193	-	-	-	
		"	"	"	-	-	-	-	-	
164	นางเจียน นุ่มประเสริฐ	สนามคลี	"	"	โฉนดตารางอง	3325	2 ฎ	128	25	
165	นางจรรยา สุวรรณภักดิ์	"	"	"	โฉนดตารางอง	3311	2 ฎ	141	20	



ลำดับที่	ชื่อเจ้าของหรือผู้ครอบครองที่ดิน	ที่ดินตั้งอยู่			หนังสือสำคัญ					หมายเหตุ
		ตำบล	อำเภอ	จังหวัด	ประเภท	เลขที่	ระวาง	เลขที่ดิน	หน้าสำรวจ	
166	นายฉัตร พรหมเพชร	โคกสลุด	บางกระทุ่ม	พิษณุโลก	-	-	-	-	-	ไม่ปรากฏหลักฐาน
167	นายฉัตร พรหมเพชร นางแจ่ม พรหมเพชร	"	"	"	-	-	-	-	-	ไม่ปรากฏหลักฐาน
168	นายเฉลียว สว่างชิง	"	"	"	น.ส.3 ก.	521	-	-	-	
169	นางฉลอม นาคยานยาว	สนามคลี	"	"	น.ส.3 ก.	765	-	-	-	
170	นายเฉลียว ศรีคัง นางไพบร์ ศรีคัง	บ้านไร่	"	"	น.ส.3 ก.	1125	-	-	-	
171	นางฉลวย คีอิมพร นางฉนอม คีอิมพร	"	"	"	-	-	-	-	-	ไม่ปรากฏหลักฐาน
172	นางฉุน พรหมเพชร นางฟุ้ง ศรีปาน	"	"	"	-	-	-	-	-	ไม่ปรากฏหลักฐาน
173	นางเฉลย ศรีปาน	"	"	"	น.ส.3	89	-	-	-	
174	นายเฉลียว คีอิมพร	"	"	"	น.ส.3	162	-	-	-	
175	นายเฉลย ศรีหิม	"	"	"	-	-	-	-	-	ไม่ปรากฏหลักฐาน
176	นายฉาย คีอิมพร	"	"	"	น.ส.3	436	-	-	-	
		"	"	"	-	-	-	-	-	ไม่ปรากฏหลักฐาน
		"	"	"	-	-	-	-	-	ไม่ปรากฏหลักฐาน
177	นายฉลวย หลวงราช	โคกสลุด	"	"	น.ส.3 ก.	474	-	-	-	
		"	"	"	น.ส.3 ก.	475	-	-	-	
		"	"	"	น.ส.3 ก.	465	-	-	-	
178	นายเฉลียว ศรีปาน	บ้านไร่ วังน้ำคู	" เมืองพิษณุโลก	"	-	-	-	-	-	ไม่ปรากฏหลักฐาน
179	นางฉลวย ทั่วสูงเนิน	"	"	"	น.ส.3 ก.	896	-	-	-	
180	นายฉิม คลอชแนว นางทองคำ คลอชแนว	"	"	"	น.ส.3 ก.	1115	-	-	-	ไม่ปรากฏหลักฐาน

ลำดับที่	ชื่อเจ้าของหรือผู้ครอบครองที่ดิน	ที่ดินตั้งอยู่			หนังสือสำคัญ					หมายเหตุ
		ตำบล	อำเภอ	จังหวัด	ประเภท	เลขที่	ระหว่าง	เลขที่ดิน	หน้าสำรวจ	
181	นายเฉลียว ศรีคง	วังน้ำคู้	เมืองพิษณุโลก	พิษณุโลก	-	-	-	-	-	ไม่ปรากฏหลักฐาน
182	นายเฉลย ชวัญลัญญ์	"	"	"	-	-	-	-	-	ไม่ปรากฏหลักฐาน
183	นายเฉา ชุนโต	วัดพริก	"	"	-	-	-	-	-	ไม่ปรากฏหลักฐาน
184	นายเฉลิม เรืองสุกใส นางแดง เรืองสุกใส	วังน้ำคู้	"	"	น.ส.3	195	-	-	-	-
185	นายเฉลิม อูยเจริญ นางบังอร อูยเจริญ	วัดพริก	"	"	-	-	-	-	-	ไม่ปรากฏหลักฐาน
186	นายฉวา ชุนโต	"	"	"	น.ส.3 ก.	404	-	-	-	-
187	นายเฉลียว กิ่งพิทักษ์	วังน้ำคู้	"	"	-	-	-	-	-	ไม่ปรากฏหลักฐาน
188	นายเฉลียว สุกแจจ	"	"	"	-	-	-	-	-	ไม่ปรากฏหลักฐาน
189	นายเฉลียว แก้วแดง	"	"	"	-	-	-	-	-	ไม่ปรากฏหลักฐาน
190	นายเฉลียว บุญประเสริฐ	วัดพริก	"	"	น.ส.3 ก.	103	-	-	-	ไม่ปรากฏหลักฐาน
191	นางเฉลิม คนเขียน	"	"	"	โฉนด	16494	5ค-6ก	2000	1330	-
192	นางชคชน พรพนา	วังอิทก	บางระกำ	"	-	-	-	-	-	ไม่ปรากฏหลักฐาน
193	นายเฉลียว สุไร	"	"	"	-	-	-	-	-	ไม่ปรากฏหลักฐาน
194	นายเฉลิม อูยเจริญ	"	"	"	-	-	-	-	-	ไม่ปรากฏหลักฐาน
195	นายฉัตร ดีแสน	"	"	"	-	-	-	-	-	ไม่ปรากฏหลักฐาน
		"	"	"	-	-	-	-	-	ไม่ปรากฏหลักฐาน
196	นางฉิม กลิ่งกลิ่น	"	"	"	น.ส.3 ก.	87	-	-	-	ไม่ปรากฏหลักฐาน
197	นางเฉลิม บุญมี	"	"	"	-	-	-	-	-	ไม่ปรากฏหลักฐาน
198	นายเฉลียว ใจเที่ยงธรรม	"	"	"	น.ส.3 ก.	843	-	-	-	-
		"	"	"	-	-	-	-	-	-
199	นางฉลาช กุลจันทร์	"	"	"	น.ส.3 ก.	844	-	-	-	-
		"	"	"	-	-	-	-	-	ไม่ปรากฏหลักฐาน



LIPI

Legislative Institutional Repository of Thailand

ลำดับที่	ชื่อเจ้าของหรือผู้ครอบครองที่ดิน	ที่ดินตั้งอยู่			หนังสือสำคัญ					หมายเหตุ
		ตำบล	อำเภอ	จังหวัด	ประเภท	เลขที่	ระหว่าง	เลขที่ดิน	หน้าสำรวจ	
200	นายโฆน มิ่งขวัญ	วังอิทก	บางระกำ	พิษณุโลก	น.ส.3 ก.	608	-	-	-	
201	นายเชื่อน ทีแปน	"	"	"	น.ส.3 ก.	36	-	-	-	
		"	"	"	น.ส.3	155	-	-	-	
		"	"	"	-	-	-	-	-	ไม่ปรากฏหลักฐาน
202	นางเชื่อม เชื้อวซ่า	"	"	"	-	-	-	-	-	ไม่ปรากฏหลักฐาน
		"	"	"	-	-	-	-	-	ไม่ปรากฏหลักฐาน
203	นายเชียง อินทัญ	"	"	"	-	-	-	-	-	ไม่ปรากฏหลักฐาน
		"	"	"	-	-	-	-	-	ไม่ปรากฏหลักฐาน
204	นางเชื้อ บุญประเสริฐ	"	"	"	น.ส.3 ก.	129	-	-	-	
		"	"	"	น.ส.3 ก.	128	-	-	-	
205	นายชื่น พวงเพ็อง	"	"	"	น.ส.3 ก.	187	-	-	-	
206	นายชื่น พวงเพ็อง	"	"	"	น.ส.3 ก.	12	-	-	-	
207	นายเชือ มีชัยโฮ	"	"	"	น.ส.3	112	-	-	-	
208	นายชม ฉิมเสื่อ	"	"	"	-	-	-	-	-	ไม่ปรากฏหลักฐาน
209	นางเชิง อวยเจริญ	"	"	"	-	-	-	-	-	ไม่ปรากฏหลักฐาน
	นางสีว อวยเจริญ	"	"	"	-	-	-	-	-	
210	นายชุมพล อินทรชัย	"	"	"	-	-	-	-	-	ไม่ปรากฏหลักฐาน
		"	"	"	น.ส.3	250	-	-	-	
211	นายชิน หอมหวล	"	"	"	-	-	-	-	-	ไม่ปรากฏหลักฐาน
		"	"	"	-	-	-	-	-	ไม่ปรากฏหลักฐาน
212	นายชุก จันทรทอง	"	"	"	-	-	-	-	-	ไม่ปรากฏหลักฐาน
213	นายช้วย พรามนาก	"	"	"	น.ส.3 ก.	75	-	-	-	
214	นายช้วย ไฉรัก	"	"	"	-	-	-	-	-	ไม่ปรากฏหลักฐาน

ลำดับที่	ชื่อเจ้าของหรือผู้ครอบครองที่ดิน	ที่ดินตั้งอยู่			หนังสือสำคัญ					หมายเหตุ
		ตำบล	อำเภอ	จังหวัด	ประเภท	เลขที่	ระวาง	เลขที่ดิน	หน้าสำรวจ	
216	นางชวน เรโนไพร	บ้านไร่	บางกรรหม	พิษณุโลก	น.ส.3 ก.	750	-	-	-	ไม่ปรากฏหลักฐาน
217	นางชิ่ง เพชรนิล	"	"	"	-	-	-	-		
		"	"	"	น.ส.3	697	-	-		
		"	"	"	น.ส.3	228	-	-	-	ไม่ปรากฏหลักฐาน
218	นางชม้อย ทับโนนทอง	"	"	"	น.ส.3	229	-	-		
219	นายเชื้อ ศรีปาน	"	"	"	-	-	-	-		
220	นางเช่า อินทรพิสัย	"	"	"	น.ส.3 ก.	848	-	-	-	ไม่ปรากฏหลักฐาน
221	นายชู หุ่นชวามา	"	"	"	-	-	-	-		
222	นางชิ่ง คกกควรเสง	"	"	"	-	-	-	-		
223	นางชิ่ง คุ่มสลุด	"	"	"	น.ส.3 ก.	1717	-	-	-	ไม่ปรากฏหลักฐาน
224	นายชลอ จันทรอินทร์	"	"	"	น.ส.3 ก.	684	-	-		
	นางหิมะ จันทรอินทร์	"	"	"	-	-	-	-		
225	นายชอบ บุญรอด	"	"	"	น.ส.3 ก.	693	-	-	-	ไม่ปรากฏหลักฐาน
		วังน้ำคู้	เมืองพิษณุโลก	"	น.ส.3 ก.	847	-	-		
226	นายเชื้อ คลอชแก้ว	บ้านไร่	บางกรรหม	"	ส.ค.1	82	-	-		
		"	"	"	ส.ค.1	165	-	-	-	ไม่ปรากฏหลักฐาน
227	นางชิ่ง อินทสลุด	โคกสลุด	"	"	น.ส.3	47	-	-		
228	นางชิ่ง สุวรรณเลิศ	"	"	"	น.ส.3	7	-	-		
229	นายเชื้อ บุญโสภา	"	"	"	น.ส.3	26	-	-	-	ไม่ปรากฏหลักฐาน
230	นางแจ่ม พรหมเพชร	"	"	"	โฉนดตาราง	7601	-	-		
231	นางเชื้อ ฉิมทอง	"	"	"	-	-	-	-		
	นายประจวบ แผนแก้ว	"	"	"	-	-	-	-	-	ไม่ปรากฏหลักฐาน
	นางจี แผนแก้ว	"	"	"	-	-	-	-		
232	นายเชียร ใจรัก	"	"	"	น.ส.3	58	-	-		
233	นางชิ่ง ใจรัก	"	"	"	น.ส.3	47	-	-	-	

ลำดับที่	ชื่อเจ้าของหรือผู้ครอบครองที่ดิน	ที่ดินตั้งอยู่			หนังสือสำคัญ					หมายเหตุ
		ตำบล	อำเภอ	จังหวัด	ประเภท	เลขที่	ระวาง	เลขที่ดิน	หน้าสำรวจ	
254	นายชื้น มากร	วังน้ำคู้	เมืองพิษณุโลก	พิษณุโลก	-	-	-	-	-	ไม่ปรากฏหลักฐาน
255	นายชอน อ่ำโนนไพร	"	"	"	-	-	-	-	-	ไม่ปรากฏหลักฐาน
256	นายชาญ นานูญช่วย	"	"	"	-	-	-	-	-	ไม่ปรากฏหลักฐาน
257	นายชวี เงินกลั่น	"	"	"	-	-	-	-	-	ไม่ปรากฏหลักฐาน
258	นายชวน เขียวขำ	"	"	"	น.ส.3 ก.	1343	-	-	-	ไม่ปรากฏหลักฐาน
259	นายโชติ ชินชม	"	"	"	-	-	-	-	-	ไม่ปรากฏหลักฐาน
260	นายชนู ภูมิพล	"	"	"	น.ส.3	163	-	-	-	ไม่ปรากฏหลักฐาน
261	นายแซม เขียวขำ	"	"	"	น.ส.3 ก.	938	-	-	-	ไม่ปรากฏหลักฐาน
262	นายเชื่อม สร้อยสังวาลย์	"	"	"	-	-	-	-	-	ไม่ปรากฏหลักฐาน
263	นางช้อย เขียวขำ	"	"	"	-	-	-	-	-	ไม่ปรากฏหลักฐาน
264	นายเชาว์ คุ้มปากผึ้ง	"	"	"	น.ส.3 ก.	6	-	-	-	ไม่ปรากฏหลักฐาน
		"	"	"	-	-	-	-	-	ไม่ปรากฏหลักฐาน
		"	"	"	น.ส.3 ก.	561	-	-	-	ไม่ปรากฏหลักฐาน
		"	"	"	ครวางอง	777	-	-	-	ไม่ปรากฏหลักฐาน
		"	"	"	-	-	-	-	-	ไม่ปรากฏหลักฐาน
265	นางแซม เทพฤดี	"	"	"	น.ส.3 ก.	1090	-	-	-	ไม่ปรากฏหลักฐาน
266	นายชลอ จันทรอินทร์	"	"	"	น.ส.3	212	-	-	-	ไม่ปรากฏหลักฐาน
267	นายชวน เขียวขำ	"	"	"	-	-	-	-	-	ไม่ปรากฏหลักฐาน
268	นายฉนวน คุ้มปากผึ้ง	"	"	"	-	-	-	-	-	ไม่ปรากฏหลักฐาน
269	นายณรงค์ วิสัยเลิศ	วัดพริก	"	"	น.ส.3 ก.	118	-	-	-	ไม่ปรากฏหลักฐาน
270	นายคำ แสนสบาย	"	"	"	น.ส.3 ก.	326	-	-	-	ไม่ปรากฏหลักฐาน
271	นางเคื่อน ศรีโพธิ์โต	วังน้ำคู้	"	"	น.ส.3	153	-	-	-	ไม่ปรากฏหลักฐาน
272	นายคี ก้นพัก	"	"	"	-	-	-	-	-	ไม่ปรากฏหลักฐาน



LIPT

Legislative Institutional Repository of Thailand

		ตำบล	อำเภอ	จังหวัด	ประเภท	เลขที่	ระวาง	เลขที่ดิน	หน้าสำรวจ	
234	นางชิต กล้ายกล้า	สนามคลี	บางกระทุ่ม	พิษณุโลก	น.ส.3 ก.	516	-	-	-	
235	นายเชียม ศรีเรือง	"	"	"	น.ส.3 ก.	518	-	-	-	
236-	นางชิ้น คำเนินเสก	"	"	"	โฉนดตารางอง	3312	2 ฎ	130	15	
237	นายชุมพร สันศิริ	วัดพริก	เมืองพิษณุโลก	"	น.ส.3 ก.	82	-	-	-	
		"	"	"	-	-	-	-	-	ไม่ปรากฏหลักฐาน
238	นายชิน บุศมกัน	"	"	"	น.ส.3 ก.	771	-	-	-	
239	นายเชย คำแสน	"	"	"	-	-	-	-	-	ไม่ปรากฏหลักฐาน
240	นายเชียว บัวยิ้ม	"	"	"	-	-	-	-	-	ไม่ปรากฏหลักฐาน
241	นายชาญ บำเพ็ญพันธ์	"	"	"	-	-	-	-	-	ไม่ปรากฏหลักฐาน
		"	"	"	-	-	-	-	-	ไม่ปรากฏหลักฐาน
242	นางชิต ประสมทรัพย์	"	"	"	น.ส.3 ก.	428	-	-	-	
243	นายชิต ชุนโต	"	"	"	น.ส.3 ก.	393	-	-	-	
	นางชอน ชุนโต	"	"	"	น.ส.3	116	-	-	-	
244	นายเชียม ขวัญทอง	"	"	"	-	-	-	-	-	ไม่ปรากฏหลักฐาน
245	นายชิ้น อาจบัว	"	"	"	-	-	-	-	-	ไม่ปรากฏหลักฐาน
		"	"	"	โฉนดตารางอง	9580	5 ฎ	222	540	
246	นายชิต ชุนโต	"	"	"	น.ส.3 ก.	286	-	-	-	
		"	"	"	น.ส.3 ก.	288	-	-	-	
247	นางเชื้อ กัมพัก	วังน้ำคู้	"	"	น.ส.3 ก.	1140	-	-	-	
	นางฉิว กัมพัก	"	"	"	-	-	-	-	-	
248	นางชัค มากร	"	"	"	-	-	-	-	-	ไม่ปรากฏหลักฐาน
249	นายชัค สมองวงศ์	"	"	"	-	-	-	-	-	ไม่ปรากฏหลักฐาน
250	นายเชย กัมพัก	"	"	"	น.ส.3 ก.	196	-	-	-	
251	นายชิ้น ถาวรโต	"	"	"	-	-	-	-	-	ไม่ปรากฏหลักฐาน
252	นางชิ้น เขียวขำ	"	"	"	-	-	-	-	-	ไม่ปรากฏหลักฐาน
253	นายชิ้น อาจบัว	"	"	"	-	-	-	-	-	ไม่ปรากฏหลักฐาน



LIART

ลำดับที่	ชื่อเจ้าของหรือผู้ครอบครองที่ดิน	ที่ดินตั้งอยู่			หนังสือสำคัญ					หมายเหตุ
		ตำบล	อำเภอ	จังหวัด	ประเภท	เลขที่	ระหว่าง	เลขที่ดิน	หน้าสำรวจ	
273	นางคา คุ่มปากพิง	วังน้ำคู้	เมืองพิษณุโลก	พิษณุโลก	-	-	-	-	-	ไม่ปรากฏหลักฐาน
274	นางแดง เรืองสุกใส	"	"	"	น.ส.3	246	-	-	-	
		บ้านไร่	บางกระทุ่ม	"	-	-	-	-	-	ไม่ปรากฏหลักฐาน
275	นายเติม เอี่ยมสะอาด	วังอิทก	บางระกำ	"	-	-	-	-	-	ไม่ปรากฏหลักฐาน
276	นางควน รอดพงษา	"	"	"	-	-	-	-	-	ไม่ปรากฏหลักฐาน
277	นายทวย แก้วเหลือง	"	"	"	-	-	-	-	-	ไม่ปรากฏหลักฐาน
	นางสำรวย แก้วเหลือง									
278	นายทวล นุ่มสุข	บ้านไร่	บางกระทุ่ม	"	น.ส.3 ก.	1597	-	-	-	
279	นางสาวคอกโม พยัคภาพ	"	"	"	-	-	-	-	-	ไม่ปรากฏหลักฐาน
280	นายคำ เอมฉิม	"	"	"	น.ส.3 ก.	1478	-	-	-	
281	นางคอกโม มิ่งมี	"	"	"	-	-	-	-	-	ไม่ปรากฏหลักฐาน
282	นางคำ สิงห์สุด	โคกสลุด	"	"	ตราจอง	1075	-	-	-	
283	นางคำ ยอดบุตรศรี	"	"	"	น.ส.3	39	-	-	-	
284	นายคำ อินทรสุข	บ้านไร่	"	"	-	-	-	-	-	ไม่ปรากฏหลักฐาน
285	นางคำ เสือเปรม	"	"	"	น.ส.3 ก.	279	-	-	-	
		"	"	"	น.ส.3 ก.	280	-	-	-	
286	นายคน ศรีคง	"	"	"	น.ส.3 ก.	1595	-	-	-	
287	นายคลอม พงษ์ยม	สนามคลี	"	"	น.ส.3 ก.	756	-	-	-	
		"	"	"	น.ส.3 ก.	759	-	-	-	
288	นายเติม คงอิม	วัดพริก	เมืองพิษณุโลก	"	น.ส.3 ก.	324	-	-	-	
289	นางแดงไทย นักระนาค	"	"	"	โฉนดตราจอง	2153	5 ฎ	67	62	
290	นายคง เขียวขำ	วังน้ำคู้	"	"	น.ส.3 ก.	1077	-	-	-	
	นางสงวน เขียวขำ									
291	นางสาวตะลอม เทศ์สลุด	บ้านไร่	บางกระทุ่ม	"	น.ส.3 ก.	461	-	-	-	
		"	"	"	โฉนดตราจอง	8342	6 ฎ	255	45	



LI RT

ลำดับที่	ชื่อเจ้าของหรือผู้ครอบครองที่ดิน	พิกัด								หมายเหตุ	
		ตำบล	อำเภอ	จังหวัด	ประเภท	เลขที่	รวาง	เลขที่ดิน	หน้าสำรวจ		
292	นายคง เขียวขำ	วังน้ำคู้	เมืองพิษณุโลก	พิษณุโลก	น.ส.3 ก.	1777	-	-	-	-	
293	นายเที่ยง ทิมคล้าย	"	"	"	-	-	-	-	-	-	ไม่ปรากฏหลักฐาน
294	นายคึก เพ็ชรอำไพ	"	"	"	-	-	-	-	-	-	ไม่ปรากฏหลักฐาน
295	นางคึก เขียวขำ	"	"	"	น.ส.3 ก.	84	-	-	-	-	
296	นายเต็ม สืบสายอ่อน	"	"	"	-	-	-	-	-	-	ไม่ปรากฏหลักฐาน
297	นายคิม ทิมคล้าย	"	"	"	น.ส.3	147	-	-	-	-	
298	นายคิม มาก	"	"	"	-	-	-	-	-	-	ไม่ปรากฏหลักฐาน
299	นางคน เลือคล้าย	วังอิทก	บางระกำ	"	น.ส.3 ก.	29	-	-	-	-	
300	นายคัง จันใจตรง	"	"	"	น.ส.3	77	-	-	-	-	
	นางคำยังก ศิริเนส										
301	นายโตก สันศิริ	"	"	"	-	-	-	-	-	-	ไม่ปรากฏหลักฐาน
302	นางควน ใจเที่ยงธรรม	"	"	"	-	-	-	-	-	-	ไม่ปรากฏหลักฐาน
303	นายเคียว เหมสุดี	"	"	"	-	-	-	-	-	-	ไม่ปรากฏหลักฐาน
304	นายตมอม สันสุข	"	"	"	-	-	-	-	-	-	ไม่ปรากฏหลักฐาน
305	นางแถม จันทรวงศ์	"	"	"	-	-	-	-	-	-	ไม่ปรากฏหลักฐาน
306	นายแถม ใจเที่ยงธรรม	"	"	"	-	-	-	-	-	-	ไม่ปรากฏหลักฐาน
307	นางสมธา สังข์เพ็ชร	โคกสลุด	บางกระทุ่ม	"	-	-	-	-	-	-	ไม่ปรากฏหลักฐาน
308	นายอิน สิงห์สลุด	"	"	"	น.ส.3	25	-	-	-	-	
309	นางสาวอนอม ตันนกลอง	บ้านไร่	"	"	-	-	-	-	-	-	ไม่ปรากฏหลักฐาน
310	นางฉม ทิวงศา	"	"	"	-	-	-	-	-	-	ไม่ปรากฏหลักฐาน
					น.ส.3 ก.	866					
311	นายดาช ขำคัง	"	"	"	-	-	-	-	-	-	ไม่ปรากฏหลักฐาน
312	นายตมอม สืบสายอ่อน	วังน้ำคู้	เมืองพิษณุโลก	"	-	-	-	-	-	-	ไม่ปรากฏหลักฐาน
313	นายตมอม พิชัยบ้านไร่	"	"	"	-	-	-	-	-	-	ไม่ปรากฏหลักฐาน
314	นายตมอม ศัยโพ	"	"	"	-	-	-	-	-	-	ไม่ปรากฏหลักฐาน



ลำดับที่	ชื่อเจ้าของหรือผู้ครอบครองที่ดิน	ที่ดินตั้งอยู่			หนังสือค่าตัว					หมายเหตุ	
		ตำบล	อำเภอ	จังหวัด	ประเภท	เลขที่	ระวาง	เลขที่ดิน	หน้าสำรวจ		
315	นายฉวีล กล้ายพิมพ์	วัดพริ้ว	เมืองพิษณุโลก	พิษณุโลก	โฉนดตารางอง	2160	5 ฎ	80	60	ไม่ปรากฏหลักฐาน	
316	นางอิน เกตุสินสรอย	วังนาค	"	"	"	"	"	"	"		
317	นายถนอม นวนสิงหะ	วัดพริก	"	"	น.ส.3 ก.	178	"	"	"		
318	นางอุงเงิน เดือนสุวรรณ	"	"	"	น.ส.3 ก.	282	"	"	"		
319	นายทองใบ อารามวิ	"	"	"	น.ส.3 ก.	430	"	"	"		
		"	"	"	น.ส.3 ก.	162	"	"	"		
		"	"	"	น.ส.3 ก.	151	"	"	"		
320	นางทองคำ สุขสวัสดิ์	"	"	"	โฉนดตารางอง	2179	5 ฎ	97	73		ไม่ปรากฏหลักฐาน
321	นางสาวทองดี แซ่พงษ์	"	"	"	"	"	"	"	"		
322	นางทองดวน นายระพาน	"	"	"	โฉนดตารางอง	2175	5 ฎ	168	92		
323	นางทองฮอย บุญไ้	"	"	"	โฉนดตารางอง	1916	5 ฎ	191	70		
324	นายทองดี ฝรั่งค	"	"	"	น.ส.3 ก.	109	"	"	"		
		"	"	"	น.ส.3 ก.	112	"	"	"		
		"	"	"	น.ส.3 ก.	116	"	"	"		
		"	"	"	น.ส.3 ก.	120	"	"	"		
		"	"	"	น.ส.3 ก.	122	"	"	"		
		"	"	"	น.ส.3 ก.	161	"	"	"		
325	นางทองคำ แดงสมบูรณ์	"	"	"	น.ส.3 ก.	1673	"	"	"	ไม่ปรากฏหลักฐาน	
326	นางทองฮอย มิคนษ	"	"	"	น.ส.3 ก.	1672	"	"	"		
327	นายทอง อินทรจันทร	"	"	"	"	"	"	"	"		
328	นายทอง เขียวธา	วังนาค	"	"	น.ส.3 ก.	1765	"	"	"		
		"	"	"	"	"	"	"	"	ไม่ปรากฏหลักฐาน	
329	นางทองคำ หนูวิชัย	"	"	"	"	"	"	"	"		
330	นายทวน นันต	"	"	"	"	"	"	"	"	ไม่ปรากฏหลักฐาน	

ลำดับที่	ชื่อเจ้าของหรือผู้ครอบครองที่ดิน	ที่ดินตั้งอยู่			หนังสือสำคัญ					หมายเหตุ
		ตำบล	อำเภอ	จังหวัด	ประเภท	เลขที่	ระวาง	เลขที่ดิน	หน้าสำรวจ	
333	นายทองคอ คลังน้ำคู้	วังน้ำคู้	เมืองพิษณุโลก	พิษณุโลก	-	-	-	-	-	ไม่ปรากฏหลักฐาน
334	นางทองคำ กัญพิทักษ์	"	"	"	-	-	-	-	-	ไม่ปรากฏหลักฐาน
335	นายทองหยด มั่นคง	"	"	"	-	-	-	-	-	ไม่ปรากฏหลักฐาน
336	นายเทียม ใจเที่ยงธรรม	"	"	"	-	-	-	-	-	ไม่ปรากฏหลักฐาน
337	นางทองคำ คลอชแก้ว	"	"	"	น.ส. 3	220	-	-	-	-
338	นางสาวทองใบ ชอพบสุข	"	"	"	น.ส. 3 ก.	1107	-	-	-	-
339	นางทองยอย เสือลี	"	"	"	-	-	-	-	-	ไม่ปรากฏหลักฐาน
340	นางทองดี ปานสมบูรณ์	"	"	"	-	-	-	-	-	ไม่ปรากฏหลักฐาน
341	นายทองหล่อ ปานสมบูรณ์	"	"	"	-	-	-	-	-	ไม่ปรากฏหลักฐาน
342	นายทวี มีเครื่องรถ	บ้านไร่	บางกระทุ่ม	"	น.ส. 3 ก.	1516	-	-	-	-
	นางลำยอง มีเครื่องรถ	"	"	"	-	-	-	-	-	ไม่ปรากฏหลักฐาน
343	นายทองสุข สุกแจ่ม	วังน้ำคู้	เมืองพิษณุโลก	"	น.ส. 3 ก.	1162	-	-	-	-
	"	"	"	"	น.ส. 3 ก.	1159	-	-	-	-
344	นางทองสุข ฉุยฉาย	วัดพริก	"	"	-	-	-	-	-	ไม่ปรากฏหลักฐาน
	"	วังน้ำคู้	"	"	-	-	-	-	-	ไม่ปรากฏหลักฐาน
345	นางเทือง แซ่มโซคี	"	"	"	น.ส. 3	154	-	-	-	ไม่ปรากฏหลักฐาน
346	นางทองศรี สุกเกษะ	บ้านไร่	บางกระทุ่ม	"	-	-	-	-	-	ไม่ปรากฏหลักฐาน
	"	วังน้ำคู้	เมืองพิษณุโลก	"	-	-	-	-	-	ไม่ปรากฏหลักฐาน
347	นางทองคำ เอี่ยมมูล	"	"	"	-	-	-	-	-	ไม่ปรากฏหลักฐาน
	"	บ้านไร่	บางกระทุ่ม	"	-	-	-	-	-	ไม่ปรากฏหลักฐาน
348	นางทองคำ ชูศรี	"	"	"	น.ส. 3 ก.	107	-	-	-	-
	นางสังวาลย์ คลังน้ำคู้	"	"	"	-	-	-	-	-	ไม่ปรากฏหลักฐาน



หมายเหตุ :- เหตุผลในการประกาศใช้พระราชกฤษฎีกาฉบับนี้ คือ เนื่องจาก
ทางราชการได้ดำเนินการสำรวจที่ดินเพื่อจัดรูปที่ดินเพื่อเกษตรกรรม ในท้องที่ตำบล
วัดพริก ตำบลวังน้ำคู้ อำเภอเมืองพิษณุโลก ตำบลวังอิทก อำเภอบางระกำ
และตำบลบ้านไร่ ตำบลโคกสลุด ตำบลสนามคลี่ อำเภอบางกระทุ่ม จังหวัด
พิษณุโลก และได้สอบถามความสมัครใจจากเจ้าของที่ดินแล้ว เจ้าของที่ดิน
ดังกล่าวมีจำนวนเกินกึ่งหนึ่งของบรรดาเจ้าของที่ดินทั้งหมดได้ยินยอมให้ทาง
ราชการดำเนินการจัดรูปที่ดินได้ สมควรกำหนดบริเวณท้องที่ดังกล่าวเป็นเขต
โครงการจัดรูปที่ดิน จึงจำเป็นต้องตราพระราชกฤษฎีกานี้



หมายเหตุ :- เหตุผลในการประกาศใช้พระราชกฤษฎีกาฉบับนี้ คือ เนื่องจาก
ทางราชการได้ดำเนินการสำรวจที่ดินเพื่อจัดรูปที่ดินเพื่อเกษตรกรรม ในท้องที่ตำบล
วัดพริก ตำบลวังน้ำคู้ อำเภอเมืองพิษณุโลก ตำบลวังอิทก อำเภอบางระกำ
และตำบลบ้านไร่ ตำบลโคกสลุด ตำบลสนามคลี่ อำเภอบางกระทุ่ม จังหวัด
พิษณุโลก และได้สอบถามความสมัครใจจากเจ้าของที่ดินแล้ว เจ้าของที่ดิน
ดังกล่าวมีจำนวนเกินกึ่งหนึ่งของบรรดาเจ้าของที่ดินทั้งหมดได้ยินยอมให้ทาง
ราชการดำเนินการจัดรูปที่ดินได้ สมควรกำหนดบริเวณท้องที่ดังกล่าวเป็นเขต
โครงการจัดรูปที่ดิน จึงจำเป็นต้องตราพระราชกฤษฎีกานี้



หมายเหตุ :- เหตุผลในการประกาศใช้พระราชกฤษฎีกาฉบับนี้ คือ เนื่องจาก
ทางราชการได้ดำเนินการสำรวจที่ดินเพื่อจัดรูปที่ดินเพื่อเกษตรกรรม ในท้องที่ตำบล
วัดพริก ตำบลวังน้ำคู้ อำเภอเมืองพิษณุโลก ตำบลวังอิทก อำเภอบางระกำ
และตำบลบ้านไร่ ตำบลโคกสลุด ตำบลสนามคลี่ อำเภอบางกระทุ่ม จังหวัด
พิษณุโลก และได้สอบถามความสมัครใจจากเจ้าของที่ดินแล้ว เจ้าของที่ดิน
ดังกล่าวมีจำนวนเกินกึ่งหนึ่งของบรรดาเจ้าของที่ดินทั้งหมดได้ยินยอมให้ทาง
ราชการดำเนินการจัดรูปที่ดินได้ สมควรกำหนดบริเวณท้องที่ดังกล่าวเป็นเขต
โครงการจัดรูปที่ดิน จึงจำเป็นต้องตราพระราชกฤษฎีกานี้



หมายเหตุ :- เหตุผลในการประกาศใช้พระราชกฤษฎีกาฉบับนี้ คือ เนื่องจาก
ทางราชการได้ดำเนินการสำรวจที่ดินเพื่อจัดรูปที่ดินเพื่อเกษตรกรรม ในท้องที่ตำบล
วัดพริก ตำบลวังน้ำคู้ อำเภอเมืองพิษณุโลก ตำบลวังอิทก อำเภอบางระกำ
และตำบลบ้านไร่ ตำบลโคกสลุด ตำบลสนามคลี่ อำเภอบางกระทุ่ม จังหวัด
พิษณุโลก และได้สอบถามความสมัครใจจากเจ้าของที่ดินแล้ว เจ้าของที่ดิน
ดังกล่าวมีจำนวนเกินกึ่งหนึ่งของบรรดาเจ้าของที่ดินทั้งหมดได้ยินยอมให้ทาง
ราชการดำเนินการจัดรูปที่ดินได้ สมควรกำหนดบริเวณท้องที่ดังกล่าวเป็นเขต
โครงการจัดรูปที่ดิน จึงจำเป็นต้องตราพระราชกฤษฎีกานี้



หมายเหตุ :- เหตุผลในการประกาศใช้พระราชกฤษฎีกาฉบับนี้ คือ เนื่องจาก
ทางราชการได้ดำเนินการสำรวจที่ดินเพื่อจัดรูปที่ดินเพื่อเกษตรกรรม ในท้องที่ตำบล
วัดพริก ตำบลวังน้ำคู้ อำเภอเมืองพิษณุโลก ตำบลวังอิทก อำเภอบางระกำ
และตำบลบ้านไร่ ตำบลโคกสลุด ตำบลสนามคลี่ อำเภอบางกระทุ่ม จังหวัด
พิษณุโลก และได้สอบถามความสมัครใจจากเจ้าของที่ดินแล้ว เจ้าของที่ดิน
ดังกล่าวมีจำนวนเกินกึ่งหนึ่งของบรรดาเจ้าของที่ดินทั้งหมดได้ยินยอมให้ทาง
ราชการดำเนินการจัดรูปที่ดินได้ สมควรกำหนดบริเวณท้องที่ดังกล่าวเป็นเขต
โครงการจัดรูปที่ดิน จึงจำเป็นต้องตราพระราชกฤษฎีกานี้



หมายเหตุ :- เหตุผลในการประกาศใช้พระราชกฤษฎีกาฉบับนี้ คือ เนื่องจาก
ทางราชการได้ดำเนินการสำรวจที่ดินเพื่อจัดรูปที่ดินเพื่อเกษตรกรรม ในท้องที่ตำบล
วัดพริก ตำบลวังน้ำคู้ อำเภอเมืองพิษณุโลก ตำบลวังอิทก อำเภอบางระกำ
และตำบลบ้านไร่ ตำบลโคกสลุด ตำบลสนามคลี่ อำเภอบางกระทุ่ม จังหวัด
พิษณุโลก และได้สอบถามความสมัครใจจากเจ้าของที่ดินแล้ว เจ้าของที่ดิน
ดังกล่าวมีจำนวนเกินกึ่งหนึ่งของบรรดาเจ้าของที่ดินทั้งหมดได้ยินยอมให้ทาง
ราชการดำเนินการจัดรูปที่ดินได้ สมควรกำหนดบริเวณท้องที่ดังกล่าวเป็นเขต
โครงการจัดรูปที่ดิน จึงจำเป็นต้องตราพระราชกฤษฎีกานี้



หมายเหตุ :- เหตุผลในการประกาศใช้พระราชกฤษฎีกาฉบับนี้ คือ เนื่องจาก
ทางราชการได้ดำเนินการสำรวจที่ดินเพื่อจัดรูปที่ดินเพื่อเกษตรกรรม ในท้องที่ตำบล
วัดพริก ตำบลวังน้ำคู้ อำเภอเมืองพิษณุโลก ตำบลวังอิทก อำเภอบางระกำ
และตำบลบ้านไร่ ตำบลโคกสลุด ตำบลสนามคลี่ อำเภอบางกระทุ่ม จังหวัด
พิษณุโลก และได้สอบถามความสมัครใจจากเจ้าของที่ดินแล้ว เจ้าของที่ดิน
ดังกล่าวมีจำนวนเกินกึ่งหนึ่งของบรรดาเจ้าของที่ดินทั้งหมดได้ยินยอมให้ทาง
ราชการดำเนินการจัดรูปที่ดินได้ สมควรกำหนดบริเวณท้องที่ดังกล่าวเป็นเขต
โครงการจัดรูปที่ดิน จึงจำเป็นต้องตราพระราชกฤษฎีกานี้



หมายเหตุ :- เหตุผลในการประกาศใช้พระราชกฤษฎีกาฉบับนี้ คือ เนื่องจาก
ทางราชการได้ดำเนินการสำรวจที่ดินเพื่อจัดรูปที่ดินเพื่อเกษตรกรรม ในท้องที่ตำบล
วัดพริก ตำบลวังน้ำคู้ อำเภอเมืองพิษณุโลก ตำบลวังอิทก อำเภอบางระกำ
และตำบลบ้านไร่ ตำบลโคกสลุด ตำบลสนามคลี่ อำเภอบางกระทุ่ม จังหวัด
พิษณุโลก และได้สอบถามความสมัครใจจากเจ้าของที่ดินแล้ว เจ้าของที่ดิน
ดังกล่าวมีจำนวนเกินกึ่งหนึ่งของบรรดาเจ้าของที่ดินทั้งหมดได้ยินยอมให้ทาง
ราชการดำเนินการจัดรูปที่ดินได้ สมควรกำหนดบริเวณท้องที่ดังกล่าวเป็นเขต
โครงการจัดรูปที่ดิน จึงจำเป็นต้องตราพระราชกฤษฎีกานี้



หมายเหตุ :- เหตุผลในการประกาศใช้พระราชกฤษฎีกาฉบับนี้ คือ เนื่องจาก
ทางราชการได้ดำเนินการสำรวจที่ดินเพื่อจัดรูปที่ดินเพื่อเกษตรกรรม ในท้องที่ตำบล
วัดพริก ตำบลวังน้ำคู้ อำเภอเมืองพิษณุโลก ตำบลวังอิทก อำเภอบางระกำ
และตำบลบ้านไร่ ตำบลโคกสลุด ตำบลสนามคลี่ อำเภอบางกระทุ่ม จังหวัด
พิษณุโลก และได้สอบถามความสมัครใจจากเจ้าของที่ดินแล้ว เจ้าของที่ดิน
ดังกล่าวมีจำนวนเกินกึ่งหนึ่งของบรรดาเจ้าของที่ดินทั้งหมดได้ยินยอมให้ทาง
ราชการดำเนินการจัดรูปที่ดินได้ สมควรกำหนดบริเวณท้องที่ดังกล่าวเป็นเขต
โครงการจัดรูปที่ดิน จึงจำเป็นต้องตราพระราชกฤษฎีกานี้



หมายเหตุ :- เหตุผลในการประกาศใช้พระราชกฤษฎีกาฉบับนี้ คือ เนื่องจาก
ทางราชการได้ดำเนินการสำรวจที่ดินเพื่อจัดรูปที่ดินเพื่อเกษตรกรรม ในท้องที่ตำบล
วัดพริก ตำบลวังน้ำคู้ อำเภอเมืองพิษณุโลก ตำบลวังอิทก อำเภอบางระกำ
และตำบลบ้านไร่ ตำบลโคกสลุด ตำบลสนามคลี่ อำเภอบางกระทุ่ม จังหวัด
พิษณุโลก และได้สอบถามความสมัครใจจากเจ้าของที่ดินแล้ว เจ้าของที่ดิน
ดังกล่าวมีจำนวนเกินกึ่งหนึ่งของบรรดาเจ้าของที่ดินทั้งหมดได้ยินยอมให้ทาง
ราชการดำเนินการจัดรูปที่ดินได้ สมควรกำหนดบริเวณท้องที่ดังกล่าวเป็นเขต
โครงการจัดรูปที่ดิน จึงจำเป็นต้องตราพระราชกฤษฎีกานี้



หมายเหตุ :- เหตุผลในการประกาศใช้พระราชกฤษฎีกาฉบับนี้ คือ เนื่องจาก
ทางราชการได้ดำเนินการสำรวจที่ดินเพื่อจัดรูปที่ดินเพื่อเกษตรกรรม ในท้องที่ตำบล
วัดพริก ตำบลวังน้ำคู้ อำเภอเมืองพิษณุโลก ตำบลวังอิทก อำเภอบางระกำ
และตำบลบ้านไร่ ตำบลโคกสลุด ตำบลสนามคลี่ อำเภอบางกระทุ่ม จังหวัด
พิษณุโลก และได้สอบถามความสมัครใจจากเจ้าของที่ดินแล้ว เจ้าของที่ดิน
ดังกล่าวมีจำนวนเกินกึ่งหนึ่งของบรรดาเจ้าของที่ดินทั้งหมดได้ยินยอมให้ทาง
ราชการดำเนินการจัดรูปที่ดินได้ สมควรกำหนดบริเวณท้องที่ดังกล่าวเป็นเขต
โครงการจัดรูปที่ดิน จึงจำเป็นต้องตราพระราชกฤษฎีกานี้



หมายเหตุ :- เหตุผลในการประกาศใช้พระราชกฤษฎีกาฉบับนี้ คือ เนื่องจาก
ทางราชการได้ดำเนินการสำรวจที่ดินเพื่อจัดรูปที่ดินเพื่อเกษตรกรรม ในท้องที่ตำบล
วัดพริก ตำบลวังน้ำคู้ อำเภอเมืองพิษณุโลก ตำบลวังอิทก อำเภอบางระกำ
และตำบลบ้านไร่ ตำบลโคกสลุด ตำบลสนามคลี่ อำเภอบางกระทุ่ม จังหวัด
พิษณุโลก และได้สอบถามความสมัครใจจากเจ้าของที่ดินแล้ว เจ้าของที่ดิน
ดังกล่าวมีจำนวนเกินกึ่งหนึ่งของบรรดาเจ้าของที่ดินทั้งหมดได้ยินยอมให้ทาง
ราชการดำเนินการจัดรูปที่ดินได้ สมควรกำหนดบริเวณท้องที่ดังกล่าวเป็นเขต
โครงการจัดรูปที่ดิน จึงจำเป็นต้องตราพระราชกฤษฎีกานี้



หมายเหตุ :- เหตุผลในการประกาศใช้พระราชกฤษฎีกาฉบับนี้ คือ เนื่องจาก
ทางราชการได้ดำเนินการสำรวจที่ดินเพื่อจัดรูปที่ดินเพื่อเกษตรกรรม ในท้องที่ตำบล
วัดพริก ตำบลวังน้ำคู้ อำเภอเมืองพิษณุโลก ตำบลวังอิทก อำเภอบางระกำ
และตำบลบ้านไร่ ตำบลโคกสลุด ตำบลสนามคลี่ อำเภอบางกระทุ่ม จังหวัด
พิษณุโลก และได้สอบถามความสมัครใจจากเจ้าของที่ดินแล้ว เจ้าของที่ดิน
ดังกล่าวมีจำนวนเกินกึ่งหนึ่งของบรรดาเจ้าของที่ดินทั้งหมดได้ยินยอมให้ทาง
ราชการดำเนินการจัดรูปที่ดินได้ สมควรกำหนดบริเวณท้องที่ดังกล่าวเป็นเขต
โครงการจัดรูปที่ดิน จึงจำเป็นต้องตราพระราชกฤษฎีกานี้



หมายเหตุ :- เหตุผลในการประกาศใช้พระราชกฤษฎีกาฉบับนี้ คือ เนื่องจาก
ทางราชการได้ดำเนินการสำรวจที่ดินเพื่อจัดรูปที่ดินเพื่อเกษตรกรรม ในท้องที่ตำบล
วัดพริก ตำบลวังน้ำคู้ อำเภอเมืองพิษณุโลก ตำบลวังอิทก อำเภอบางระกำ
และตำบลบ้านไร่ ตำบลโคกสลุด ตำบลสนามคลี่ อำเภอบางกระทุ่ม จังหวัด
พิษณุโลก และได้สอบถามความสมัครใจจากเจ้าของที่ดินแล้ว เจ้าของที่ดิน
ดังกล่าวมีจำนวนเกินกึ่งหนึ่งของบรรดาเจ้าของที่ดินทั้งหมดได้ยินยอมให้ทาง
ราชการดำเนินการจัดรูปที่ดินได้ สมควรกำหนดบริเวณท้องที่ดังกล่าวเป็นเขต
โครงการจัดรูปที่ดิน จึงจำเป็นต้องตราพระราชกฤษฎีกานี้



หมายเหตุ :- เหตุผลในการประกาศใช้พระราชกฤษฎีกาฉบับนี้ คือ เนื่องจาก
ทางราชการได้ดำเนินการสำรวจที่ดินเพื่อจัดรูปที่ดินเพื่อเกษตรกรรม ในท้องที่ตำบล
วัดพริก ตำบลวังน้ำคู้ อำเภอเมืองพิษณุโลก ตำบลวังอิทก อำเภอบางระกำ
และตำบลบ้านไร่ ตำบลโคกสลุด ตำบลสนามคลี่ อำเภอบางกระทุ่ม จังหวัด
พิษณุโลก และได้สอบถามความสมัครใจจากเจ้าของที่ดินแล้ว เจ้าของที่ดิน
ดังกล่าวมีจำนวนเกินกึ่งหนึ่งของบรรดาเจ้าของที่ดินทั้งหมดได้ยินยอมให้ทาง
ราชการดำเนินการจัดรูปที่ดินได้ สมควรกำหนดบริเวณท้องที่ดังกล่าวเป็นเขต
โครงการจัดรูปที่ดิน จึงจำเป็นต้องตราพระราชกฤษฎีกานี้



หมายเหตุ :- เหตุผลในการประกาศใช้พระราชกฤษฎีกาฉบับนี้ คือ เนื่องจาก
ทางราชการได้ดำเนินการสำรวจที่ดินเพื่อจัดรูปที่ดินเพื่อเกษตรกรรม ในท้องที่ตำบล
วัดพริก ตำบลวังน้ำคู้ อำเภอเมืองพิษณุโลก ตำบลวังอิทก อำเภอบางระกำ
และตำบลบ้านไร่ ตำบลโคกสลุด ตำบลสนามคลี่ อำเภอบางกระทุ่ม จังหวัด
พิษณุโลก และได้สอบถามความสมัครใจจากเจ้าของที่ดินแล้ว เจ้าของที่ดิน
ดังกล่าวมีจำนวนเกินกึ่งหนึ่งของบรรดาเจ้าของที่ดินทั้งหมดได้ยินยอมให้ทาง
ราชการดำเนินการจัดรูปที่ดินได้ สมควรกำหนดบริเวณท้องที่ดังกล่าวเป็นเขต
โครงการจัดรูปที่ดิน จึงจำเป็นต้องตราพระราชกฤษฎีกานี้



หมายเหตุ :- เหตุผลในการประกาศใช้พระราชกฤษฎีกาฉบับนี้ คือ เนื่องจาก
ทางราชการได้ดำเนินการสำรวจที่ดินเพื่อจัดรูปที่ดินเพื่อเกษตรกรรม ในท้องที่ตำบล
วัดพริก ตำบลวังน้ำคู้ อำเภอเมืองพิษณุโลก ตำบลวังอิทก อำเภอบางระกำ
และตำบลบ้านไร่ ตำบลโคกสลุด ตำบลสนามคลี่ อำเภอบางกระทุ่ม จังหวัด
พิษณุโลก และได้สอบถามความสมัครใจจากเจ้าของที่ดินแล้ว เจ้าของที่ดิน
ดังกล่าวมีจำนวนเกินกึ่งหนึ่งของบรรดาเจ้าของที่ดินทั้งหมดได้ยินยอมให้ทาง
ราชการดำเนินการจัดรูปที่ดินได้ สมควรกำหนดบริเวณท้องที่ดังกล่าวเป็นเขต
โครงการจัดรูปที่ดิน จึงจำเป็นต้องตราพระราชกฤษฎีกานี้



หมายเหตุ :- เหตุผลในการประกาศใช้พระราชกฤษฎีกาฉบับนี้ คือ เนื่องจากทางราชการได้ดำเนินการสำรวจที่ดินเพื่อจัดรูปที่ดินเพื่อเกษตรกรรม ในท้องที่ตำบลวัดพริก ตำบลวังน้ำคู้ อำเภอเมืองพิษณุโลก ตำบลวังอิทก อำเภอบางระกำ และตำบลบ้านไร่ ตำบลโคกสลุด ตำบลสนามคลี่ อำเภอบางกระทุ่ม จังหวัดพิษณุโลก และได้สอบถามความสมัครใจจากเจ้าของที่ดินแล้ว เจ้าของที่ดินดังกล่าวมีจำนวนเกินกึ่งหนึ่งของบรรดาเจ้าของที่ดินทั้งหมดได้ยินยอมให้ทางราชการดำเนินการจัดรูปที่ดินได้ สมควรกำหนดบริเวณท้องที่ดังกล่าวเป็นเขตโครงการจัดรูปที่ดิน จึงจำเป็นต้องตราพระราชกฤษฎีกานี้



หมายเหตุ :- เหตุผลในการประกาศใช้พระราชกฤษฎีกาฉบับนี้ คือ เนื่องจาก
ทางราชการได้ดำเนินการสำรวจที่ดินเพื่อจัดรูปที่ดินเพื่อเกษตรกรรม ในท้องที่ตำบล
วัดพริก ตำบลวังน้ำคู้ อำเภอเมืองพิษณุโลก ตำบลวังอิทก อำเภอบางระกำ
และตำบลบ้านไร่ ตำบลโคกสลุด ตำบลสนามคลี่ อำเภอบางกระทุ่ม จังหวัด
พิษณุโลก และได้สอบถามความสมัครใจจากเจ้าของที่ดินแล้ว เจ้าของที่ดิน
ดังกล่าวมีจำนวนเกินกึ่งหนึ่งของบรรดาเจ้าของที่ดินทั้งหมดได้ยินยอมให้ทาง
ราชการดำเนินการจัดรูปที่ดินได้ สมควรกำหนดบริเวณท้องที่ดังกล่าวเป็นเขต
โครงการจัดรูปที่ดิน จึงจำเป็นต้องตราพระราชกฤษฎีกานี้



หมายเหตุ :- เหตุผลในการประกาศใช้พระราชกฤษฎีกาฉบับนี้ คือ เนื่องจาก
ทางราชการได้ดำเนินการสำรวจที่ดินเพื่อจัดรูปที่ดินเพื่อเกษตรกรรม ในท้องที่ตำบล
วัดพริก ตำบลวังน้ำคู้ อำเภอเมืองพิษณุโลก ตำบลวังอิทก อำเภอบางระกำ
และตำบลบ้านไร่ ตำบลโคกสลุด ตำบลสนามคลี่ อำเภอบางกระทุ่ม จังหวัด
พิษณุโลก และได้สอบถามความสมัครใจจากเจ้าของที่ดินแล้ว เจ้าของที่ดิน
ดังกล่าวมีจำนวนเกินกึ่งหนึ่งของบรรดาเจ้าของที่ดินทั้งหมดได้ยินยอมให้ทาง
ราชการดำเนินการจัดรูปที่ดินได้ สมควรกำหนดบริเวณท้องที่ดังกล่าวเป็นเขต
โครงการจัดรูปที่ดิน จึงจำเป็นต้องตราพระราชกฤษฎีกานี้



หมายเหตุ :- เหตุผลในการประกาศใช้พระราชกฤษฎีกาฉบับนี้ คือ เนื่องจาก
ทางราชการได้ดำเนินการสำรวจที่ดินเพื่อจัดรูปที่ดินเพื่อเกษตรกรรม ในท้องที่ตำบล
วัดพริก ตำบลวังน้ำคู้ อำเภอเมืองพิษณุโลก ตำบลวังอิทก อำเภอบางระกำ
และตำบลบ้านไร่ ตำบลโคกสลุด ตำบลสนามคลี่ อำเภอบางกระทุ่ม จังหวัด
พิษณุโลก และได้สอบถามความสมัครใจจากเจ้าของที่ดินแล้ว เจ้าของที่ดิน
ดังกล่าวมีจำนวนเกินกึ่งหนึ่งของบรรดาเจ้าของที่ดินทั้งหมดได้ยินยอมให้ทาง
ราชการดำเนินการจัดรูปที่ดินได้ สมควรกำหนดบริเวณท้องที่ดังกล่าวเป็นเขต
โครงการจัดรูปที่ดิน จึงจำเป็นต้องตราพระราชกฤษฎีกานี้



หมายเหตุ :- เหตุผลในการประกาศใช้พระราชกฤษฎีกาฉบับนี้ คือ เนื่องจาก
ทางราชการได้ดำเนินการสำรวจที่ดินเพื่อจัดรูปที่ดินเพื่อเกษตรกรรม ในท้องที่ตำบล
วัดพริก ตำบลวังน้ำคู้ อำเภอเมืองพิษณุโลก ตำบลวังอิทก อำเภอบางระกำ
และตำบลบ้านไร่ ตำบลโคกสลุด ตำบลสนามคลี่ อำเภอบางกระทุ่ม จังหวัด
พิษณุโลก และได้สอบถามความสมัครใจจากเจ้าของที่ดินแล้ว เจ้าของที่ดิน
ดังกล่าวมีจำนวนเกินกึ่งหนึ่งของบรรดาเจ้าของที่ดินทั้งหมดได้ยินยอมให้ทาง
ราชการดำเนินการจัดรูปที่ดินได้ สมควรกำหนดบริเวณท้องที่ดังกล่าวเป็นเขต
โครงการจัดรูปที่ดิน จึงจำเป็นต้องตราพระราชกฤษฎีกานี้



หมายเหตุ :- เหตุผลในการประกาศใช้พระราชกฤษฎีกาฉบับนี้ คือ เนื่องจาก
ทางราชการได้ดำเนินการสำรวจที่ดินเพื่อจัดรูปที่ดินเพื่อเกษตรกรรม ในท้องที่ตำบล
วัดพริก ตำบลวังน้ำคู้ อำเภอเมืองพิษณุโลก ตำบลวังอิทก อำเภอบางระกำ
และตำบลบ้านไร่ ตำบลโคกสลุด ตำบลสนามคลี่ อำเภอบางกระทุ่ม จังหวัด
พิษณุโลก และได้สอบถามความสมัครใจจากเจ้าของที่ดินแล้ว เจ้าของที่ดิน
ดังกล่าวมีจำนวนเกินกึ่งหนึ่งของบรรดาเจ้าของที่ดินทั้งหมดได้ยินยอมให้ทาง
ราชการดำเนินการจัดรูปที่ดินได้ สมควรกำหนดบริเวณท้องที่ดังกล่าวเป็นเขต
โครงการจัดรูปที่ดิน จึงจำเป็นต้องตราพระราชกฤษฎีกานี้



หมายเหตุ :- เหตุผลในการประกาศใช้พระราชกฤษฎีกาฉบับนี้ คือ เนื่องจาก
ทางราชการได้ดำเนินการสำรวจที่ดินเพื่อจัดรูปที่ดินเพื่อเกษตรกรรม ในท้องที่ตำบล
วัดพริก ตำบลวังน้ำคู้ อำเภอเมืองพิษณุโลก ตำบลวังอิทก อำเภอบางระกำ
และตำบลบ้านไร่ ตำบลโคกสลุด ตำบลสนามคลี่ อำเภอบางกระทุ่ม จังหวัด
พิษณุโลก และได้สอบถามความสมัครใจจากเจ้าของที่ดินแล้ว เจ้าของที่ดิน
ดังกล่าวมีจำนวนเกินกึ่งหนึ่งของบรรดาเจ้าของที่ดินทั้งหมดได้ยินยอมให้ทาง
ราชการดำเนินการจัดรูปที่ดินได้ สมควรกำหนดบริเวณท้องที่ดังกล่าวเป็นเขต
โครงการจัดรูปที่ดิน จึงจำเป็นต้องตราพระราชกฤษฎีกานี้



หมายเหตุ :- เหตุผลในการประกาศใช้พระราชกฤษฎีกาฉบับนี้ คือ เนื่องจาก
ทางราชการได้ดำเนินการสำรวจที่ดินเพื่อจัดรูปที่ดินเพื่อเกษตรกรรม ในท้องที่ตำบล
วัดพริก ตำบลวังน้ำคู้ อำเภอเมืองพิษณุโลก ตำบลวังอิทก อำเภอบางระกำ
และตำบลบ้านไร่ ตำบลโคกสลุด ตำบลสนามคลี่ อำเภอบางกระทุ่ม จังหวัด
พิษณุโลก และได้สอบถามความสมัครใจจากเจ้าของที่ดินแล้ว เจ้าของที่ดิน
ดังกล่าวมีจำนวนเกินกึ่งหนึ่งของบรรดาเจ้าของที่ดินทั้งหมดได้ยินยอมให้ทาง
ราชการดำเนินการจัดรูปที่ดินได้ สมควรกำหนดบริเวณท้องที่ดังกล่าวเป็นเขต
โครงการจัดรูปที่ดิน จึงจำเป็นต้องตราพระราชกฤษฎีกานี้



หมายเหตุ :- เหตุผลในการประกาศใช้พระราชกฤษฎีกาฉบับนี้ คือ เนื่องจาก
ทางราชการได้ดำเนินการสำรวจที่ดินเพื่อจัดรูปที่ดินเพื่อเกษตรกรรม ในท้องที่ตำบล
วัดพริก ตำบลวังน้ำคู้ อำเภอเมืองพิษณุโลก ตำบลวังอิทก อำเภอบางระกำ
และตำบลบ้านไร่ ตำบลโคกสลุด ตำบลสนามคลี่ อำเภอบางกระทุ่ม จังหวัด
พิษณุโลก และได้สอบถามความสมัครใจจากเจ้าของที่ดินแล้ว เจ้าของที่ดิน
ดังกล่าวมีจำนวนเกินกึ่งหนึ่งของบรรดาเจ้าของที่ดินทั้งหมดได้ยินยอมให้ทาง
ราชการดำเนินการจัดรูปที่ดินได้ สมควรกำหนดบริเวณท้องที่ดังกล่าวเป็นเขต
โครงการจัดรูปที่ดิน จึงจำเป็นต้องตราพระราชกฤษฎีกานี้



หมายเหตุ :- เหตุผลในการประกาศใช้พระราชกฤษฎีกาฉบับนี้ คือ เนื่องจากทางราชการได้ดำเนินการสำรวจที่ดินเพื่อจัดรูปที่ดินเพื่อเกษตรกรรม ในท้องที่ตำบลวัดพริก ตำบลวังน้ำคู้ อำเภอเมืองพิษณุโลก ตำบลวังอิทก อำเภอบางระกำ และตำบลบ้านไร่ ตำบลโคกสลุด ตำบลสนามคลี่ อำเภอบางกระทุ่ม จังหวัดพิษณุโลก และได้สอบถามความสมัครใจจากเจ้าของที่ดินแล้ว เจ้าของที่ดินดังกล่าวมีจำนวนเกินกึ่งหนึ่งของบรรดาเจ้าของที่ดินทั้งหมดได้ยินยอมให้ทางราชการดำเนินการจัดรูปที่ดินได้ สมควรกำหนดบริเวณท้องที่ดังกล่าวเป็นเขตโครงการจัดรูปที่ดิน จึงจำเป็นต้องตราพระราชกฤษฎีกานี้



หมายเหตุ :- เหตุผลในการประกาศใช้พระราชกฤษฎีกาฉบับนี้ คือ เนื่องจาก
ทางราชการได้ดำเนินการสำรวจที่ดินเพื่อจัดรูปที่ดินเพื่อเกษตรกรรม ในท้องที่ตำบล
วัดพริก ตำบลวังน้ำคู้ อำเภอเมืองพิษณุโลก ตำบลวังอิทก อำเภอบางระกำ
และตำบลบ้านไร่ ตำบลโคกสลุด ตำบลสนามคลี่ อำเภอบางกระทุ่ม จังหวัด
พิษณุโลก และได้สอบถามความสมัครใจจากเจ้าของที่ดินแล้ว เจ้าของที่ดิน
ดังกล่าวมีจำนวนเกินกึ่งหนึ่งของบรรดาเจ้าของที่ดินทั้งหมดได้ยินยอมให้ทาง
ราชการดำเนินการจัดรูปที่ดินได้ สมควรกำหนดบริเวณท้องที่ดังกล่าวเป็นเขต
โครงการจัดรูปที่ดิน จึงจำเป็นต้องตราพระราชกฤษฎีกานี้



หมายเหตุ :- เหตุผลในการประกาศใช้พระราชกฤษฎีกาฉบับนี้ คือ เนื่องจาก
ทางราชการได้ดำเนินการสำรวจที่ดินเพื่อจัดรูปที่ดินเพื่อเกษตรกรรม ในท้องที่ตำบล
วัดพริก ตำบลวังน้ำคู้ อำเภอเมืองพิษณุโลก ตำบลวังอิทก อำเภอบางระกำ
และตำบลบ้านไร่ ตำบลโคกสลด ตำบลสนามคลี่ อำเภอบางกระทุ่ม จังหวัด
พิษณุโลก และได้สอบถามความสมัครใจจากเจ้าของที่ดินแล้ว เจ้าของที่ดิน
ดังกล่าวมีจำนวนเกินกึ่งหนึ่งของบรรดาเจ้าของที่ดินทั้งหมดได้ยินยอมให้ทาง
ราชการดำเนินการจัดรูปที่ดินได้ สมควรกำหนดบริเวณท้องที่ดังกล่าวเป็นเขต
โครงการจัดรูปที่ดิน จึงจำเป็นต้องตราพระราชกฤษฎีกานี้



หมายเหตุ :- เหตุผลในการประกาศใช้พระราชกฤษฎีกาฉบับนี้ คือ เนื่องจาก
ทางราชการได้ดำเนินการสำรวจที่ดินเพื่อจัดรูปที่ดินเพื่อเกษตรกรรม ในท้องที่ตำบล
วัดพริก ตำบลวังน้ำคู้ อำเภอเมืองพิษณุโลก ตำบลวังอิทก อำเภอบางระกำ
และตำบลบ้านไร่ ตำบลโคกสลุด ตำบลสนามคลี่ อำเภอบางกระทุ่ม จังหวัด
พิษณุโลก และได้สอบถามความสมัครใจจากเจ้าของที่ดินแล้ว เจ้าของที่ดิน
ดังกล่าวมีจำนวนเกินกึ่งหนึ่งของบรรดาเจ้าของที่ดินทั้งหมดได้ยินยอมให้ทาง
ราชการดำเนินการจัดรูปที่ดินได้ สมควรกำหนดบริเวณท้องที่ดังกล่าวเป็นเขต
โครงการจัดรูปที่ดิน จึงจำเป็นต้องตราพระราชกฤษฎีกานี้



หมายเหตุ :- เหตุผลในการประกาศใช้พระราชกฤษฎีกาฉบับนี้ คือ เนื่องจาก
ทางราชการได้ดำเนินการสำรวจที่ดินเพื่อจัดรูปที่ดินเพื่อเกษตรกรรม ในท้องที่ตำบล
วัดพริก ตำบลวังน้ำคู้ อำเภอเมืองพิษณุโลก ตำบลวังอิทก อำเภอบางระกำ
และตำบลบ้านไร่ ตำบลโคกสลุด ตำบลสนามคลี่ อำเภอบางกระทุ่ม จังหวัด
พิษณุโลก และได้สอบถามความสมัครใจจากเจ้าของที่ดินแล้ว เจ้าของที่ดิน
ดังกล่าวมีจำนวนเกินกึ่งหนึ่งของบรรดาเจ้าของที่ดินทั้งหมดได้ยินยอมให้ทาง
ราชการดำเนินการจัดรูปที่ดินได้ สมควรกำหนดบริเวณท้องที่ดังกล่าวเป็นเขต
โครงการจัดรูปที่ดิน จึงจำเป็นต้องตราพระราชกฤษฎีกานี้



หมายเหตุ :- เหตุผลในการประกาศใช้พระราชกฤษฎีกาฉบับนี้ คือ เนื่องจาก
ทางราชการได้ดำเนินการสำรวจที่ดินเพื่อจัดรูปที่ดินเพื่อเกษตรกรรม ในท้องที่ตำบล
วัดพริก ตำบลวังน้ำคู้ อำเภอเมืองพิษณุโลก ตำบลวังอิทก อำเภอบางระกำ
และตำบลบ้านไร่ ตำบลโคกสลุด ตำบลสนามคลี่ อำเภอบางกระทุ่ม จังหวัด
พิษณุโลก และได้สอบถามความสมัครใจจากเจ้าของที่ดินแล้ว เจ้าของที่ดิน
ดังกล่าวมีจำนวนเกินกึ่งหนึ่งของบรรดาเจ้าของที่ดินทั้งหมดได้ยินยอมให้ทาง
ราชการดำเนินการจัดรูปที่ดินได้ สมควรกำหนดบริเวณท้องที่ดังกล่าวเป็นเขต
โครงการจัดรูปที่ดิน จึงจำเป็นต้องตราพระราชกฤษฎีกานี้



หมายเหตุ :- เหตุผลในการประกาศใช้พระราชกฤษฎีกาฉบับนี้ คือ เนื่องจากทางราชการได้ดำเนินการสำรวจที่ดินเพื่อจัดรูปที่ดินเพื่อเกษตรกรรม ในท้องที่ตำบลวัดพริก ตำบลวังน้ำคู้ อำเภอเมืองพิษณุโลก ตำบลวังอิทก อำเภอบางระกำ และตำบลบ้านไร่ ตำบลโคกสลด ตำบลสนามคลี่ อำเภอบางกระทุ่ม จังหวัดพิษณุโลก และได้สอบถามความสมัครใจจากเจ้าของที่ดินแล้ว เจ้าของที่ดินดังกล่าวมีจำนวนเกินกึ่งหนึ่งของบรรดาเจ้าของที่ดินทั้งหมดได้ยินยอมให้ทางราชการดำเนินการจัดรูปที่ดินได้ สมควรกำหนดบริเวณท้องที่ดังกล่าวเป็นเขตโครงการจัดรูปที่ดิน จึงจำเป็นต้องตราพระราชกฤษฎีกานี้



หมายเหตุ :- เหตุผลในการประกาศใช้พระราชกฤษฎีกาฉบับนี้ คือ เนื่องจากทางราชการได้ดำเนินการสำรวจที่ดินเพื่อจัดรูปที่ดินเพื่อเกษตรกรรม ในท้องที่ตำบลวัดพริก ตำบลวังน้ำคู้ อำเภอเมืองพิษณุโลก ตำบลวังอิทก อำเภอบางระกำ และตำบลบ้านไร่ ตำบลโคกสลุด ตำบลสนามคลี่ อำเภอบางกระทุ่ม จังหวัดพิษณุโลก และได้สอบถามความสมัครใจจากเจ้าของที่ดินแล้ว เจ้าของที่ดินดังกล่าวมีจำนวนเกินกึ่งหนึ่งของบรรดาเจ้าของที่ดินทั้งหมดได้ยินยอมให้ทางราชการดำเนินการจัดรูปที่ดินได้ สมควรกำหนดบริเวณท้องที่ดังกล่าวเป็นเขตโครงการจัดรูปที่ดิน จึงจำเป็นต้องตราพระราชกฤษฎีกานี้



หมายเหตุ :- เหตุผลในการประกาศใช้พระราชกฤษฎีกาฉบับนี้ คือ เนื่องจาก
ทางราชการได้ดำเนินการสำรวจที่ดินเพื่อจัดรูปที่ดินเพื่อเกษตรกรรม ในท้องที่ตำบล
วัดพริก ตำบลวังน้ำคู้ อำเภอเมืองพิษณุโลก ตำบลวังอิทก อำเภอบางระกำ
และตำบลบ้านไร่ ตำบลโคกสลุด ตำบลสนามคลี่ อำเภอบางกระทุ่ม จังหวัด
พิษณุโลก และได้สอบถามความสมัครใจจากเจ้าของที่ดินแล้ว เจ้าของที่ดิน
ดังกล่าวมีจำนวนเกินกึ่งหนึ่งของบรรดาเจ้าของที่ดินทั้งหมดได้ยินยอมให้ทาง
ราชการดำเนินการจัดรูปที่ดินได้ สมควรกำหนดบริเวณท้องที่ดังกล่าวเป็นเขต
โครงการจัดรูปที่ดิน จึงจำเป็นต้องตราพระราชกฤษฎีกานี้



หมายเหตุ :- เหตุผลในการประกาศใช้พระราชกฤษฎีกาฉบับนี้ คือ เนื่องจาก
ทางราชการได้ดำเนินการสำรวจที่ดินเพื่อจัดรูปที่ดินเพื่อเกษตรกรรม ในท้องที่ตำบล
วัดพริก ตำบลวังน้ำคู้ อำเภอเมืองพิษณุโลก ตำบลวังอิทก อำเภอบางระกำ
และตำบลบ้านไร่ ตำบลโคกสลุด ตำบลสนามคลี่ อำเภอบางกระทุ่ม จังหวัด
พิษณุโลก และได้สอบถามความสมัครใจจากเจ้าของที่ดินแล้ว เจ้าของที่ดิน
ดังกล่าวมีจำนวนเกินกึ่งหนึ่งของบรรดาเจ้าของที่ดินทั้งหมดได้ยินยอมให้ทาง
ราชการดำเนินการจัดรูปที่ดินได้ สมควรกำหนดบริเวณท้องที่ดังกล่าวเป็นเขต
โครงการจัดรูปที่ดิน จึงจำเป็นต้องตราพระราชกฤษฎีกานี้



หมายเหตุ :- เหตุผลในการประกาศใช้พระราชกฤษฎีกาฉบับนี้ คือ เนื่องจาก
ทางราชการได้ดำเนินการสำรวจที่ดินเพื่อจัดรูปที่ดินเพื่อเกษตรกรรม ในท้องที่ตำบล
วัดพริก ตำบลวังน้ำคู้ อำเภอเมืองพิษณุโลก ตำบลวังอิทก อำเภอบางระกำ
และตำบลบ้านไร่ ตำบลโคกสลุด ตำบลสนามคลี่ อำเภอบางกระทุ่ม จังหวัด
พิษณุโลก และได้สอบถามความสมัครใจจากเจ้าของที่ดินแล้ว เจ้าของที่ดิน
ดังกล่าวมีจำนวนเกินกึ่งหนึ่งของบรรดาเจ้าของที่ดินทั้งหมดได้ยินยอมให้ทาง
ราชการดำเนินการจัดรูปที่ดินได้ สมควรกำหนดบริเวณท้องที่ดังกล่าวเป็นเขต
โครงการจัดรูปที่ดิน จึงจำเป็นต้องตราพระราชกฤษฎีกานี้



หมายเหตุ :- เหตุผลในการประกาศใช้พระราชกฤษฎีกาฉบับนี้ คือ เนื่องจาก
ทางราชการได้ดำเนินการสำรวจที่ดินเพื่อจัดรูปที่ดินเพื่อเกษตรกรรม ในท้องที่ตำบล
วัดพริก ตำบลวังน้ำคู้ อำเภอเมืองพิษณุโลก ตำบลวังอิทก อำเภอบางระกำ
และตำบลบ้านไร่ ตำบลโคกสลุด ตำบลสนามคลี่ อำเภอบางกระทุ่ม จังหวัด
พิษณุโลก และได้สอบถามความสมัครใจจากเจ้าของที่ดินแล้ว เจ้าของที่ดิน
ดังกล่าวมีจำนวนเกินกึ่งหนึ่งของบรรดาเจ้าของที่ดินทั้งหมดได้ยินยอมให้ทาง
ราชการดำเนินการจัดรูปที่ดินได้ สมควรกำหนดบริเวณท้องที่ดังกล่าวเป็นเขต
โครงการจัดรูปที่ดิน จึงจำเป็นต้องตราพระราชกฤษฎีกานี้



หมายเหตุ :- เหตุผลในการประกาศใช้พระราชกฤษฎีกาฉบับนี้ คือ เนื่องจาก
ทางราชการได้ดำเนินการสำรวจที่ดินเพื่อจัดรูปที่ดินเพื่อเกษตรกรรม ในท้องที่ตำบล
วัดพริก ตำบลวังน้ำคู้ อำเภอเมืองพิษณุโลก ตำบลวังอิทก อำเภอบางระกำ
และตำบลบ้านไร่ ตำบลโคกสลุด ตำบลสนามคลี่ อำเภอบางกระทุ่ม จังหวัด
พิษณุโลก และได้สอบถามความสมัครใจจากเจ้าของที่ดินแล้ว เจ้าของที่ดิน
ดังกล่าวมีจำนวนเกินกึ่งหนึ่งของบรรดาเจ้าของที่ดินทั้งหมดได้ยินยอมให้ทาง
ราชการดำเนินการจัดรูปที่ดินได้ สมควรกำหนดบริเวณท้องที่ดังกล่าวเป็นเขต
โครงการจัดรูปที่ดิน จึงจำเป็นต้องตราพระราชกฤษฎีกานี้



หมายเหตุ :- เหตุผลในการประกาศใช้พระราชกฤษฎีกาฉบับนี้ คือ เนื่องจาก
ทางราชการได้ดำเนินการสำรวจที่ดินเพื่อจัดรูปที่ดินเพื่อเกษตรกรรม ในท้องที่ตำบล
วัดพริก ตำบลวังน้ำคู้ อำเภอเมืองพิษณุโลก ตำบลวังอิทก อำเภอบางระกำ
และตำบลบ้านไร่ ตำบลโคกสลุด ตำบลสนามคลี่ อำเภอบางกระทุ่ม จังหวัด
พิษณุโลก และได้สอบถามความสมัครใจจากเจ้าของที่ดินแล้ว เจ้าของที่ดิน
ดังกล่าวมีจำนวนเกินกึ่งหนึ่งของบรรดาเจ้าของที่ดินทั้งหมดได้ยินยอมให้ทาง
ราชการดำเนินการจัดรูปที่ดินได้ สมควรกำหนดบริเวณท้องที่ดังกล่าวเป็นเขต
โครงการจัดรูปที่ดิน จึงจำเป็นต้องตราพระราชกฤษฎีกานี้



หมายเหตุ :- เหตุผลในการประกาศใช้พระราชกฤษฎีกาฉบับนี้ คือ เนื่องจากทางราชการได้ดำเนินการสำรวจที่ดินเพื่อจัดรูปที่ดินเพื่อเกษตรกรรม ในท้องที่ตำบลวัดพริก ตำบลวังน้ำคู้ อำเภอเมืองพิษณุโลก ตำบลวังอิทก อำเภอบางระกำ และตำบลบ้านไร่ ตำบลโคกสลุด ตำบลสนามคลี่ อำเภอบางกระทุ่ม จังหวัดพิษณุโลก และได้สอบถามความสมัครใจจากเจ้าของที่ดินแล้ว เจ้าของที่ดินดังกล่าวมีจำนวนเกินกึ่งหนึ่งของบรรดาเจ้าของที่ดินทั้งหมดได้ยินยอมให้ทางราชการดำเนินการจัดรูปที่ดินได้ สมควรกำหนดบริเวณท้องที่ดังกล่าวเป็นเขตโครงการจัดรูปที่ดิน จึงจำเป็นต้องตราพระราชกฤษฎีกานี้



หมายเหตุ :- เหตุผลในการประกาศใช้พระราชกฤษฎีกาฉบับนี้ คือ เนื่องจาก
ทางราชการได้ดำเนินการสำรวจที่ดินเพื่อจัดรูปที่ดินเพื่อเกษตรกรรม ในท้องที่ตำบล
วัดพริก ตำบลวังน้ำคู้ อำเภอเมืองพิษณุโลก ตำบลวังอิทก อำเภอบางระกำ
และตำบลบ้านไร่ ตำบลโคกสลุด ตำบลสนามคลี่ อำเภอบางกระทุ่ม จังหวัด
พิษณุโลก และได้สอบถามความสมัครใจจากเจ้าของที่ดินแล้ว เจ้าของที่ดิน
ดังกล่าวมีจำนวนเกินกึ่งหนึ่งของบรรดาเจ้าของที่ดินทั้งหมดได้ยินยอมให้ทาง
ราชการดำเนินการจัดรูปที่ดินได้ สมควรกำหนดบริเวณท้องที่ดังกล่าวเป็นเขต
โครงการจัดรูปที่ดิน จึงจำเป็นต้องตราพระราชกฤษฎีกานี้



หมายเหตุ :- เหตุผลในการประกาศใช้พระราชกฤษฎีกาฉบับนี้ คือ เนื่องจาก
ทางราชการได้ดำเนินการสำรวจที่ดินเพื่อจัดรูปที่ดินเพื่อเกษตรกรรม ในท้องที่ตำบล
วัดพริก ตำบลวังน้ำคู้ อำเภอเมืองพิษณุโลก ตำบลวังอิทก อำเภอบางระกำ
และตำบลบ้านไร่ ตำบลโคกสลุด ตำบลสนามคลี่ อำเภอบางกระทุ่ม จังหวัด
พิษณุโลก และได้สอบถามความสมัครใจจากเจ้าของที่ดินแล้ว เจ้าของที่ดิน
ดังกล่าวมีจำนวนเกินกึ่งหนึ่งของบรรดาเจ้าของที่ดินทั้งหมดได้ยินยอมให้ทาง
ราชการดำเนินการจัดรูปที่ดินได้ สมควรกำหนดบริเวณท้องที่ดังกล่าวเป็นเขต
โครงการจัดรูปที่ดิน จึงจำเป็นต้องตราพระราชกฤษฎีกานี้



หมายเหตุ :- เหตุผลในการประกาศใช้พระราชกฤษฎีกาฉบับนี้ คือ เนื่องจาก
ทางราชการได้ดำเนินการสำรวจที่ดินเพื่อจัดรูปที่ดินเพื่อเกษตรกรรม ในท้องที่ตำบล
วัดพริก ตำบลวังน้ำคู้ อำเภอเมืองพิษณุโลก ตำบลวังอิทก อำเภอบางระกำ
และตำบลบ้านไร่ ตำบลโคกสลุด ตำบลสนามคลี่ อำเภอบางกระทุ่ม จังหวัด
พิษณุโลก และได้สอบถามความสมัครใจจากเจ้าของที่ดินแล้ว เจ้าของที่ดิน
ดังกล่าวมีจำนวนเกินกึ่งหนึ่งของบรรดาเจ้าของที่ดินทั้งหมดได้ยินยอมให้ทาง
ราชการดำเนินการจัดรูปที่ดินได้ สมควรกำหนดบริเวณท้องที่ดังกล่าวเป็นเขต
โครงการจัดรูปที่ดิน จึงจำเป็นต้องตราพระราชกฤษฎีกานี้



หมายเหตุ :- เหตุผลในการประกาศใช้พระราชกฤษฎีกาฉบับนี้ คือ เนื่องจาก
ทางราชการได้ดำเนินการสำรวจที่ดินเพื่อจัดรูปที่ดินเพื่อเกษตรกรรม ในท้องที่ตำบล
วัดพริก ตำบลวังน้ำคู้ อำเภอเมืองพิษณุโลก ตำบลวังอิทก อำเภอบางระกำ
และตำบลบ้านไร่ ตำบลโคกสลุด ตำบลสนามคลี่ อำเภอบางกระทุ่ม จังหวัด
พิษณุโลก และได้สอบถามความสมัครใจจากเจ้าของที่ดินแล้ว เจ้าของที่ดิน
ดังกล่าวมีจำนวนเกินกึ่งหนึ่งของบรรดาเจ้าของที่ดินทั้งหมดได้ยินยอมให้ทาง
ราชการดำเนินการจัดรูปที่ดินได้ สมควรกำหนดบริเวณท้องที่ดังกล่าวเป็นเขต
โครงการจัดรูปที่ดิน จึงจำเป็นต้องตราพระราชกฤษฎีกานี้



หมายเหตุ :- เหตุผลในการประกาศใช้พระราชกฤษฎีกาฉบับนี้ คือ เนื่องจาก
ทางราชการได้ดำเนินการสำรวจที่ดินเพื่อจัดรูปที่ดินเพื่อเกษตรกรรม ในท้องที่ตำบล
วัดพริก ตำบลวังน้ำคู้ อำเภอเมืองพิษณุโลก ตำบลวังอิทก อำเภอบางระกำ
และตำบลบ้านไร่ ตำบลโคกสลุด ตำบลสนามคลี่ อำเภอบางกระทุ่ม จังหวัด
พิษณุโลก และได้สอบถามความสมัครใจจากเจ้าของที่ดินแล้ว เจ้าของที่ดิน
ดังกล่าวมีจำนวนเกินกึ่งหนึ่งของบรรดาเจ้าของที่ดินทั้งหมดได้ยินยอมให้ทาง
ราชการดำเนินการจัดรูปที่ดินได้ สมควรกำหนดบริเวณท้องที่ดังกล่าวเป็นเขต
โครงการจัดรูปที่ดิน จึงจำเป็นต้องตราพระราชกฤษฎีกานี้



หมายเหตุ :- เหตุผลในการประกาศใช้พระราชกฤษฎีกาฉบับนี้ คือ เนื่องจาก
ทางราชการได้ดำเนินการสำรวจที่ดินเพื่อจัดรูปที่ดินเพื่อเกษตรกรรม ในท้องที่ตำบล
วัดพริก ตำบลวังน้ำคู้ อำเภอเมืองพิษณุโลก ตำบลวังอิทก อำเภอบางระกำ
และตำบลบ้านไร่ ตำบลโคกสลุด ตำบลสนามคลี่ อำเภอบางกระทุ่ม จังหวัด
พิษณุโลก และได้สอบถามความสมัครใจจากเจ้าของที่ดินแล้ว เจ้าของที่ดิน
ดังกล่าวมีจำนวนเกินกึ่งหนึ่งของบรรดาเจ้าของที่ดินทั้งหมดได้ยินยอมให้ทาง
ราชการดำเนินการจัดรูปที่ดินได้ สมควรกำหนดบริเวณท้องที่ดังกล่าวเป็นเขต
โครงการจัดรูปที่ดิน จึงจำเป็นต้องตราพระราชกฤษฎีกานี้



หมายเหตุ :- เหตุผลในการประกาศใช้พระราชกฤษฎีกาฉบับนี้ คือ เนื่องจาก
ทางราชการได้ดำเนินการสำรวจที่ดินเพื่อจัดรูปที่ดินเพื่อเกษตรกรรม ในท้องที่ตำบล
วัดพริก ตำบลวังน้ำคู้ อำเภอเมืองพิษณุโลก ตำบลวังอิทก อำเภอบางระกำ
และตำบลบ้านไร่ ตำบลโคกสลุด ตำบลสนามคลี่ อำเภอบางกระทุ่ม จังหวัด
พิษณุโลก และได้สอบถามความสมัครใจจากเจ้าของที่ดินแล้ว เจ้าของที่ดิน
ดังกล่าวมีจำนวนเกินกึ่งหนึ่งของบรรดาเจ้าของที่ดินทั้งหมดได้ยินยอมให้ทาง
ราชการดำเนินการจัดรูปที่ดินได้ สมควรกำหนดบริเวณท้องที่ดังกล่าวเป็นเขต
โครงการจัดรูปที่ดิน จึงจำเป็นต้องตราพระราชกฤษฎีกานี้



หมายเหตุ :- เหตุผลในการประกาศใช้พระราชกฤษฎีกาฉบับนี้ คือ เนื่องจาก
ทางราชการได้ดำเนินการสำรวจที่ดินเพื่อจัดรูปที่ดินเพื่อเกษตรกรรม ในท้องที่ตำบล
วัดพริก ตำบลวังน้ำคู้ อำเภอเมืองพิษณุโลก ตำบลวังอิทก อำเภอบางระกำ
และตำบลบ้านไร่ ตำบลโคกสลุด ตำบลสนามคลี่ อำเภอบางกระทุ่ม จังหวัด
พิษณุโลก และได้สอบถามความสมัครใจจากเจ้าของที่ดินแล้ว เจ้าของที่ดิน
ดังกล่าวมีจำนวนเกินกึ่งหนึ่งของบรรดาเจ้าของที่ดินทั้งหมดได้ยินยอมให้ทาง
ราชการดำเนินการจัดรูปที่ดินได้ สมควรกำหนดบริเวณท้องที่ดังกล่าวเป็นเขต
โครงการจัดรูปที่ดิน จึงจำเป็นต้องตราพระราชกฤษฎีกานี้



หมายเหตุ :- เหตุผลในการประกาศใช้พระราชกฤษฎีกาฉบับนี้ คือ เนื่องจาก
ทางราชการได้ดำเนินการสำรวจที่ดินเพื่อจัดรูปที่ดินเพื่อเกษตรกรรม ในท้องที่ตำบล
วัดพริก ตำบลวังน้ำคู้ อำเภอเมืองพิษณุโลก ตำบลวังอิทก อำเภอบางระกำ
และตำบลบ้านไร่ ตำบลโคกสลุด ตำบลสนามคลี่ อำเภอบางกระทุ่ม จังหวัด
พิษณุโลก และได้สอบถามความสมัครใจจากเจ้าของที่ดินแล้ว เจ้าของที่ดิน
ดังกล่าวมีจำนวนเกินกึ่งหนึ่งของบรรดาเจ้าของที่ดินทั้งหมดได้ยินยอมให้ทาง
ราชการดำเนินการจัดรูปที่ดินได้ สมควรกำหนดบริเวณท้องที่ดังกล่าวเป็นเขต
โครงการจัดรูปที่ดิน จึงจำเป็นต้องตราพระราชกฤษฎีกานี้



หมายเหตุ :- เหตุผลในการประกาศใช้พระราชกฤษฎีกาฉบับนี้ คือ เนื่องจาก
ทางราชการได้ดำเนินการสำรวจที่ดินเพื่อจัดรูปที่ดินเพื่อเกษตรกรรม ในท้องที่ตำบล
วัดพริก ตำบลวังน้ำคู้ อำเภอเมืองพิษณุโลก ตำบลวังอิทก อำเภอบางระกำ
และตำบลบ้านไร่ ตำบลโคกสลุด ตำบลสนามคลี่ อำเภอบางกระทุ่ม จังหวัด
พิษณุโลก และได้สอบถามความสมัครใจจากเจ้าของที่ดินแล้ว เจ้าของที่ดิน
ดังกล่าวมีจำนวนเกินกึ่งหนึ่งของบรรดาเจ้าของที่ดินทั้งหมดได้ยินยอมให้ทาง
ราชการดำเนินการจัดรูปที่ดินได้ สมควรกำหนดบริเวณท้องที่ดังกล่าวเป็นเขต
โครงการจัดรูปที่ดิน จึงจำเป็นต้องตราพระราชกฤษฎีกานี้



หมายเหตุ :- เหตุผลในการประกาศใช้พระราชกฤษฎีกาฉบับนี้ คือ เนื่องจาก
ทางราชการได้ดำเนินการสำรวจที่ดินเพื่อจัดรูปที่ดินเพื่อเกษตรกรรม ในท้องที่ตำบล
วัดพริก ตำบลวังน้ำคู้ อำเภอเมืองพิษณุโลก ตำบลวังอิทก อำเภอบางระกำ
และตำบลบ้านไร่ ตำบลโคกสลุด ตำบลสนามคลี่ อำเภอบางกระทุ่ม จังหวัด
พิษณุโลก และได้สอบถามความสมัครใจจากเจ้าของที่ดินแล้ว เจ้าของที่ดิน
ดังกล่าวมีจำนวนเกินกึ่งหนึ่งของบรรดาเจ้าของที่ดินทั้งหมดได้ยินยอมให้ทาง
ราชการดำเนินการจัดรูปที่ดินได้ สมควรกำหนดบริเวณท้องที่ดังกล่าวเป็นเขต
โครงการจัดรูปที่ดิน จึงจำเป็นต้องตราพระราชกฤษฎีกานี้



หมายเหตุ :- เหตุผลในการประกาศใช้พระราชกฤษฎีกาฉบับนี้ คือ เนื่องจาก
ทางราชการได้ดำเนินการสำรวจที่ดินเพื่อจัดรูปที่ดินเพื่อเกษตรกรรม ในท้องที่ตำบล
วัดพริก ตำบลวังน้ำคู้ อำเภอเมืองพิษณุโลก ตำบลวังอิทก อำเภอบางระกำ
และตำบลบ้านไร่ ตำบลโคกสลุด ตำบลสนามคลี่ อำเภอบางกระทุ่ม จังหวัด
พิษณุโลก และได้สอบถามความสมัครใจจากเจ้าของที่ดินแล้ว เจ้าของที่ดิน
ดังกล่าวมีจำนวนเกินกึ่งหนึ่งของบรรดาเจ้าของที่ดินทั้งหมดได้ยินยอมให้ทาง
ราชการดำเนินการจัดรูปที่ดินได้ สมควรกำหนดบริเวณท้องที่ดังกล่าวเป็นเขต
โครงการจัดรูปที่ดิน จึงจำเป็นต้องตราพระราชกฤษฎีกานี้

