



## กฎกระทรวง

ฉบับที่ ๘๖๓ (พ.ศ. ๒๕๒๒)

ออกตามความในพระราชบัญญัติป่าสงวนแห่งชาติ

พ.ศ. ๒๕๐๗

อาศัยอำนาจตามความในมาตรา ๕ และมาตรา ๖ แห่งพระราชบัญญัติป่าสงวนแห่งชาติ พ.ศ. ๒๕๐๗ รัฐมนตรีว่าการกระทรวงเกษตรและสหกรณ์ออกกฎกระทรวงไว้ดังต่อไปนี้

ให้ป่าห้วยทาและป่าห้วยขยุง ในท้องที่ตำบลตุม ตำบลสระเขา และตำบลภูเงิน อำเภอกันทรลักษ์ จังหวัดศรีสะเกษ ภายในแนวเขตตามแผนที่ท้ายกฎกระทรวงนี้ เป็นป่าสงวนแห่งชาติ

ให้ไว้ ณ วันที่ ๑๓ มิถุนายน พ.ศ. ๒๕๒๒

วงศ์ พลนิก

รัฐมนตรีช่วยว่าการฯ ปฏิบัติราชการแทน  
รัฐมนตรีว่าการกระทรวงเกษตรและสหกรณ์

สิงหาคม ๒๕๒๒

45.9

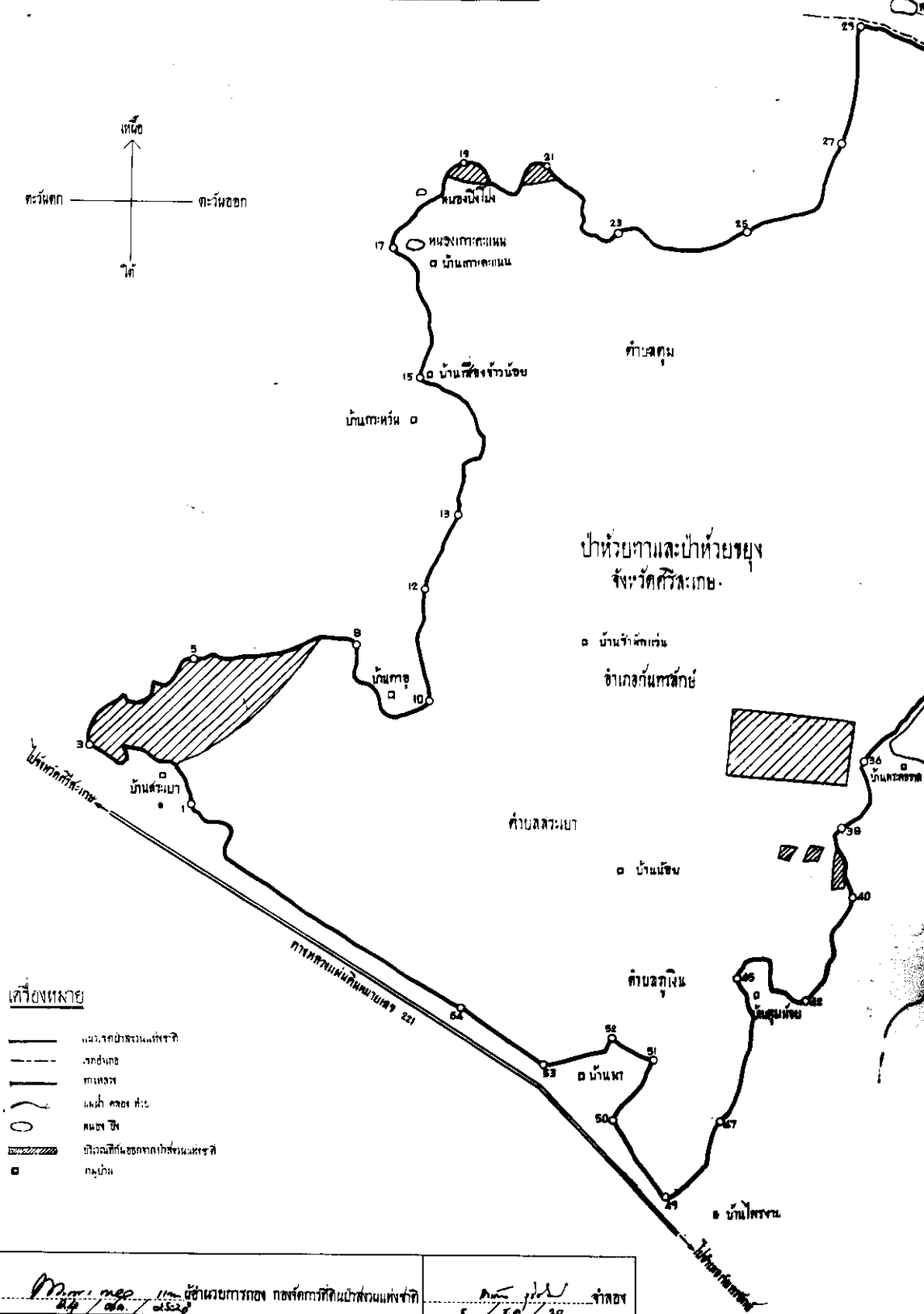
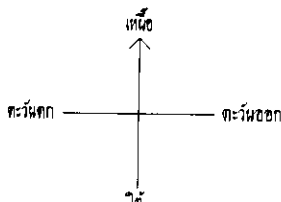

แผนที่ท้ายกฎกระทรวง

ฉบับที่ 863 (พ.ศ. 2522)

ออกทางทวงคืนพระราชูปถัมภ์ป่าสงวนแห่งชาติ พ.ศ. 2507

เนื้อที่ประมาณ 56,606 ไร่

มาตราส่วน 1 : 80,000



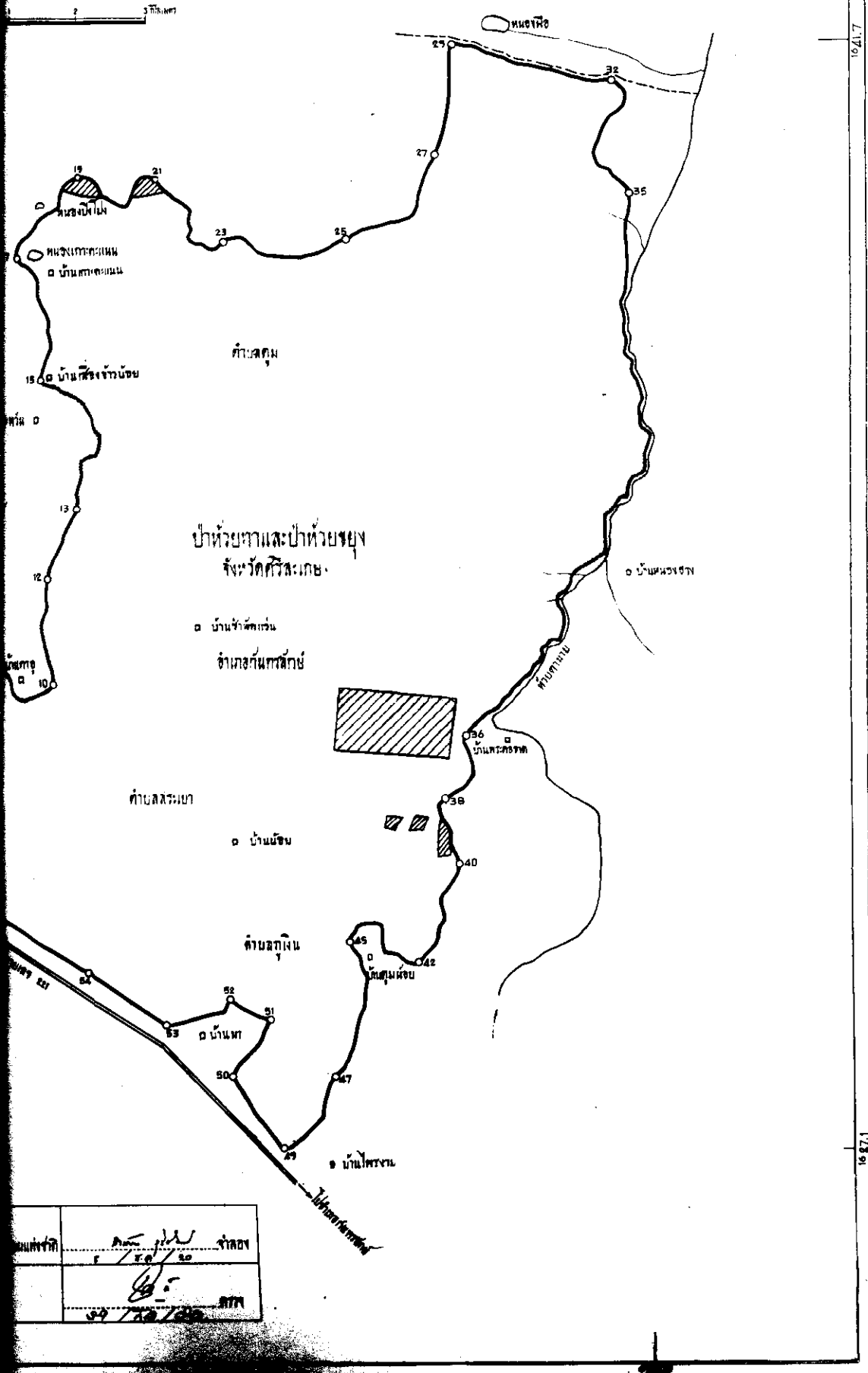
- เครื่องหมาย**
- — — — — แนวเขตป่าสงวนแห่งชาติ
  - — — — — เขตอำเภอ
  - — — — — ทางหลวง
  - — — — — แนวน้ำคลอง/ลำน้ำ
  - คณะครู
  - ▨ ปolygon ที่โดยเขตป่าสงวนแห่งชาติ
  - บ้าน

<p><i>Mani meo</i> 24/10/2522</p> <p>ผู้ช่วยกรรมการกอง ปกซัดกรกิดินป่าสงวนแห่งชาติ</p>	<p><i>Mani meo</i> 5/10/20</p> <p>จำเลย</p>
<p><i>1-11</i> 28/10/2522</p> <p>อธิบดีกรมป่าไม้</p>	<p><i>1-11</i> 29/10/20</p> <p>กรม</p>

แห่งพระราช  
ทรงเกษตร  
ปลสระเขา  
มเขตตาม

กฎกระทรวง  
 (พ.ศ. 2522)  
 ราชบัณฑิตยสถาน พ.ศ. 2507  
 56,606 ไร่  
 1 : 80,000

อำเภอรัตนวาปี



พื้นที่	๕๕ ไร่	จำนวน
เลขที่	๕๔/๑๐/๒๕๒๒	กรม

หมายเหตุ:— เหตุผลในการประกาศใช้กฎกระทรวงฉบับนี้ คือ เนื่องจากป่า  
ห้วยทาและป่าห้วยขยุง ในท้องที่ตำบลตุม ตำบลสระเขา และตำบลภูเงิน  
อำเภอกันทรลักษ์ จังหวัดศรีสะเกษ เนื้อประมาณ ๕๖,๖๐๖ ไร่ มีไม้ยาง  
ไม้สะแบง ไม้ประดู่ ไม้กะบก ไม้กะบาก ไม้พยอม ไม้พยุง ไม้ตะแบก และไม้  
ชนิดอื่นที่มีค่าจำนวนมาก และมีของป่ากับทรัพยากรธรรมชาติอื่นด้วย สมควร  
กำหนดให้เป็นป่าสงวนแห่งชาติ เพื่อรักษาสภาพป่า ไม้ ของป่าและทรัพยากร  
ธรรมชาติอื่นไว้ จึงจำเป็นต้องออกกฎกระทรวงนี้