

พระราชกฤษฎีกา

กำหนดเขตที่ดินในบริเวณที่ที่จะเวนคืนในท้องที่
ตำบลนบคุคล อำเภอชนบุรี จังหวัดชนบุรี

พุทธศักราช 2486

ในพระปรมาภิไธยสมเด็จพระเจ้าอยู่หัวอานันทมหิดล

คณะผู้สำเร็จราชการแทนพระองค์

(ตามประกาศประธานสภาผู้แทนราษฎร

ลงวันที่ 4 สิงหาคม พุทธศักราช 2480


และวันที่ 16 ธันวาคม พุทธศักราช 2484)

อาทิตย์ทิพอาภา

ปรีดี พนมยงค์

ตราไว้ ณ วันที่ 26 มีนาคม พุทธศักราช 2486

เป็นปีที่ 10 ในรัชกาลปัจจุบัน



LIRT

ตอนที่ 18 เล่ม 60 ราชกิจจานุเบกษา 30 มีนาคม 2486

โดยที่เห็นสมควรกำหนดเขตที่ดินที่จะทำการสำรวจ
เพื่อเวนคืน ในท้องที่ตำบลนบคูล อำเภอชนบุรี จังหวัด
ชนบุรี เพื่อประโยชน์ในราชการทหาร


คณะผู้สำเร็จราชการแทนพระองค์ ในพระปรมาภิไธย
สมเด็จพระเจ้าอยู่หัว อาศัยอำนาจตามความในมาตรา 6
แห่งพระราชบัญญัติว่าด้วยการเวนคืน อสังหาริมทรัพย์ พุทธ
ศักราช 2477 จึงให้ตราพระราชกฤษฎีกาขึ้นไว้ ดังต่อไปนี้

มาตรา 1 พระราชกฤษฎีกานี้ให้เรียกว่า "พระราช
กฤษฎีกากำหนดเขตที่ดินในบริเวณที่จะเวนคืน ในท้องที่
ตำบลนบคูล อำเภอชนบุรี จังหวัดชนบุรี พุทธศักราช 2486"

มาตรา 2 ให้ใช้พระราชกฤษฎีกานี้ตั้งแต่วันประกาศใน
ราชกิจจานุเบกษาเป็นต้นไป

มาตรา 3 พระราชกฤษฎีกานี้ให้ใช้ได้มีกำหนดห้าปี

มาตรา 4 ให้หัวหน้ากองบังคับการกองทัพเรือ เป็น
เจ้าหน้าที่จัดการ เพื่อดำเนินการเวนคืน อสังหาริมทรัพย์ ตาม
พระราชกฤษฎีกานี้



LIRT

30 มีนาคม 2486 ราชกิจจานุเบกษา เล่ม 60 ตอนที่ 18

มาตรา 5 บริเวณที่ดินที่จะทำการสำรวจ เพื่อเวนคืนตามพระราชกฤษฎีกานี้ อยู่ในท้องที่ตำบลบุดกโธ อำเภอชนบุรี จังหวัดชนบุรี พายในแนวเขตตามแผนที่ท้ายพระราชกฤษฎีกานี้

มาตรา 6 ให้รัฐมนตรีว่าการกระทรวงกลาโหมรักษาการตามพระราชกฤษฎีกานี้

ผู้รับสนองพระบรมราชโองการ

จอมพล ป. พิบูลสงคราม

นายกรัฐมนตรี




LIRT

แผนที่แนบท้ายพระราชกฤษฎีกา

กำหนดเขตที่ดินในบริเวณที่จะเวนคืนอสังหาริมทรัพย์
ในท้องที่ตำบลหนองคล้อย อำเภอชนบท จังหวัดชัยภูมิ

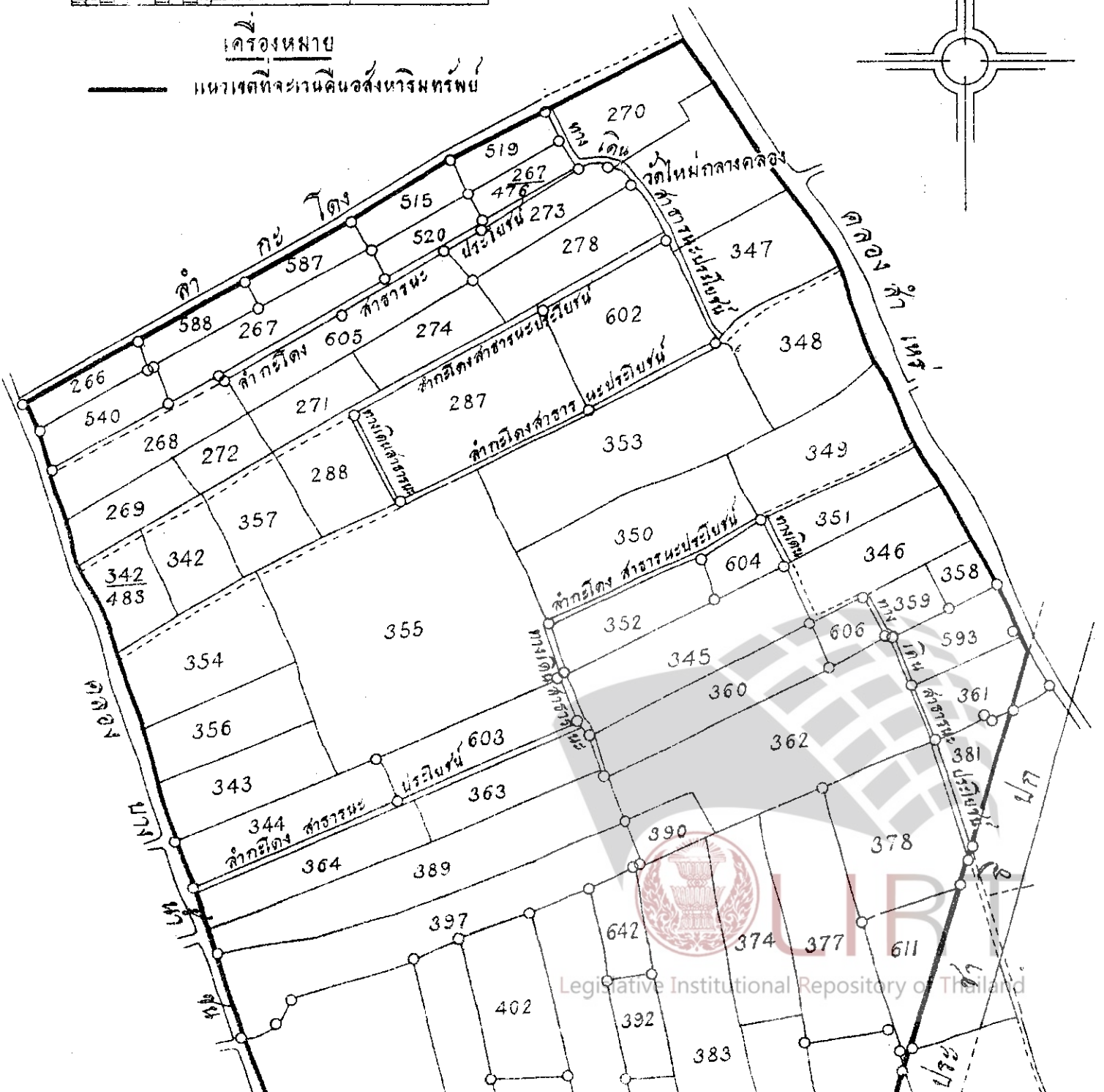
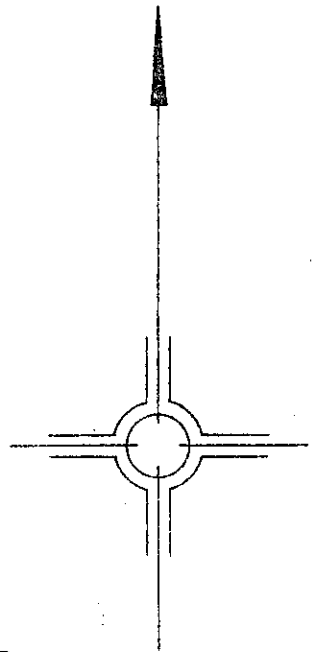
พุทธศักราช 2486

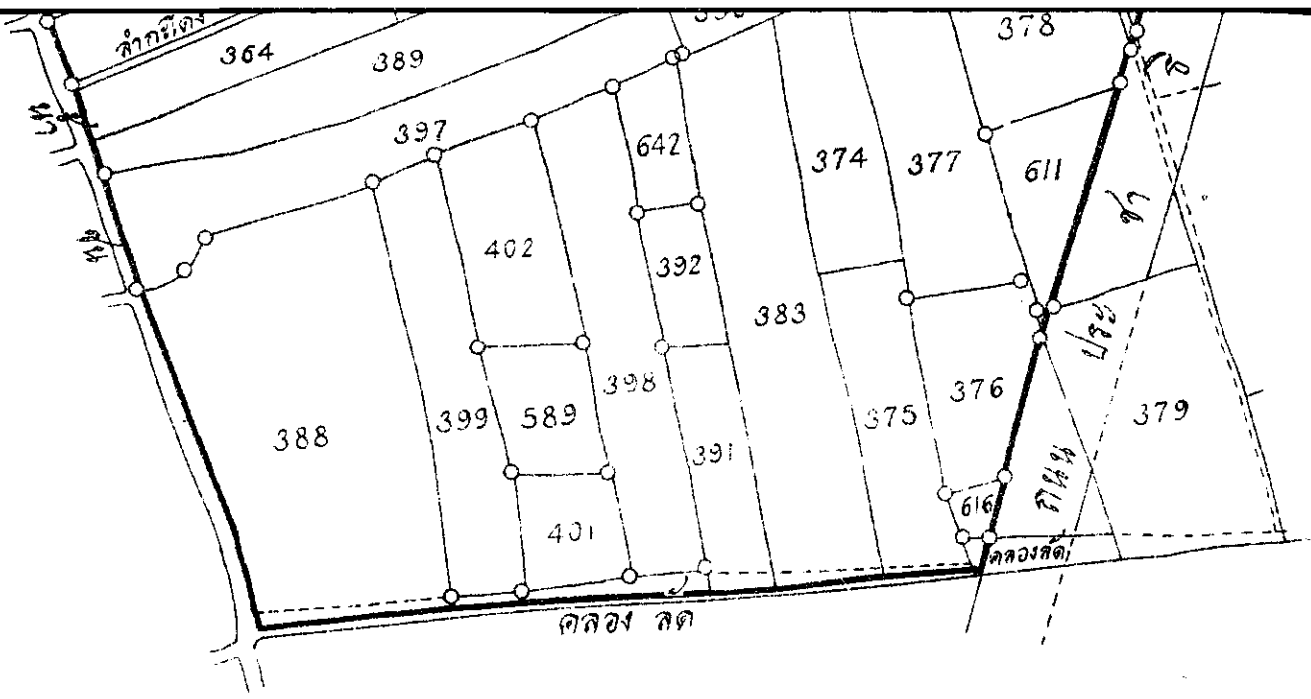
มาตราส่วน 1:4000



เครื่องหมาย

— แนวเขตที่ดินที่จะเวนคืนอสังหาริมทรัพย์





ผู้จำลอง นพ. พุฒิสอน ผู้ตรวจ อรรถวิทย์ พงษ์พานิช กรมอุทกศาสตร์
 ๒๕-๑-๕๕



LIRT

Legislative Institutional Repository of Thailand