



## พระราชกฤษฎีกา

กำหนดเขตที่ดิน ในท้องที่ตำบลลูโบะยี่ไร  
อำเภอมายอ จังหวัดปัตตานี ให้เป็นเขตปฏิรูปที่ดิน  
พ.ศ. ๒๕๔๐

### ภูมิพลอดุลยเดช ป.ร.

ให้ไว้ ณ วันที่ ๗ สิงหาคม พ.ศ. ๒๕๔๐

เป็นปีที่ ๕๒ ในรัชกาลปัจจุบัน

พระบาทสมเด็จพระปรมินทรมหาภูมิพลอดุลยเดช มีพระบรมราชโองการโปรดเกล้าฯ ให้ประกาศว่า

โดยที่เป็นการสมควรกำหนดเขตที่ดิน ในท้องที่ตำบลลูโบะยี่ไร อำเภอมายอ จังหวัดปัตตานี ให้เป็นเขตปฏิรูปที่ดิน

อาศัยอำนาจตามความในมาตรา ๑๗๘ ของรัฐธรรมนูญแห่งราชอาณาจักรไทย ซึ่งแก้ไขเพิ่มเติมโดยรัฐธรรมนูญแห่งราชอาณาจักรไทย แก้ไขเพิ่มเติม (ฉบับที่ ๕) พุทธศักราช ๒๕๓๘ และมาตรา ๒๕วรรคหนึ่ง แห่งพระราชบัญญัติการปฏิรูปที่ดินเพื่อเกษตรกรรม พ.ศ. ๒๕๑๘ จึงทรงพระกรุณาโปรดเกล้าฯ ให้ตราพระราชกฤษฎีกาขึ้นไว้ ดังต่อไปนี้

มาตรา ๑ พระราชกฤษฎีกานี้เรียกว่า “พระราชกฤษฎีกากำหนดเขตที่ดิน ในท้องที่ตำบลลูโบะยี่ไร อำเภอมายอ จังหวัดปัตตานี ให้เป็นเขตปฏิรูปที่ดิน พ.ศ. ๒๕๔๐”

มาตรา ๒ พระราชกฤษฎีกานี้ให้ใช้บังคับตั้งแต่วันถัดจากวันประกาศในราชกิจจานุเบกษา เป็นต้นไป

มาตรา ๓ ให้ที่ดินในท้องที่ตำบลลูโบะยี่ไร อำเภอมายอ จังหวัดปัตตานี ภายในแนวเขตตามแผนที่ท้ายพระราชกฤษฎีกานี้ เป็นเขตปฏิรูปที่ดิน



LIRT

มาตรา ๔ ให้รัฐมนตรีว่าการกระทรวงการคลัง รัฐมนตรีว่าการกระทรวงเกษตรและสหกรณ์ และรัฐมนตรีว่าการกระทรวงมหาดไทยรักษาการตามพระราชกฤษฎีกานี้

ผู้รับสนองพระบรมราชโองการ

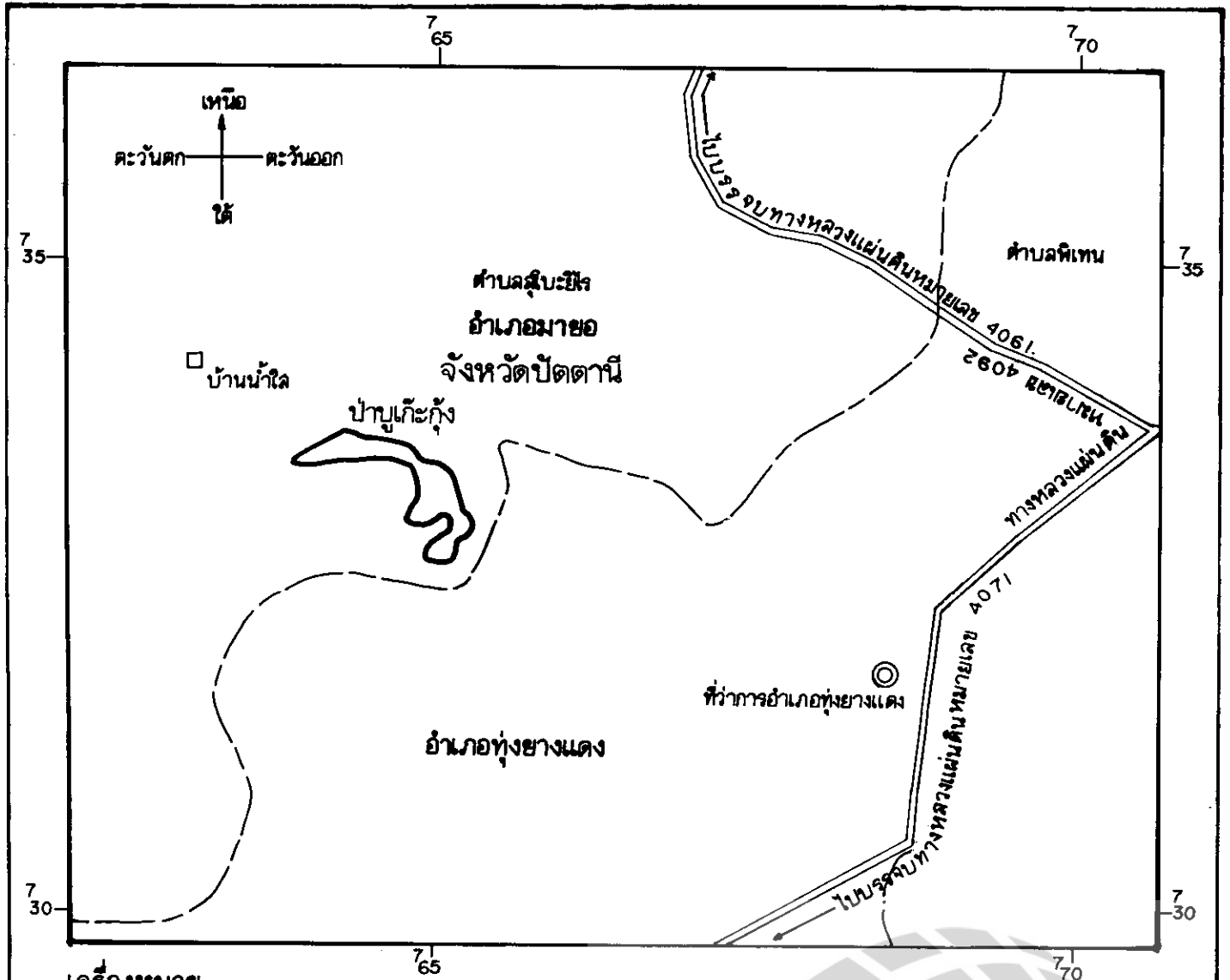
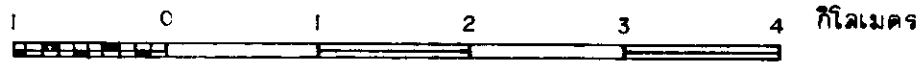
พลเอก ชวลิต ยงใจยุทธ

นายกรัฐมนตรี

แผนที่ท้ายพระราชกฤษฎีกา  
กำหนดเขตที่ดิน ในท้องที่ตำบลโบะฮีโร อำเภอมาฆอ จังหวัดปัตตานี  
ให้เป็นเขตปฏิรูปที่ดิน


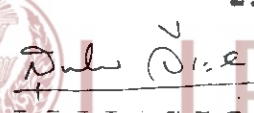
พ. ค. 2540

มาตราส่วน 1 : 50,000



เครื่องหมาย

- แนวเขตปฏิรูปที่ดิน
- เขตอำเภอ
- เขตตำบล
- ทางหลวง
- ที่ว่าการอำเภอ
- หมู่บ้าน

  
(นายกิตติ นุดาวย)  
ผู้อำนวยการกองจัดการปฏิรูปที่ดิน  
  
(นายจุฑาทิพร จิระพันธ์)

หมายเหตุ :- เหตุผลในการประกาศใช้พระราชกฤษฎีกาฉบับนี้ คือ เนื่องจากในท้องที่ตำบลโบะยิไร อำเภอมายอ จังหวัดปัตตานี มีเกษตรกรผู้ไม่มีที่ดินประกอบเกษตรกรรมเป็นของตนเอง หรือมีที่ดินเล็กน้อยไม่เพียงพอแก่การครองชีพ หรือต้องเช่าที่ดินของผู้อื่นประกอบเกษตรกรรมอยู่เป็นจำนวนมาก สมควรกำหนดเขตที่ดินในท้องที่ดังกล่าว ให้เป็นเขตปฏิรูปที่ดิน จึงจำเป็นต้องตราพระราชกฤษฎีกานี้