



พระราชกฤษฎีกา

กำหนดเขตที่ดินในบริเวณที่ที่จะเวนคืน
ในท้องที่ตำบลพระปฐมเจดีย์ และตำบลห้วยจรเข้ม
อำเภอเมืองนครปฐม จังหวัดนครปฐม
พ.ศ. ๒๕๓๗

ภูมิพลอดุลยเดช ป.ร.

ให้ไว้ ณ วันที่ ๓๐ พฤษภาคม พ.ศ. ๒๕๓๗
เป็นปีที่ ๔๕ ในรัชกาลปัจจุบัน

พระบาทสมเด็จพระปรมินทรมหาภูมิพลอดุลยเดช มีพระบรมราชโองการโปรดเกล้าฯ ให้ประกาศว่า

โดยที่เป็นการสมควรกำหนดเขตที่ดินในบริเวณที่ที่จะเวนคืน ในท้องที่ตำบลพระปฐมเจดีย์ และตำบลห้วยจรเข้ม อำเภอเมืองนครปฐม จังหวัดนครปฐม เพื่อสร้างถนนตามโครงการก่อสร้างถนนเข้าสู่พระปฐมเจดีย์สายเชื่อมระหว่างถนนขวาทะกัณฑ์ทางหลวงแผ่นดินหมายเลข ๔ สายกรุงเทพฯ - กลองพรวน

อาศัยอำนาจตามความในมาตรา ๑๗๕ ของรัฐธรรมนูญแห่งราชอาณาจักรไทย และมาตรา ๕ วรรคสาม และมาตรา ๖ แห่งพระราชบัญญัติว่าด้วยการเวนคืนอสังหาริมทรัพย์ พ.ศ. ๒๕๓๐ จึงทรงพระกรุณาโปรดเกล้าฯ ให้ตราพระราชกฤษฎีกาขึ้นไว้ ดังต่อไปนี้

มาตรา ๑ พระราชกฤษฎีกานี้เรียกว่า “พระราชกฤษฎีกากำหนดเขตที่ดินในบริเวณที่ที่จะเวนคืน ในท้องที่ตำบลพระปฐมเจดีย์ และตำบลห้วยจรเข้ม อำเภอเมืองนครปฐม จังหวัดนครปฐม พ.ศ. ๒๕๓๗”

มาตรา ๒ พระราชกฤษฎีกานี้ให้ใช้บังคับตั้งแต่วันถัดจากวันประกาศในราชกิจจานุเบกษา เป็นต้นไป

มาตรา ๓ พระราชกฤษฎีกานี้ให้ใช้บังคับได้มีกำหนดสองปี

มาตรา ๔ ให้อธิบดีกรมโยธาธิการเป็นเจ้าหน้าที่เวนคืนตามพระราชกฤษฎีกานี้

มาตรา ๕ เขตที่ดินในบริเวณที่จะเวนคืนตามพระราชกฤษฎีกานี้ อยู่ในท้องที่ตำบลพระปฐมเจดีย์ และตำบลห้วยจรเข้ม อำเภอเมืองนครปฐม จังหวัดนครปฐม มีส่วนกว้างสามร้อยเมตร ทั้งนี้ภายในแนวเขตตามแผนที่ท้ายพระราชกฤษฎีกานี้

มาตรา ๖ ให้รัฐมนตรีว่าการกระทรวงมหาดไทยรักษาการตามพระราชกฤษฎีกานี้

ผู้รับสนองพระบรมราชโองการ

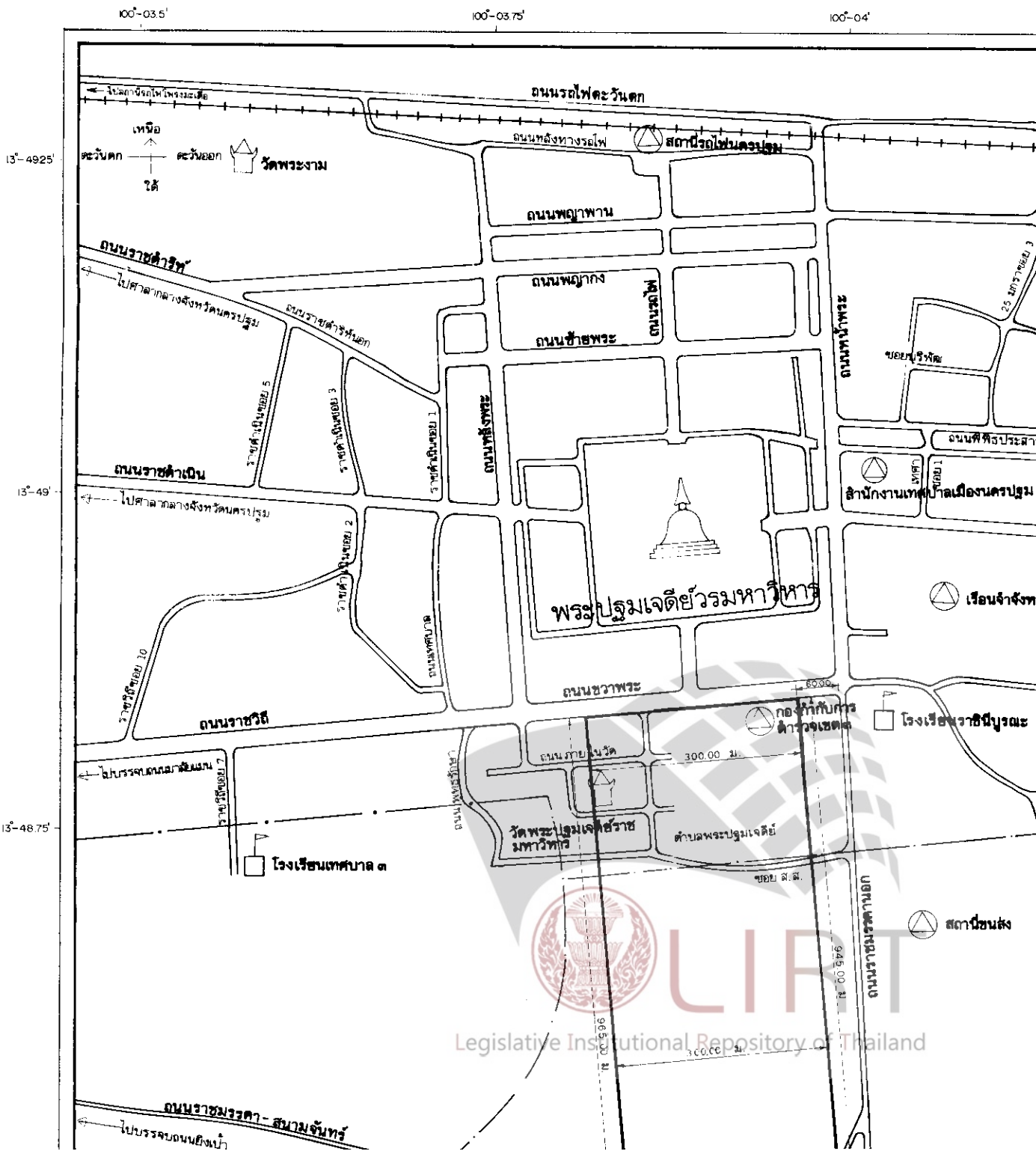
ชวน หลีกภัย

นายกรัฐมนตรี

แผนที่ท้ายพระราชกฤษฎีกากำหนดเขตที่ดินในบริเวณที่จะ
ในท้องที่ตำบลพระปฐมเจดีย์ และตำบลห้วยจรเข้ อำเภอเมืองนครปฐม

พ.ศ. 2537

มาตราส่วน 1 : 8,000



13°-48.5'

ถนนราชมรรคา- สยามจันทร์

ไปบรรจบถนนอโศก

ตำบลนามจันทร์

ตำบลห้วยจรเข้ม

300.00 ม

ถนนราชมรรคา

ทางหลวงแผ่นดินหมายเลข 4

← ไปจังหวัดราชบุรี

อำเภอเมืองนครปฐม





จังหวัดนครปฐม





100°-03.75'

100°-04'

100°-04.25'

เครื่องหมาย

-  แนวเขตที่ดินในบริเวณที่จะเวนคืน
-  เขตตำบล
-  ถนน ทางหลวง
-  ทางรถไฟ

-  ที่ว่าการอำเภอ
-  สถานีราชการ
-  โรงเรียน
-  วัด

ผู้อำนวยการ



Legislative Institutional Repository of Thailand

หมายเหตุ :- เหตุผลในการประกาศใช้พระราชกฤษฎีกาฉบับนี้ คือ เนื่องจากทางราชการมีโครงการจะก่อสร้างถนนเข้าสู่พระปฐมเจดีย์สายเชื่อมระหว่างถนนขวาพระกับทางหลวงแผ่นดินหมายเลข ๔ สายกรุงเทพ ฯ - คลองพรวน ในท้องที่ตำบลพระปฐมเจดีย์ และตำบลห้วยจรเข้ม อำเภอมืองนครปฐม จังหวัดนครปฐม เพื่อให้การคมนาคมและการขนส่งทางบกขยายตัวอย่างมีระบบ มีโครงข่ายเชื่อมโยงกับถนนสายหลักและเป็นการลดปัญหาการจราจร ในการนี้สมควรกำหนดเขตที่ดินในบริเวณที่ที่จะเวนคืนในท้องที่ดังกล่าว เพื่อให้เจ้าหน้าที่หรือผู้ซึ่งได้รับมอบหมายจากเจ้าหน้าที่มีสิทธิเข้าไปทำการสำรวจและเพื่อทราบข้อเท็จจริงเกี่ยวกับข้อสังหาริมทรัพย์ที่จะต้องเวนคืนที่แน่นอน จึงจำเป็นต้องตราพระราชกฤษฎีกานี้